

*Акционерное общество  
«Калужское землеустроительное и проектно-изыскательское  
предприятие»*

**АО «КАЛУГАЗЕМПРЕДПРИЯТИЕ»**

**ПРОЕКТ  
МЕЖЕВАНИЯ ТЕРРИТОРИИ  
объекта «Уличные газопроводы  
дер. Кузьминичи Куйбышевского района»**

**МАТЕРИАЛЫ ПО ОБОСНОВАНИЮ**

**Том 4**

2020 г.

*Акционерное общество  
«Калужское землеустроительное и проектно-изыскательское  
предприятие»*

**АО «КАЛУГАЗЕМПРЕДПРИЯТИЕ»**

**ПРОЕКТ  
МЕЖЕВАНИЯ ТЕРРИТОРИИ  
объекта «Уличные газопроводы  
дер. Кузьминичи Куйбышевского района»**

**МАТЕРИАЛЫ ПО ОБОСНОВАНИЮ**

**Том 4**

Генеральный директор

С.Б. Подов

Главный инженер

О.С. Грицай

2020 г.

## СОДЕРЖАНИЕ

№ п/п	Наименование документа	стр.
1	2	3
1.	Состав проекта	4
2.	Пояснительная записка	5
3.	Графические материалы 1. Чертеж границ зон с особыми условиями использования территории	8
4.	Приложения	15

						0137200001219006121-2019-ПШТ					
						Состав проекта					
Изм	Код уч	Лист	Вид док.	Подпись	Дата				Страна	Лист	Листов
Ген директор		Песков С.Б.							ПШТ	1	1
Гл. инженер		Грицой О.С.							АО «Калужское предприятие»		
Нач. отдела		Иванова Л.В.									

## СОСТАВ ПРОЕКТА

Номер тома	Обозначение	Наименование
1	2	3
1	0137200001219006121-2019-ПШТ	Проект планировки территории Основная часть
2	0137200001219006121-2019-ПШТ	Проект планировки территории Материалы по обоснованию проекта планировки
3	0137200001219006121-2019-ПШТ	Проект межевания территории Основная часть
4	0137200001219006121-2019-ПШТ	Проект межевания территории Материалы по обоснованию

						0137200001219006121-2019-ПШТ			
Изм.	Код уч.	Лист	№ док.	Подпись	Дата				
Ген. директор		Подол С.Б.				<b>Состав проекта</b>	Страна	Лист	Листов
Гл. инженер		Грицай О.С.					ПШТ	1	1
Нач. отдела		Петухова Л.В.					АО «Казаньнефтегаз»		

## ПОЯСНИТЕЛЬНАЯ ЗАПИСКА

### ОБОСНОВАНИЕ РАЗМЕЩЕНИЯ ЛИНЕЙНОГО ОБЪЕКТА

Территория проектирования уличных газопроводов в деревне Кузминичи Куйбышевского района расположена в Калужской области в муниципальном образовании Сельское поселение «Село Жерелево».

Уличное газоснабжение в деревне Кузминичи предусмотрено от запроектированного ГРП объекта «Газопровод межпоселковый от с.Жерелево – дер.Кузьминичи Куйбышевского района калужской области».

Проектом предусмотрена прокладка газопровода среднего давления до ГРПШ в деревне Кузминичи в районе улицы Шоссейной, от которого будет проложен газопровод среднего давления до проектируемых ГРПШ по улице Центральной и по улице Заречной в районе д.1. От трех запроектированных ГРПШ предусмотрена прокладка газопровода низкого давления для обеспечения газоснабжение деревни Кузминичи.

Прокладка подземного газопровода низкого давления из полиэтиленовых труб предусматривается от ГРПШ по направлениям улиц деревни Кузминичи с существующей застройкой.

На территории проектирования газопровода имеются надземные (ВЛ-10 кВ, ВЛ-0,4 кВ) и подземные (электрокабель, кабель связи, водопровод, канализация) инженерные коммуникации.

Общая протяженность запроектированного газопровода составляет 9454 м, в том числе газопровод среднего давления – 1452 м, газопровод низкого давления – 8002 м.

Согласно данным Генерального плана сельского поселения «Село Жерелево», утвержденного решением собрания Сельской Думы сельского поселения «Село Жерелево» от 01.11.2013 №13 «Об утверждении Генерального плана сельского поселения «Село Жерелево», территория планировки и межевания находится вне зоны особо охраняемых природных территорий федерального, регионального и местного значения. Объекты культурного наследия федерального, регионального и местного значения на территории планировки и межевания отсутствуют.

Трасса газопровода проходит вдоль улиц в деревне Кузминичи с существующей застройкой. Перенос существующих сетей, снос строений в данном проекте не требуется.

Границы зоны планируемого размещения объекта совпадают с полосой отвода земельных участков для проектируемого объекта на период строительства.

Изм	Кол.уч.	Лист	№ док.	Подпись	Дата	0137200001219006121-2019-ПМТ	Лист 5
-----	---------	------	--------	---------	------	------------------------------	-----------

На период строительства газопровода низкого давления определена территория для размещения строительных машин, отвалов грунта и т.п. Площадь территории принимается из расчета потребности места для разработки траншеи, места отвала грунта и места для движения строительно-монтажной техники и движения рабочего персонала. В соответствии с проектной документацией ширина территории, необходимой для размещения трассы газопровода среднего и низкого давления составляет 4-6 м.

Образование земельных участков для размещения линейного объекта «Уличные газопроводы дер. Кузминичи Куйбышевского района» осуществляется из земель, находящихся в неразграниченной государственной собственности, и частично из земель, находящихся в муниципальной собственности и собственности физических лиц.

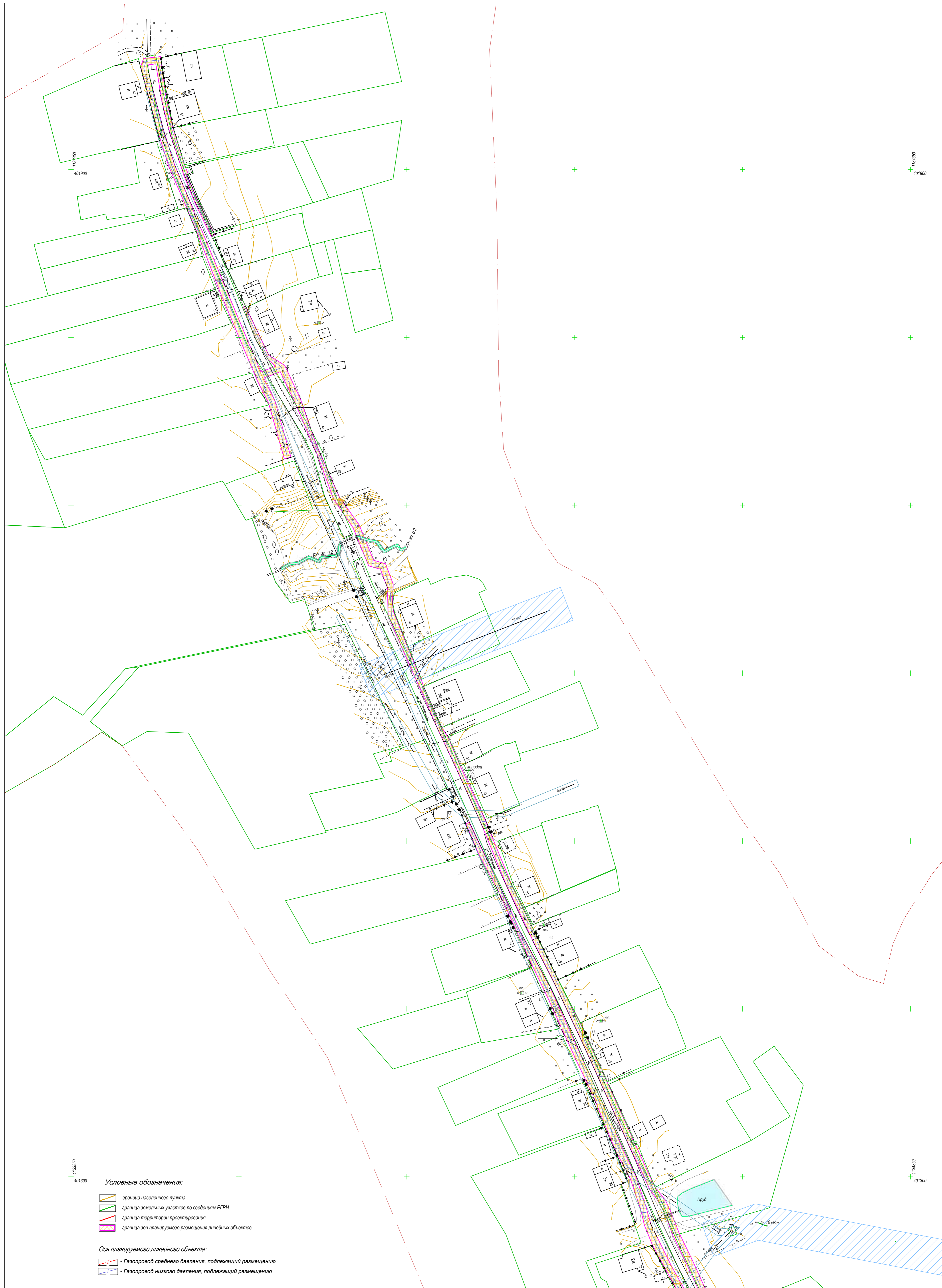
Общая площадь образуемых земельных участков и частей земельных участков составляет 48901 кв.м.

Земельные участки, подлежащие межеванию, расположены на землях населенных пунктов и землях сельскохозяйственного назначения.

Проектом межевания территории предусмотрено исправление реестровой ошибки в местоположении грани земельного участка с кадастровым номером 40:11:072300:124, так как имеется ошибка в сведениях об его местоположении.

						0137200001219006121-2019-ПМТ	Лист
Изм.	Кол.уч.	Лист	№ док.	Подпись	Дата		6

## **Графические материалы**



**Условные обозначения:**

- граница населенного пункта
- граница земельных участков по сведениям ЕГРН
- граница территории проектирования
- граница зон планируемого размещения линейных объектов

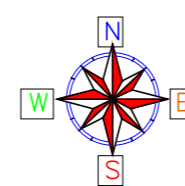
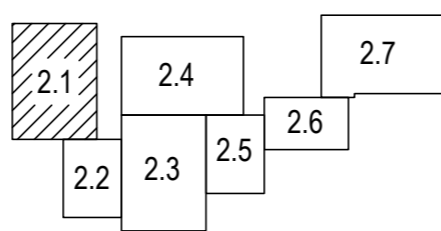
**Ось планируемого линейного объекта:**

- Газопровод среднего давления, подлежащий размещению
- Газопровод низкого давления, подлежащий размещению

**Граница зон с особыми условиями использования территории:**

- охранный зона ВЛ-10 кВ
- охранный зона ВЛ-0,4 кВ
- охранный зона кабеля связи
- охранный зона электрокабеля подземного
- охранный зона газопровода высокого давления
- охранный зона хозяйственно-питьевого водопровода

**Схема листов**



В 1 сантиметре 10 метров  
Сплошные горизонтали проведены через 0,5 м  
Система высот Балтийская

0137200001219006121-2019					
Документация по планировке территории объекта "Уличные газопроводы д. Кузьминичи Куйбышевского района"					
Изм.	Кол.уч.	Лист	Масштаб	Подп.	Дата
				Грицай О.С.	
Нач. Отдела		Иванов П.В.			
Исполнитель		Грицай А.В.			
Проект межевания территории			Стадия	Лист	Листов
Чертеж границ зон с особыми условиями использования территории			ПМТ	1	7
			АО "Калугаземпредприятие"		
Масштаб 1:1000					



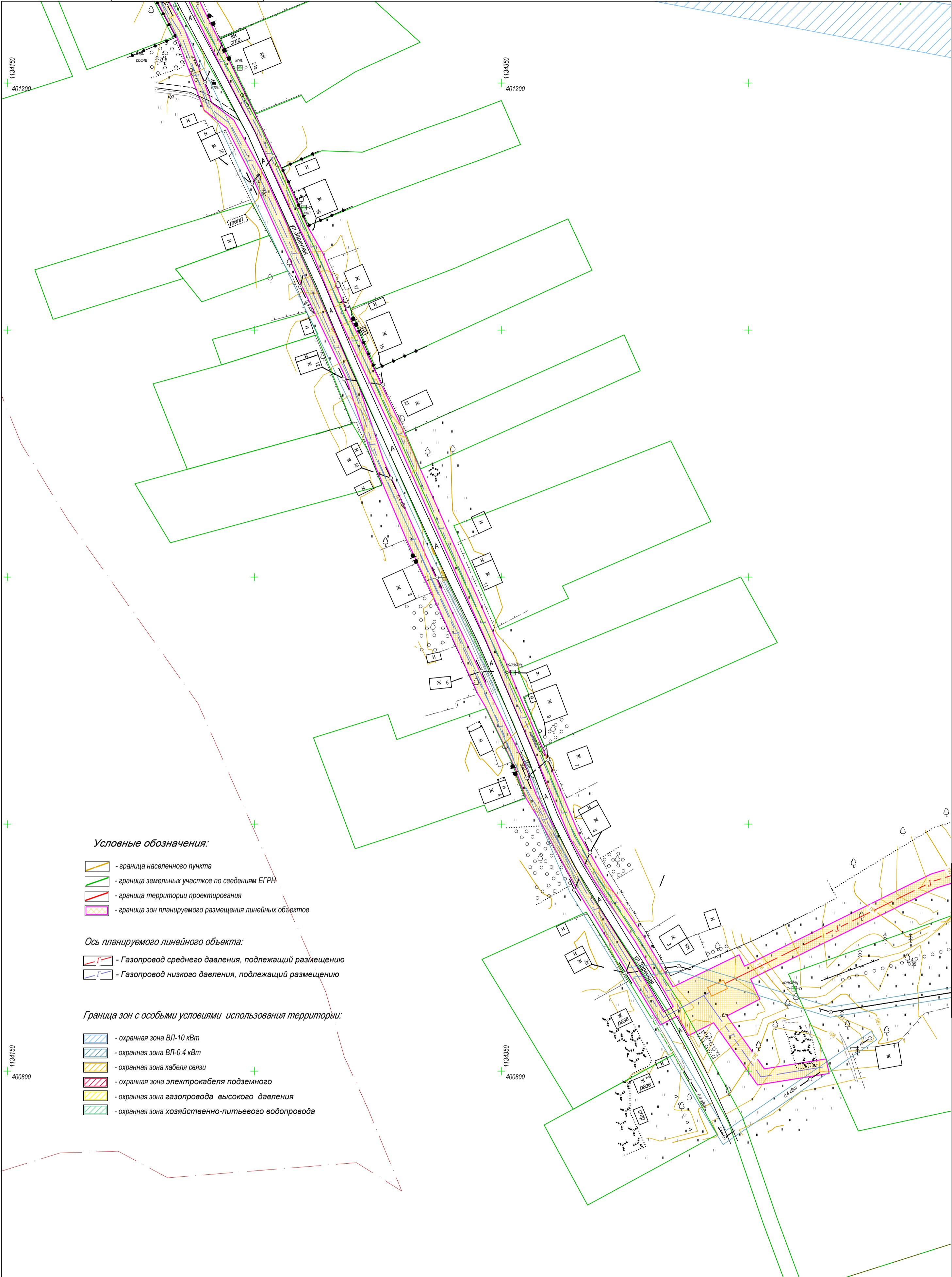
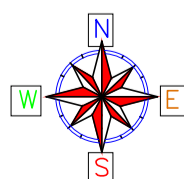
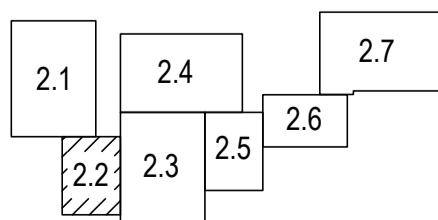


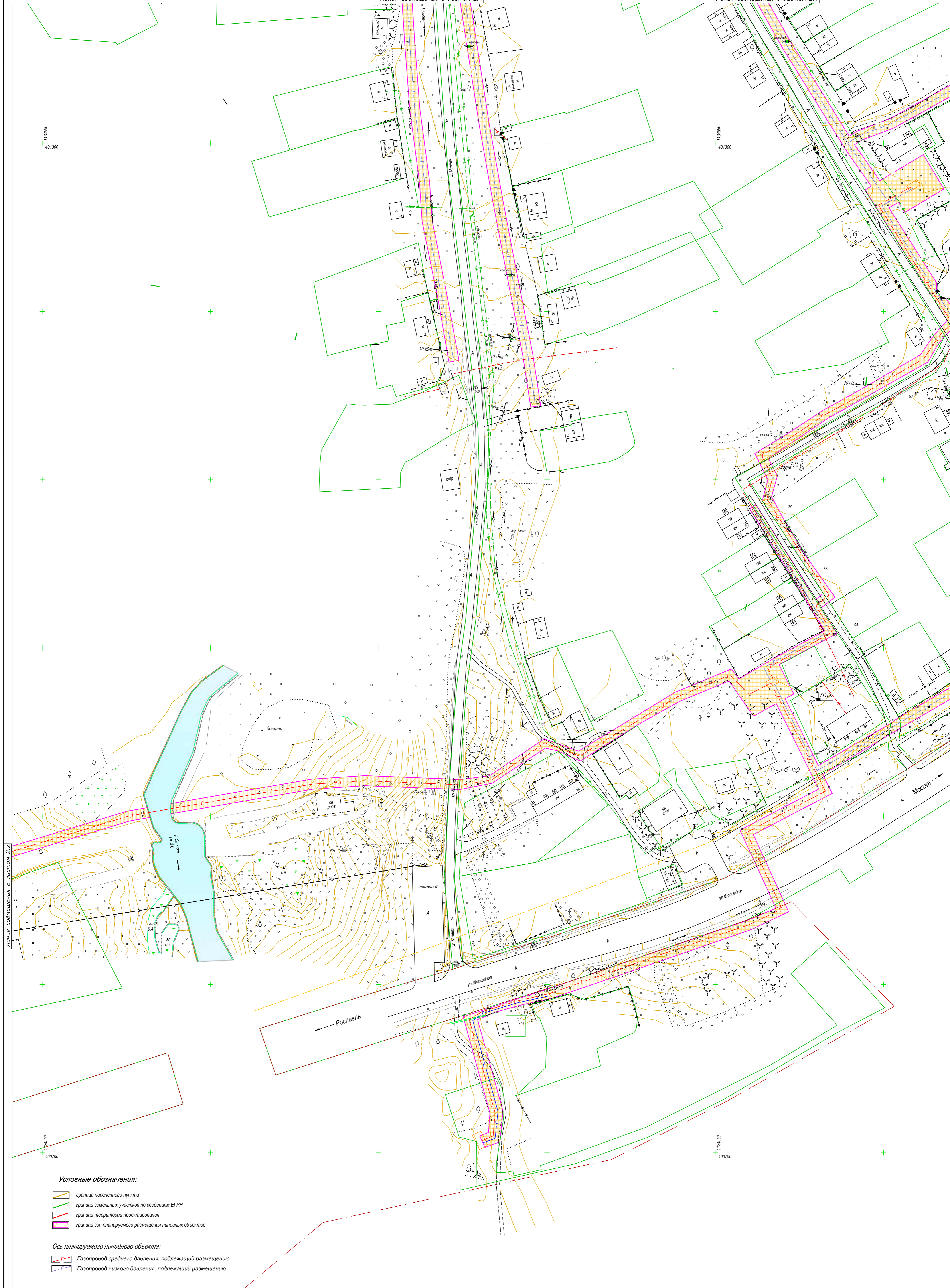
Схема листов



В 1 сантиметре 10 метров  
Сплошные горизонталы проведены через 0.5 м  
Система высот Балтийская

						0137200001219006121-2019			
						Документация по планировке территории объекта "Уличные газопроводы д.Кузьминичи Куйбышевского района"			
Изм.	Кол.уч.	Лист	Недок.	Подп.	Дата	Проект межевания территории	Стадия	Лист	Листов
Гл.Инженер		Грицай О.С.					ГМТ	2	7
Нач.Отдела		Игнатова Л.В.					Чертёж границ зон с особыми условиями использования территории		
Исполнитель		Грицай А.В.				АО"Калугаземпредприятие"			
						Масштаб 1 : 1000			

Линия совмещения с листом 2.3



Линия совмещения с листом 2.2

Линия совмещения с листом 2.4

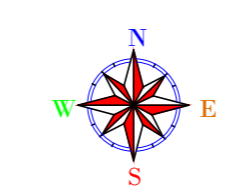
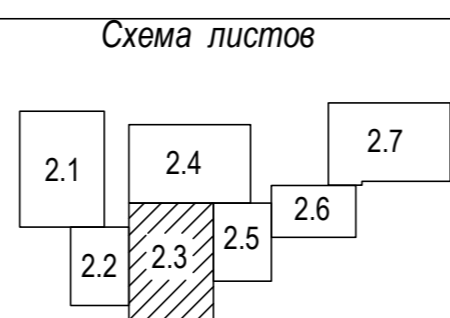
Линия совмещения с листом 2.4

Линия совмещения с листом 2.5

- Условные обозначения:**
- граница населенного пункта
  - граница земельных участков по сведениям ЕГРН
  - граница территории проектирования
  - граница зон планируемого размещения линейных объектов

- Ось планируемого линейного объекта:**
- Газопровод среднего давления, подлежащий размещению
  - Газопровод низкого давления, подлежащий размещению

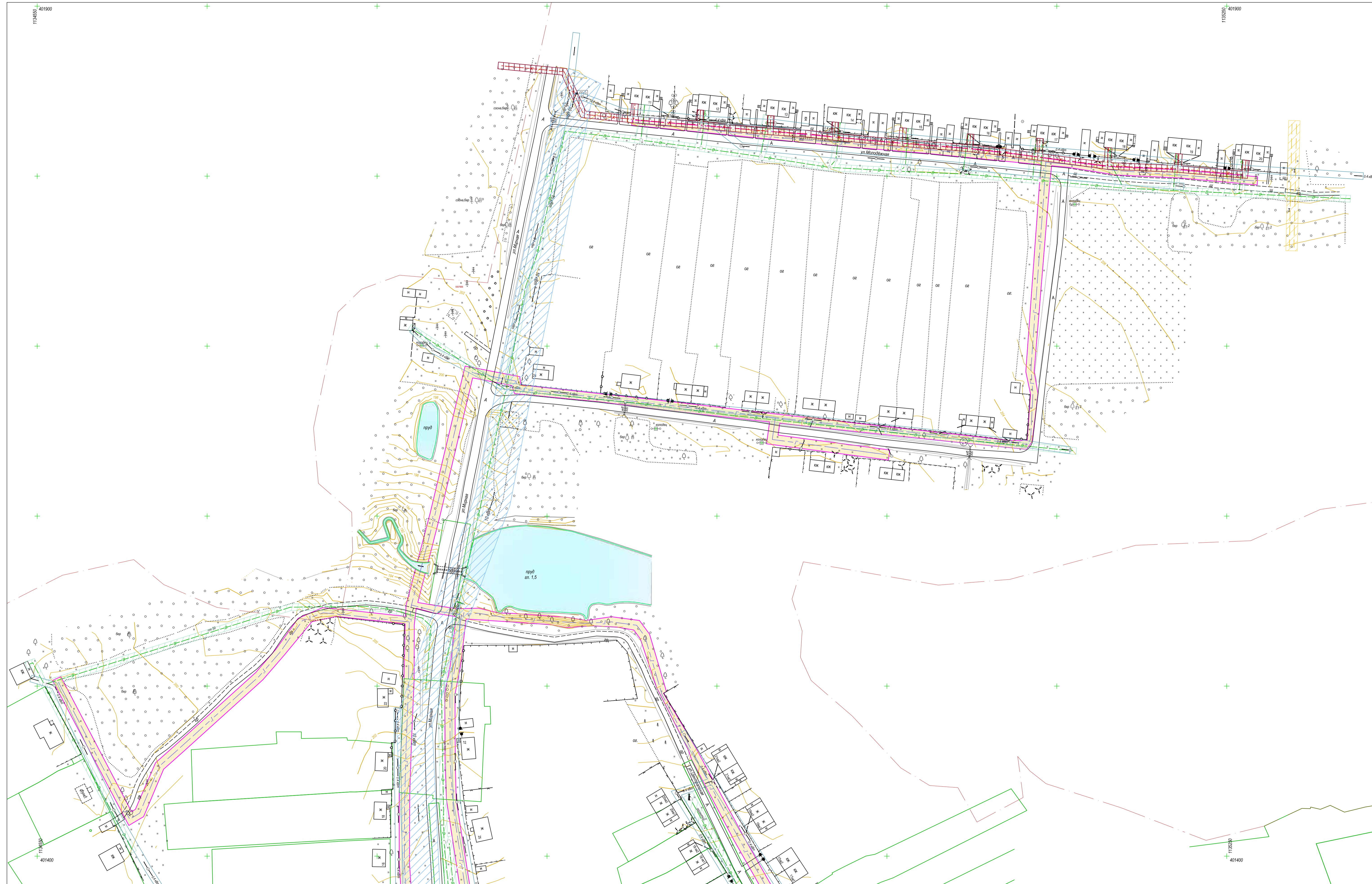
- Граница зон с особыми условиями использования территории:**
- охранный зона ВЛ-10 кВт
  - охранный зона ВЛ-0.4 кВт
  - охранный зона кабеля связи
  - охранный зона электрокабеля подземного
  - охранный зона газопровода высокого давления
  - охранный зона хозяйственно-питьевого водопровода



В 1 сантиметре 10 метров  
Сплошные горизонтали проведены через 0.5 м  
Система высот Балтийская

Изм.	Кол.уч.	Лист	Масштаб	Подп.	Дата
Гл.Инженер		Грицай О.С.			
Нач.Отдела		Иванова Л.В.			
Исполнитель		Грицай А.В.			

Линия совмещения с листом 004		
0137200001219006121-2019		
Документация по планировке территории объекта "Уличные газопроводы д.Кузьминичи Куйбышевского района"		
Проект межевания территории	Стадия	Лист
	ЛМТ	3
Чертеж границ зон с особыми условиями использования территории	Листов	7
АО "Калугаземпредприятие"		
Масштаб 1:1000		



**Условные обозначения:**

- граница населенного пункта
- граница земельных участков по сведениям ЕГРН
- граница территории проектирования
- граница зон планируемого размещения линейных объектов

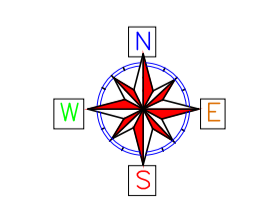
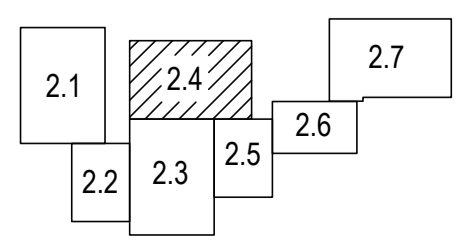
**Ось планируемого линейного объекта:**

- Газопровод среднего давления, подлежащий размещению
- Газопровод низкого давления, подлежащий размещению

**Граница зон с особыми условиями использования территории:**

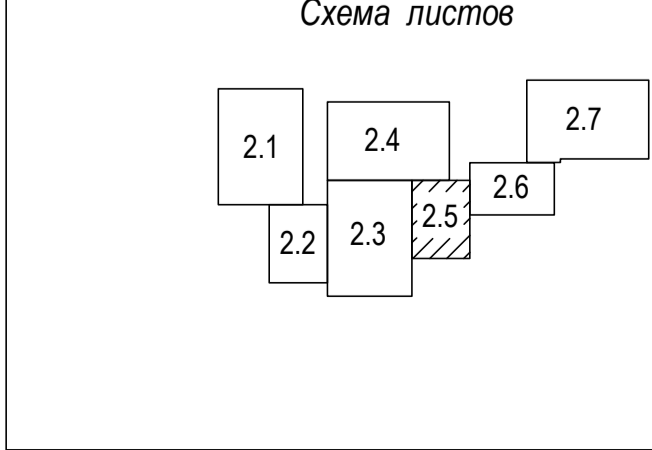
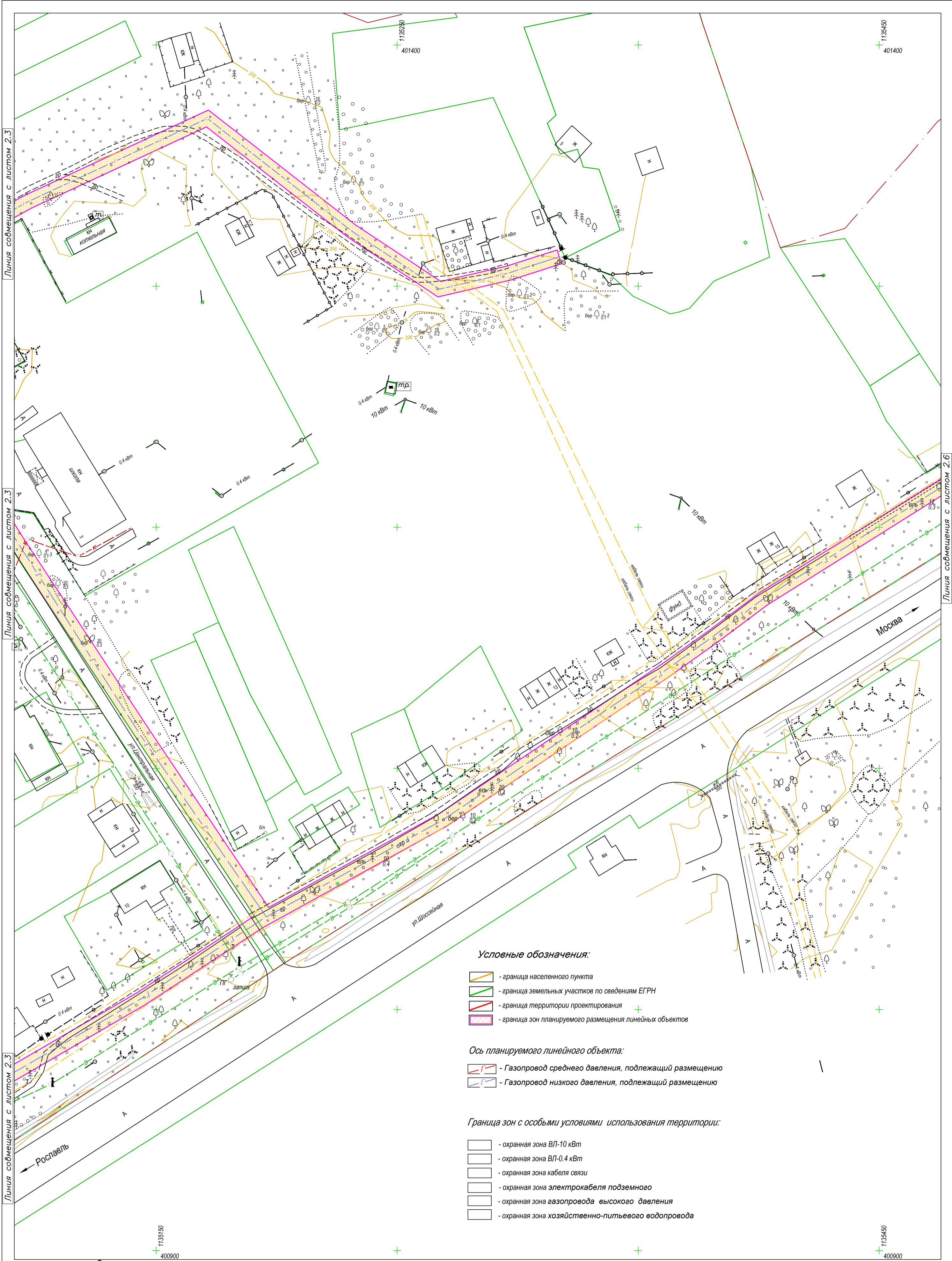
- охранная зона ВЛ-10 кВт
- охранная зона ВЛ-0,4 кВт
- охранная зона кабеля связи
- охранная зона электрокабеля подземного
- охранная зона газопровода высокого давления
- охранная зона хозяйственно-питьевого водопровода

**Схема листов**



В 1 сантиметре 10 метров  
Сплошные горизонтали проведены через 0,5 м  
Система высот Балтийская

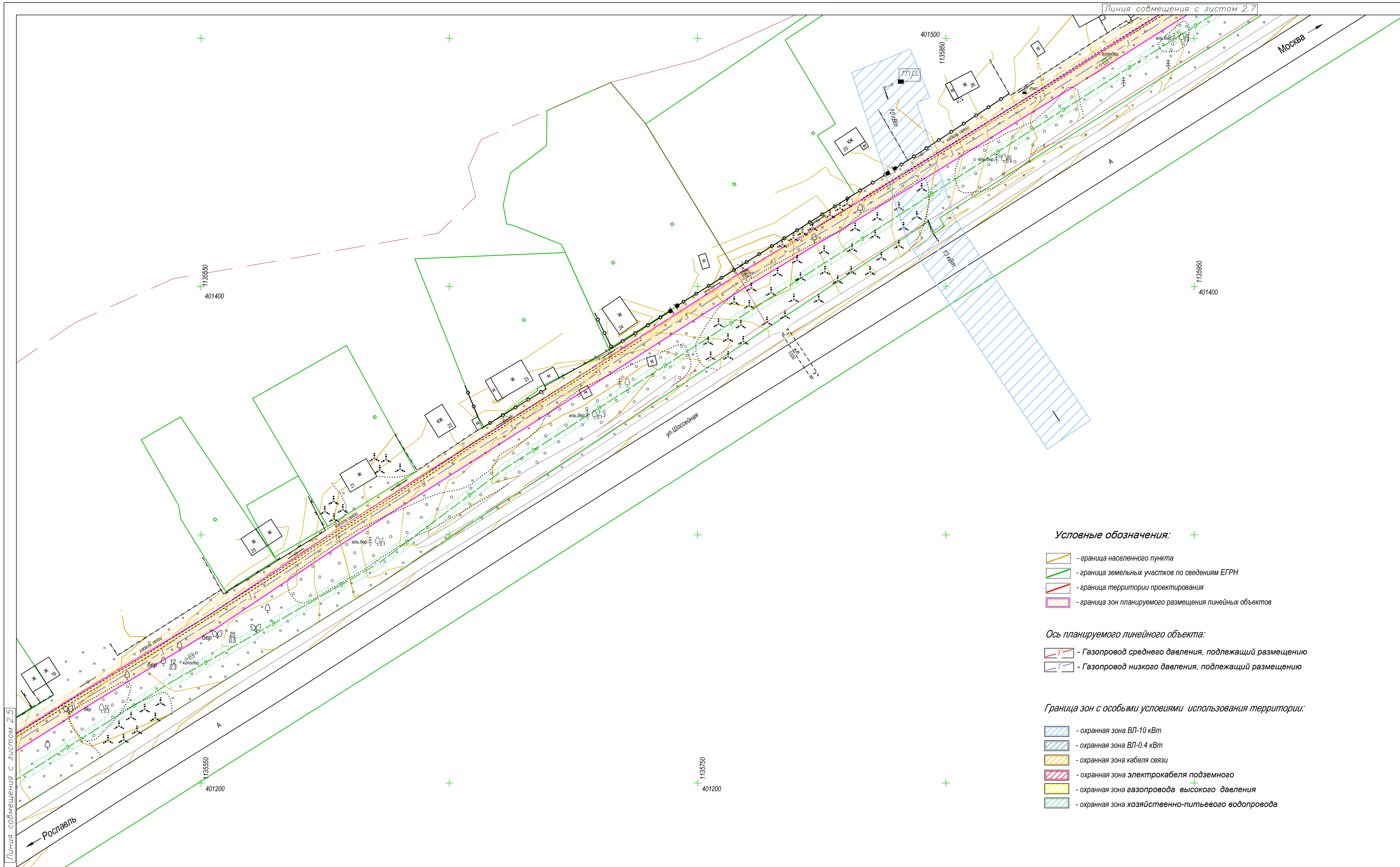
0137200001219006121-2019					
Документация по планировке территории объекта "Уличные газопроводы д. Кузьминичи Куйбышевского района"					
Изм.	Коп.уч.	Лист	Модок.	Подп.	Дата
Гл. Инженер	Грицай О.С.				
Нач. Отдела	Иванова Л.В.				
Исполнитель	Грицай А.В.				
Проект межевания территории			Стадия	Лист	Листов
			ПМТ	4	7
Чертеж границ зон с особыми условиями использования территории			АО "Капгаземпредприятие"		
Масштаб 1:1000					



В 1 сантиметре 10 метров  
 Сплошные горизонталы проведены через 0.5 м  
 Система высот Балтийская

Изм.	Кол.уч.	Лист	Недоп.	Подп.	Дата
Гл.Инженер		Грицай О.С.			
Нач.Отдела		Игнатова Л.В.			
Исполнитель		Грицай А.В.			

0137200001219006121-2019		
Документация по планировке территории объекта "Уличные газопроводы д.Кузьминичи Кузьминского района"		
Проект межевания территории	Стадия	Лист
	ГМТ	5
Чертеж границ зон с особыми условиями использования территории	Листов	7
	АО"Калугаземпредприятие"	
Масштаб 1 : 1000		



**Условные обозначения:**

- граница населенного пункта
- граница земельных участков по сведениям ЕГРН
- граница территории проектирования
- граница зон планируемого размещения линейных объектов

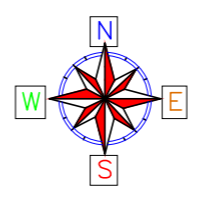
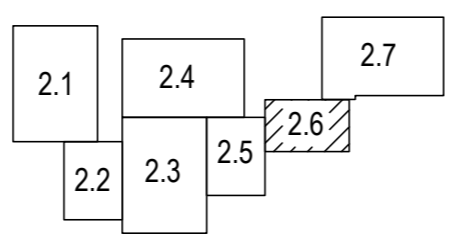
**Ось планируемого линейного объекта:**

- Газопровод среднего давления, подлежащий размещению
- Газопровод низкого давления, подлежащий размещению

**Граница зон с особыми условиями использования территории:**

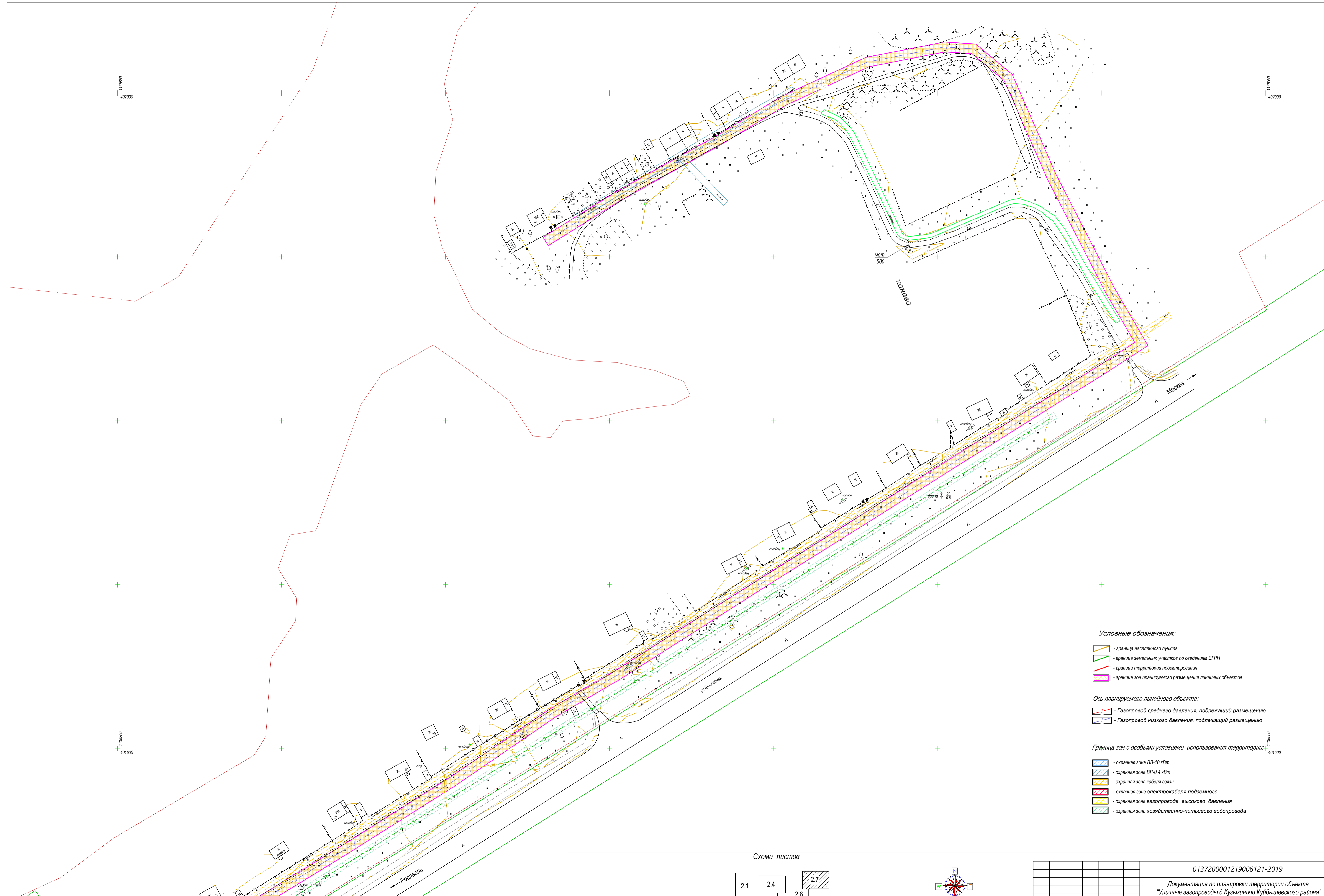
- охранный зона ВЛ-10 кВт
- охранный зона ВЛ-0.4 кВт
- охранный зона кабеля связи
- охранный зона электрокабеля подземного
- охранный зона газопровода высокого давления
- охранный зона хозяйственно-питьевого водопровода

**Схема листов**



В 1 сантиметре 10 метров  
 Сплошные горизонталы проведены через 0.5 м  
 Система высот Балтийская

					0137200001219006121-2019				
					Документация по планировке территории объекта "Уличные газопроводы д. Кузьминичи Куйбышевского района"				
Изм.	Кол.уч.	Лист	Недок.	Подп.	Дата	Проект межевания территории	Стадия	Лист	Листов
Гл.Инженер		Грицай О.С.					ПМТ	6	7
Нач.Отдела		Игнатова Л.В.				Чертеж границ зон с особыми условиями использования территории	АО "Калугаземпредприятие"		
Исполнитель		Грицай А.В.							
					Масштаб 1 : 1000				

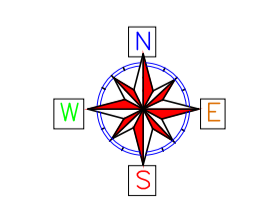
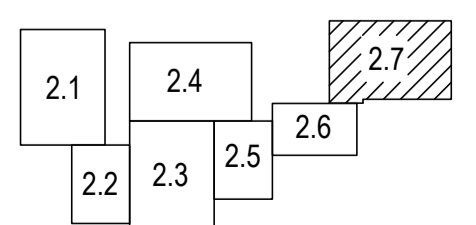


- Условные обозначения:**
- граница населенного пункта
  - граница земельных участков по сведениям ЕГРН
  - граница территории проектирования
  - граница зон планируемого размещения линейных объектов

- Ось планируемого линейного объекта:**
- Газопровод среднего давления, подлежащий размещению
  - Газопровод низкого давления, подлежащий размещению

- Граница зон с особыми условиями использования территории:**
- охранный зона ВЛ-10 кВт
  - охранный зона ВЛ-0,4 кВт
  - охранный зона кабеля связи
  - охранный зона электрокабеля подземного
  - охранный зона газопровода высокого давления
  - охранный зона хозяйственно-питьевого водопровода

Схема листов



В 1 сантиметре 10 метров  
Сплошные горизонталы проведены через 0.5 м  
Система высот Балтийская

						0137200001219006121-2019			
						Документация по планировке территории объекта "Улицные газопроводы д. Кузьминичи Куйбышевского района"			
Изм.	Коп.уч.	Лист	Модок.	Подп.	Дата	Проект межевания территории	Стадия	Лист	Листов
							ПМТ	7	7
Нач. Отдела	Исполнитель		Грицай О.С.	Грицай Л.В.	Грицай А.В.		АО "Капугаземпредприятие"		
						Чертеж границ зон с особыми условиями использования территории			
						Масштаб 1:1000			

Линия совмещения с листом 2.6

Выписка из Единого государственного реестра недвижимости об объекте недвижимости  
Сведения о характеристиках объекта недвижимости

На основании запроса от 22.12.2020 г., поступившего на рассмотрение 23.12.2020 г., сообщаем, что согласно записи Единого государственного реестра недвижимости:

Земельный участок			
(объект недвижимости)			
Лист № __ Раздел 1	Всего листов раздела 1: __	Всего разделов: __	Всего листов выписки: __
23.12.2020 № 99/2020/367589547			
Кадастровый номер:		40:11:072300:111	

Номер кадастрового квартала:	40:11:072300
Дата присвоения кадастрового номера:	28.12.2005
Ранее присвоенный государственный учетный номер:	данные отсутствуют
Адрес:	Калужская область, Куйбышевский район, д. Кузьминичи, ул. Заречная, д. 20
Площадь:	11000 +/- 36,7 кв. м
Кадастровая стоимость, руб.:	519640
Кадастровые номера расположенных в пределах земельного участка объектов недвижимости:	40:11:072300:410
Кадастровые номера объектов недвижимости, из которых образован объект недвижимости:	40:11:072301:44
Кадастровые номера образованных объектов недвижимости:	данные отсутствуют
Сведения о включении объекта недвижимости в состав предприятия как имущественного комплекса:	

Государственный регистратор		ФГИС ЕГРН
полное наименование должности	подпись	инициалы, фамилия

М.П.

Выписка из Единого государственного реестра недвижимости об объекте недвижимости  
Сведения о характеристиках объекта недвижимости

Земельный участок			
(код объекта недвижимости)			
Лист № ___ Раздел I	Всего листов раздела I: ___	Всего разделов: ___	Всего листов выписки: ___
23.12.2020 № 99/2020/367589547			
Кадстровый номер:		40:11:072300:111	

Категория земель:	Земли населенных пунктов
Виды разрешенного использования:	для ведения личного подсобного хозяйства
Сведения о кадастровом инвентаре:	Кривенкова Светлана Михайловна №40-14-355, ООО "Калужские просторы"
Сведения о лесах, водных объектах и об иных природных объектах, расположенных в пределах земельного участка:	данные отсутствуют
Сведения о том, что земельный участок полностью или частично расположен в границах зоны с особыми условиями использования территории или территории объекта культурного наследия	данные отсутствуют
Сведения о том, что земельный участок расположен в границах особой экономической зоны, территории опережающего социально-экономического развития, зоны территориального развития в Российской Федерации, игорной зоны:	данные отсутствуют
Сведения о том, что земельный участок расположен в границах особо охраняемой природной территории, охотничьих угодий, лесничества, лесопарка:	данные отсутствуют
Сведения о результатах проведения государственного земельного надзора:	данные отсутствуют
Сведения о расположении земельного участка в границах территории, в отношении которой утверждён проект межевания территории:	данные отсутствуют

Государственный регистратор		ФГИС ЕГРН
полное наименование должности	подпись	инициалы, фамилия



Выписка из Единого государственного реестра недвижимости об объекте недвижимости  
Сведения о характеристиках объекта недвижимости

Земельный участок			
(код объекта недвижимости)			
Лист № ___ Раздел I	Всего листов раздела I: ___	Всего разделов: ___	Всего листов выписки: ___
23.12.2020 № 99/2020/367589547			
Кадстровый номер:		40:11:072300:111	

Условный номер земельного участка:	данные отсутствуют
Сведения о принятии акта и (или) заключении договора, предусматривающих предоставление в соответствии с земельным законодательством исполнительным органом государственной власти или органом местного самоуправления находящегося в государственной или муниципальной собственности земельного участка для строительства жилого дома социального использования или жилого дома коммерческого использования:	данные отсутствуют
Сведения о том, что земельный участок или земельные участки образованы на основании решения об изъятии земельного участка и (или) расположенного на нем объекта недвижимости для государственных или муниципальных нужд:	данные отсутствуют
Сведения о том, что земельный участок образован из земель или земельного участка, государственная собственность на которые не разграничена:	данные отсутствуют
Сведения о наличии земельного спора о местоположении границ земельных участков:	данные отсутствуют
Статус записи об объекте недвижимости:	Сведения об объекте недвижимости имеют статус "актуальные, ранее учтенные"
Особые отметки:	Граница земельного участка состоит из 2 контуров.
Получатель выписки:	Грицай Ольга Сергеевна

Государственный регистратор		ФГИС ЕГРН
полное наименование должности	подпись	инициалы, фамилия

М.П.

Выписка из Единого государственного реестра недвижимости об объекте недвижимости  
Сведения о зарегистрированных правах

<b>Земельный участок</b>		
<small>Генеральный план (выделены)</small>		
Лист № <u>    </u> Раздел <u>2</u>	Всего листов раздела <u>2</u> : <u>    </u>	Всего разделов: <u>    </u>
23.12.2020 № 99/2020/367589547		
Кадастровый номер:		40:11:072300:111
1.	Правообладатель (правообладатели):	1.1. Федорюк Виктор Анатольевич
2.	Вид, номер и дата государственной регистрации права:	2.1. Собственность, № 40-01/11-01/2004-268 от 22.09.2004
3.	Ограничение прав и обременение объекта недвижимости:	не зарегистрировано
4.	Договоры участия в долевом строительстве:	данные отсутствуют
5.	Зачтенные в судебном порядке права требования:	данные отсутствуют
6.	Сведения о возражении в отношении зарегистрированного права:	данные отсутствуют
7.	Сведения о наличии решения об изъятии объекта недвижимости для государственных и муниципальных нужд:	данные отсутствуют
8.	Сведения о невозможности государственной регистрации без личного участия правообладателя или его законного представителя:	
9.	Правопритязания и сведения о наличии поступивших, но не рассмотренных заявлений о проведении государственной регистрации права (перехода, прекращения права), ограничения права или обременения объекта недвижимости, сделки в отношении объекта недвижимости:	данные отсутствуют
10.	Сведения об осуществлении государственной регистрации сделки, права, ограничения права без необходимого в силу закона согласия третьего лица, органа:	данные отсутствуют
11.	Сведения о невозможности государственной регистрации перехода, прекращения, ограничения права на земельный участок из земель сельскохозяйственного назначения:	
Государственный регистратор		ФГИС ЕГРН
полное наименование должности		инициалы, фамилия
		подпись

Выписка из Единого государственного реестра недвижимости об объекте недвижимости  
**Описание местоположения земельного участка**

<b>Земельный участок</b>			
(код объекта недвижимости)			
Лист № <u>    </u> Раздел <u> 2 </u>	Всего листов раздела <u> 2 </u> :	Всего разделов: <u>    </u>	Всего листов выписки: <u>    </u>
23.12.2020 № 99/2020/367589547			
Кадастровый номер:		40:11:072300:111	


<b>План (чертеж, схема) земельного участка</b>			
Масштаб 1: данные отсутствуют	Условные обозначения:		

Государственный регистратор		ФГИС ЕГРН
полное наименование должности	подпись	инициалы, фамилия

М.П.

Выписка из Единого государственного реестра недвижимости об объекте недвижимости  
Описание местоположения земельного участка

Земельный участок			
(или объект недвижимости)			
Лист № __ Раздел 3	Всего листов раздела 3: __	Всего разделов: __	Всего листов выписки: __
23.12.2020 № 99/2020/367589547			
Кадастровый номер:		40:11:072300:111	


План (чертеж, схема) земельного участка			
			
Масштаб: данные отсутствуют.	Условные обозначения:		

Государственный регистратор		ФГИС ЕГРН
полное наименование должности	подпись	инициалы, фамилия

М.П.

Выписка из Единого государственного реестра недвижимости об объекте недвижимости  
Описание местоположения земельного участка

Земельный участок			
(объект недвижимости)			
Лист № __ Раздел 3	Всего листов раздела 3: __	Всего разделов: __	Всего листов выписки: __
23.12.2020 № 99/2020/367589547			
Кадастровый номер:		40:11:072300:111	

План (чертеж, схема) земельного участка			
			
Масштаб: данные отсутствуют.	Условные обозначения:		

Государственный регистратор		ФГИС ЕГРН
полное наименование должности	подпись	инициалы, фамилия

М.П.

Выписка из Единого государственного реестра недвижимости об объекте недвижимости  
**Описание местоположения земельного участка**

<b>Земельный участок</b>			
<small>(лист объекта недвижимости)</small>			
Лист № <u>  </u> Раздел <u>3.1</u>	Всего листов раздела <u>3.1</u> : <u>  </u>	Всего разделов: <u>  </u>	Всего листов выписки: <u>  </u>
23.12.2020 № 99/2020/367589547			
Кадастровый номер:		40:11:072300:111	

Описание местоположения границ земельного участка							
Номер п/п	Номер точки		Дирекционный угол	Горизонтальное проложение, м	Описание закрепления на местности	Кадастровые номера смежных участков	Сведения об адресах правообладателей смежных земельных участков
	начальная	конечная					
1	2	3	4	5	6	7	8
1	1	2	данные отсутствуют	данные отсутствуют	данные отсутствуют	данные отсутствуют	данные отсутствуют
2	1	2	данные отсутствуют	данные отсутствуют	данные отсутствуют	данные отсутствуют	данные отсутствуют
3	2	3	данные отсутствуют	данные отсутствуют	данные отсутствуют	данные отсутствуют	данные отсутствуют
4	2	3	данные отсутствуют	данные отсутствуют	данные отсутствуют	данные отсутствуют	данные отсутствуют
5	3	4	данные отсутствуют	данные отсутствуют	данные отсутствуют	данные отсутствуют	данные отсутствуют
6	3	4	данные отсутствуют	данные отсутствуют	данные отсутствуют	данные отсутствуют	данные отсутствуют
7	4	5	данные отсутствуют	данные отсутствуют	данные отсутствуют	данные отсутствуют	данные отсутствуют
8	4	5	данные отсутствуют	данные отсутствуют	данные отсутствуют	данные отсутствуют	данные отсутствуют
9	5	6	данные отсутствуют	данные отсутствуют	данные отсутствуют	данные отсутствуют	данные отсутствуют
10	5	6	данные отсутствуют	данные отсутствуют	данные отсутствуют	данные отсутствуют	данные отсутствуют
11	6	7	данные отсутствуют	данные отсутствуют	данные отсутствуют	данные отсутствуют	данные отсутствуют
12	6	7	данные отсутствуют	данные отсутствуют	данные отсутствуют	данные отсутствуют	данные отсутствуют
13	7	8	данные отсутствуют	данные отсутствуют	данные отсутствуют	данные отсутствуют	данные отсутствуют

14	7	8	данные отсутствуют	данные отсутствуют	данные отсутствуют	данные отсутствуют	данные отсутствуют
15	8	9	данные отсутствуют	данные отсутствуют	данные отсутствуют	данные отсутствуют	данные отсутствуют

Государственный регистратор		ФГИС ЕГРН
полное наименование должности	подпись	инициалы, фамилия

М.П.

Выписка из Единого государственного реестра недвижимости об объекте недвижимости  
**Описание местоположения земельного участка**

<b>Земельный участок</b>			
(код объекта недвижимости)			
Лист № <u>    </u> Раздел <u> 3.1 </u>	Всего листов раздела <u> 3.1 </u> : <u>    </u>	Всего разделов: <u>    </u>	Всего листов выписки: <u>    </u>
23.12.2020 № 99/2020/367589547			
Кадастровый номер:		40:11:072300:111	

Описание местоположения границ земельного участка							
Номер п/п	Номер точки		Дирекционный угол	Горизонтальное продолжение, м	Описание закрепления на местности	Кадастровые номера смежных участков	Сведения об адресах правообладателей смежных земельных участков
	начальная	конечная					
1	2	3	4	5	6	7	8
16	8	9	данные отсутствуют	данные отсутствуют	данные отсутствуют	данные отсутствуют	данные отсутствуют
17	9	1	данные отсутствуют	данные отсутствуют	данные отсутствуют	данные отсутствуют	данные отсутствуют
18	9	10	данные отсутствуют	данные отсутствуют	данные отсутствуют	данные отсутствуют	данные отсутствуют
19	10	11	данные отсутствуют	данные отсутствуют	данные отсутствуют	данные отсутствуют	данные отсутствуют
20	11	1	данные отсутствуют	данные отсутствуют	данные отсутствуют	данные отсутствуют	данные отсутствуют

Государственный регистратор		ФГИС ЕГРН
полное наименование должности	подпись	инициалы, фамилия

М.П.



Выписка из Единого государственного реестра недвижимости об объекте недвижимости  
**Описание местоположения земельного участка**

<b>Земельный участок</b>			
(код объекта недвижимости)			
Лист № <u>    </u> Раздел <u>3.2</u>	Всего листов раздела <u>3.2</u> : <u>    </u>	Всего разделов: <u>    </u>	Всего листов выписки: <u>    </u>
23.12.2020 № 99/2020/367589547			
Кадастровый номер:		40:11:072300:111	

<b>Сведения о характерных точках границы земельного участка</b>				
Система координат				
Зона №				
Номер точки	Координаты		Описание закрепления на местности	Средняя квадратическая погрешность определения координат характерных точек границ земельного участка, м
	X	Y		
1	2	3	4	5
1	401293.8	1134197.85	деревянный столб	0.1
2	401321.7	1134255.17	деревянный столб	0.1
3	401335.97	1134278.4	деревянный столб	0.1
4	401368.81	1134256.25	деревянный столб	0.1
5	401377.77	1134268.83	деревянный столб	0.1
6	401354.64	1134286.2	деревянный столб	0.1
7	401338.09	1134281.85	деревянный столб	0.1
8	401281.5	1134266.02	деревянный столб	0.1
9	401265.41	1134210.63	деревянный столб	0.1
10	401300.28	1134088.15	деревянный столб	0.1
11	401317.23	1134133.42	деревянный столб	0.1
12	401329.39	1134168.08	деревянный столб	0.1
13	401312.01	1134175.29	деревянный столб	0.1
14	401297.09	1134181.45	деревянный столб	0.1
15	401295.52	1134177.32	деревянный столб	0.1

Государственный регистратор		ФГИС ЕГРН
полное наименование должности	подпись	инициалы, фамилия

М.П.

Выписка из Единого государственного реестра недвижимости об объекте недвижимости  
Описание местоположения земельного участка

Земельный участок			
(объект недвижимости)			
Лист № <u>    </u> Раздел <u>3.2</u>	Всего листов раздела <u>3.2</u> : <u>    </u>	Всего разделов: <u>    </u>	Всего листов выписки: <u>    </u>
23.12.2020 № 99/2020/367589547			
Кадастровый номер:		40:11:072300:111	


Сведения о характерных точках границ земельного участка				
Система координат				
Зона №				
Номер точки	Координаты		Описание закрепления на местности	Средняя квадратическая погрешность определения координат характерных точек границ земельного участка, м
	X	Y		
1	2	3	4	5
16	401260.57	1134189.61	деревянный столб	0.1
17	401249.69	1134156.58	деревянный столб	0.1
18	401202.68	1134176.42	деревянный столб	0.1
19	401190.08	1134137.03	деревянный столб	0.1
20	401265.73	1134109.02	деревянный столб	0.1

Государственный регистратор		ФГИС ЕГРН
полное наименование должности	подпись	инициалы, фамилия

МП

Выписка из Единого государственного реестра недвижимости об объекте недвижимости  
Сведения о частях земельного участка

Земельный участок			
(код объекта недвижимости)			
Лист № <u>    </u> Раздел <u>4</u>	Всего листов раздела <u>4</u> : <u>    </u>	Всего разделов: <u>    </u>	Всего листов выписки: <u>    </u>
23.12.2020 № 99/2020/367589547			
Кадастровый номер:		40:11:072300:111	

План (чертеж, схема) части земельного участка		Учетный номер части: <u>40:11:072300:111/1</u>	
			
Масштаб 1: данные отсутствуют	Условные обозначения:		

Государственный регистратор		ФГИС ЕГРН
полное наименование должности	подпись	инициалы, фамилия

М.П.

Выписка из Единого государственного реестра недвижимости об объекте недвижимости  
Сведения о частях земельного участка

Земельный участок			
(код объекта недвижимости)			
Лист № <u>    </u> Раздел <u>4.1</u>	Всего листов раздела <u>4.1</u> : <u>    </u>	Всего разделов: <u>    </u>	Всего листов выписки: <u>    </u>
23.12.2020 № 99/2020/367589547			
Кадастровый номер:		40:11:072300:111	

Учетный номер части	Площадь (м <sup>2</sup> )	Содержание ограничения в использовании или ограничения права на объект недвижимости или обременения объекта недвижимости
1	2	3
1	84	Ограничения прав на земельный участок, предусмотренные статьями 56, 56.1 Земельного кодекса Российской Федерации, 40.11.2.54, «О порядке установления охранных зон объектов электросетевого хозяйства и особых условий использования земельных участков, расположенных в границах таких зон» № 160 от 24.02.2009

Государственный регистратор		ФГИС ЕГРН
полное наименование должности	подпись	инициалы, фамилия

М.П.

Выписка из Единого государственного реестра недвижимости об объекте недвижимости  
Сведения о частях земельного участка

Земельный участок				
(для объектов недвижимости)				
Лист № __ Раздел 4.2		Всего листов раздела 4.2: __		Всего разделов: __
Всего листов выписки: __				
23.12.2020 № 99/2020/367589547				
Кадастровый номер:			40:11:072300:111	
Сведения о характерных точках границы части (частей) земельного участка				
Учетный номер части: 1				
Система координат: СК кадастрового округа				
Зона №				
Номер точки	Координаты, м		Описание закрепления на местности	Средняя квадратическая погрешность определения координат характерных точек границы части земельного участка, м
	X	Y		
1	2	3	4	5
21	401282.51	1134247.49	данные отсутствуют	0.5
21	401282.51	1134247.49	данные отсутствуют	0.5
22	401271.64	1134232.08	данные отсутствуют	данные отсутствуют
23	401280.8	1134263.63	данные отсутствуют	данные отсутствуют
24	401281.37	1134258.81	данные отсутствуют	0.5
25	401279.13	1134249.88	данные отсутствуют	0.5
Государственный регистратор			ФГИС ЕГРН	
полное наименование должности			подпись	
			инициалы, фамилия	

МП

**Выписка из Единого государственного реестра недвижимости об объекте недвижимости  
Сведения о характеристиках объекта недвижимости**

На основании запроса от 17.12.2020 г., поступившего на рассмотрение 18.12.2020 г., сообщаем, что согласно записи Единого государственного реестра недвижимости:

<b>Земельный участок</b>			
<small>(объект недвижимости)</small>			
Лист № <u>    </u> Раздел <u> 1 </u>	Всего листов раздела <u> 1 </u> : <u>    </u>	Всего разделов: <u>    </u>	Всего листов выписки: <u>    </u>
<b>18.12.2020 № 99/2020/366776570</b>			
Кадастровый номер:		<b>40:11:072300:124</b>	

Номер кадастрового квартала:	40:11:072300
Дата присвоения кадастрового номера:	28.12.2005
Ранее присвоенный государственный учетный номер:	данные отсутствуют
Адрес:	установлено относительно ориентира, расположенного в границах участка. Почтовый адрес ориентира: Калужская обл, р-н Куйбышевский, д Кузьминичи, ул Мирная, дом 22
Площадь:	3341 +/- 40 кв. м
Кадастровая стоимость, руб.:	157828,84
Кадастровые номера расположенных в пределах земельного участка объектов недвижимости:	данные отсутствуют
Кадастровые номера объектов недвижимости, из которых образован объект недвижимости:	-
Кадастровые номера образованных объектов недвижимости:	данные отсутствуют
Сведения о включении объекта недвижимости в состав предприятия как имущественного комплекса:	

Государственный регистратор		ФГИС ЕГРН
полное наименование должности	подпись	инициалы, фамилия

М.П.

Выписка из Единого государственного реестра недвижимости об объекте недвижимости  
 Сведения о характеристиках объекта недвижимости

Земельный участок			
(код объекта недвижимости)			
Лист № __ Раздел I	Всего листов раздела I: __	Всего разделов: __	Всего листов выписки: __
18.12.2020 № 99/2020/366776570			
Кадастровый номер:		40:11:072300:124	

Категория земель:	Земли наследственных пунктов
Виды разрешенного использования:	для ведения личного подсобного хозяйства
Сведения о кадастровом инженере:	данные отсутствуют
Сведения о лесах, водных объектах и об иных природных объектах, расположенных в пределах земельного участка:	данные отсутствуют
Сведения о том, что земельный участок полностью или частично расположен в границах зоны с особыми условиями использования территории или территории объекта культурного наследия	данные отсутствуют
Сведения о том, что земельный участок расположен в границах особой экономической зоны, территории опережающего социально-экономического развития, зоны территориального развития в Российской Федерации, игровой зоны:	данные отсутствуют
Сведения о том, что земельный участок расположен в границах особо охраняемой природной территории, охотничьих угодий, лесничества, лесопарка:	данные отсутствуют
Сведения о результатах проведения государственного земельного надзора:	данные отсутствуют
Сведения о расположении земельного участка в границах территории, в отношении которой утверждён проект межевания территории:	данные отсутствуют

Государственный регистратор		ФГИС ЕГРН
полное наименование должности	подпись	инициалы, фамилия

М.П.

Выписка из Единого государственного реестра недвижимости об объекте недвижимости  
Сведения о характеристиках объекта недвижимости

Земельный участок:			
(один объект недвижимости)			
Лист № ___ Раздел I	Всего листов раздела I: ___	Всего разделов: ___	Всего листов выписки: ___
18.12.2020 № 99/2020/366776570			
Кадастровый номер:		40:11:072300:124	

Условный номер земельного участка:	данные отсутствуют
Сведения о принятии акта и (или) заключении договора, предусматривающих предоставление в соответствии с земельным законодательством исполнительным органом государственной власти или органом местного самоуправления находящегося в государственной или муниципальной собственности земельного участка для строительства жилого дома социального использования или жилого дома коммерческого использования:	данные отсутствуют
Сведения о том, что земельный участок или земельные участки образованы на основании решения об изъятии земельного участка и (или) расположенного на нем объекта недвижимости для государственных или муниципальных нужд:	данные отсутствуют
Сведения о том, что земельный участок образован из земель или земельного участка, государственная собственность на которые не разграничена:	данные отсутствуют
Сведения о наличии земельного спора о местоположении границ земельных участков:	данные отсутствуют
Статус записи об объекте недвижимости:	Сведения об объекте недвижимости имеют статус "актуальные, ранее учтенные"
Особые отметки:	
Получатель выписки:	Грицай Ольга Сергеевна

Государственный регистратор		ФГИС ЕГРН
полное наименование должности	подпись	инициалы, фамилия

М.П.



Выписка из Единого государственного реестра недвижимости об объекте недвижимости  
Сведения о зарегистрированных правах

Земельный участок		
(код объекта недвижимости)		
Лист № __ Раздел 2	Всего листов раздела 2: __	Всего разделов: __
18.12.2020 № 99/2020/366776570		
Кадастровый номер:	40:11:072300:124	
1. Правообладатель (правообладатели):	1.1. Поддурский Владимир Валерьевич	
2. Вид, номер и дата государственной регистрации права:	2.1. Собственность, № 40-40-09/010/2014-399 от 31.10.2014	
3. Ограничение прав и обременение объекта недвижимости:	не зарегистрировано	
4. Договоры участия в долевом строительстве:	данные отсутствуют	
5. Занесенные в судебном порядке права требования:	данные отсутствуют	
6. Сведения о возражении в отношении зарегистрированного права:	данные отсутствуют	
7. Сведения о наличии решения об изъятии объекта недвижимости для государственных и муниципальных нужд:	данные отсутствуют	
8. Сведения о невозможности государственной регистрации без личного участия правообладателя или его законного представителя:		
9. Правопритязания и сведения о наличии поступивших, но не рассмотренных заявлений о проведении государственной регистрации права (перехода, прекращения права), ограничения права или обременения объекта недвижимости, сделки в отношении объекта недвижимости:	данные отсутствуют	
10. Сведения об осуществлении государственной регистрации сделки, права, ограничения права без необходимого в силу закона согласия третьего лица, органа:	данные отсутствуют	
11. Сведения о невозможности государственной регистрации перехода, прекращения, ограничения права на земельный участок из земель сельскохозяйственного назначения:		
Государственный регистратор		ФГИС ЕГРН
полное наименование должности	подпись	инициалы, фамилия

М.П.

Выписка из Единого государственного реестра недвижимости об объекте недвижимости  
**Описание местоположения земельного участка**

<b>Земельный участок</b>				
(код объекта недвижимости)				
Лист № __	Раздел <u>2</u>	Всего листов раздела <u>2</u> : __	Всего разделов: __	Всего листов выписки: __
18.12.2020 № 99/2020/366776570				
Кадастровый номер:			40:11:072300:124	

<b>План (чертеж, схема) земельного участка</b>			
			
Масштаб 1: данные отсутствуют	Условные обозначения:		

Государственный регистратор		ФГИС ЕГРН
полное наименование должности	подпись	инициалы, фамилия

М.П.

Выписка из Единого государственного реестра недвижимости об объекте недвижимости  
Описание местоположения земельного участка

Земельный участок			
(для объекта недвижимости)			
Лист № __ Раздел 3	Всего листов раздела 3: __	Всего разделов: __	Всего листов выписки: __
18.12.2020 № 99/2020/366776570			
Кадастровый номер:		40:11:072300:124	

План (чертеж, схема) земельного участка			
			
Масштаб: данные отсутствуют.	Условные обозначения:		

Государственный регистратор		ФГИС ЕГРН
полное наименование должности	подпись	инициалы, фамилия

М.П.

Выписка из Единого государственного реестра недвижимости об объекте недвижимости  
**Описание местоположения земельного участка**

<b>Земельный участок</b>			
<small>(код объекта недвижимости)</small>			
Лист № <u>  </u> Раздел <u>3.1</u>	Всего листов раздела <u>3.1</u> : <u>  </u>	Всего разделов: <u>  </u>	Всего листов выписки: <u>  </u>
18.12.2020 № 99/2020/366776570			
Кадастровый номер:		40:11:072300:124	

Описание местоположения границ земельного участка							
Номер п/п	Номер точки		Дирекционный угол	Горизонтальное проложение, м	Описание закрепления на местности	Кадастровые номера смежных участков	Сведения об адресах правообладателей смежных земельных участков
	начальная	конечная					
1	2	3	4	5	6	7	8
1	1	2	данные отсутствуют	данные отсутствуют	деревянный забор	данные отсутствуют	данные отсутствуют
2	2	3	данные отсутствуют	данные отсутствуют	деревянный забор	данные отсутствуют	данные отсутствуют
3	3	4	данные отсутствуют	данные отсутствуют	деревянный забор	данные отсутствуют	данные отсутствуют
4	4	5	данные отсутствуют	данные отсутствуют	деревянный забор	данные отсутствуют	данные отсутствуют
5	5	6	данные отсутствуют	данные отсутствуют	деревянный забор	данные отсутствуют	данные отсутствуют
6	6	7	данные отсутствуют	данные отсутствуют	деревянный забор	данные отсутствуют	данные отсутствуют
7	7	8	данные отсутствуют	данные отсутствуют	стена строения	данные отсутствуют	данные отсутствуют
8	8	9	данные отсутствуют	данные отсутствуют	стена строения	данные отсутствуют	данные отсутствуют
9	9	10	данные отсутствуют	данные отсутствуют	стена строения	данные отсутствуют	данные отсутствуют
10	10	11	данные отсутствуют	данные отсутствуют	деревянный забор	данные отсутствуют	данные отсутствуют
11	11	12	данные отсутствуют	данные отсутствуют	стена строения	данные отсутствуют	данные отсутствуют
12	12	13	данные отсутствуют	данные отсутствуют	деревянный забор	данные отсутствуют	данные отсутствуют

Выписка из Единого государственного реестра недвижимости об объекте недвижимости  
**Описание местоположения земельного участка**

<b>Земельный участок</b>			
<small>(код объекта недвижимости)</small>			
Лист № <u>    </u> Раздел <u>3.2</u>	Всего листов раздела <u>3.2</u> : <u>    </u>	Всего разделов: <u>    </u>	Всего листов выписки: <u>    </u>
18.12.2020 № 99/2020/366776570			
Кадастровый номер:		40:11:072300:124	

<b>Сведения о характерных точках границы земельного участка</b>				
Система координат				
Зона №				
Номер точки	Координаты		Описание закрепления на местности	Средняя квадратическая погрешность определения координат характерных точек границ земельного участка, м
	X	Y		
1	2	3	4	5
1	401432.05	1134811.23	данные отсутствуют	данные отсутствуют
2	401433.85	1134782.71	данные отсутствуют	данные отсутствуют
3	401435.83	1134782.97	данные отсутствуют	данные отсутствуют
4	401437.39	1134763.03	данные отсутствуют	данные отсутствуют
5	401504.39	1134765.83	данные отсутствуют	данные отсутствуют
6	401501.48	1134812.95	данные отсутствуют	данные отсутствуют
7	401488.08	1134813.11	данные отсутствуют	данные отсутствуют
8	401488.12	1134816.56	данные отсутствуют	данные отсутствуют
9	401477.66	1134816.88	данные отсутствуют	данные отсутствуют
10	401477.62	1134813.49	данные отсутствуют	данные отсутствуют
11	401477.03	1134813.52	данные отсутствуют	данные отсутствуют
12	401471.17	1134812.95	данные отсутствуют	данные отсутствуют

Государственный регистратор		ФГИС ЕГРН
полное наименование должности	подпись	инициалы, фамилия

МП

Выписка из Единого государственного реестра недвижимости об объекте недвижимости  
Сведения о частях земельного участка

Земельный участок			
<small>Генеральный план объекта недвижимости</small>			
Лист № <u>    </u> Раздел <u>4</u>	Всего листов раздела <u>4</u> : <u>    </u>	Всего разделов: <u>    </u>	Всего листов выписки: <u>    </u>
18.12.2020 № 99/2020/366776570			
Кадастровый номер:		40:11:072300:124	

План (чертеж, схема) части земельного участка		Учетный номер части: <u>40:11:072300:124/5</u>	
			
Масштаб 1: данные отсутствуют	Условные обозначения:		

Государственный регистратор		ФГИС ЕГРН
полное наименование должности	подпись	инициалы, фамилия

М.П.

Выписка из Единого государственного реестра недвижимости об объекте недвижимости  
Сведения о частях земельного участка

Земельный участок			
(код объекта недвижимости)			
Лист № <u>    </u> Раздел <u>4.1</u>	Всего листов раздела <u>4.1</u> : <u>    </u>	Всего разделов: <u>    </u>	Всего листов выписки: <u>    </u>
18.12.2020 № 99/2020/366776570			
Кадастровый номер:		40:11:072300:124	

Учетный номер части	Площадь (м <sup>2</sup> )	Содержание ограничения в использовании или ограничения права на объект недвижимости или обременения объекта недвижимости
1	2	3
5	1433	Ограничения прав на земельный участок, предусмотренные статьями 56, 56.1 Земельного кодекса Российской Федерации, 40.11.2.54, «О порядке установления охранных зон объектов электросетевого хозяйства и особых условий использования земельных участков, расположенных в границах таких зон» № 160 от 24.02.2009

Государственный регистратор		ФГИС ЕГРН
полное наименование должности	подпись	инициалы, фамилия

М.П.

Выписка из Единого государственного реестра недвижимости об объекте недвижимости  
Сведения о частях земельного участка

Земельный участок				
(один объект недвижимости)				
Лист № <u>    </u> Раздел <u>4.2</u>		Всего листов раздела <u>4.2</u> : <u>    </u>		Всего разделов: <u>    </u>
Всего листов выписки: <u>    </u>		Всего листов выписки: <u>    </u>		
18.12.2020 № 99/2020/366776570				
Кадастровый номер:			40:11:072300:124	
Сведения о характерных точках границы части (частей) земельного участка				
Учетный номер части: 5				
Система координат: СК кадастрового округа				
Зона №				
Номер точки	Координаты, м		Описание закрепления на местности	Средняя квадратическая погрешность определения координат характерных точек границы части земельного участка, м
	X	Y		
1	2	3	4	5
2	401433.85	1134782.71	данные отсутствуют	данные отсутствуют
3	401435.83	1134782.97	данные отсутствуют	данные отсутствуют
13	401437.26	1134764.66	данные отсутствуют	данные отсутствуют
13	401437.26	1134764.66	данные отсутствуют	данные отсутствуют
14	401433.67	1134785.59	данные отсутствуют	данные отсутствуют
15	401477.17	1134786.51	данные отсутствуют	0.5
16	401502.63	1134794.29	данные отсутствуют	данные отсутствуют
17	401503.96	1134772.74	данные отсутствуют	данные отсутствуют
18	401480.53	1134765.58	данные отсутствуют	0.5
Государственный регистратор			ФГИС ЕГРН	
полное наименование должности			подпись	
			инициалы, фамилия	

М.П.



Выписка из Единого государственного реестра недвижимости об объекте недвижимости  
Сведения о характеристиках объекта недвижимости

На основании запроса от 22.12.2020 г., поступившего на рассмотрение 23.12.2020 г., сообщаем, что согласно записи Единого государственного реестра недвижимости:

Земельный участок			
(объект недвижимости)			
Лист № __ Раздел 1	Всего листов раздела 1: __	Всего разделов: __	Всего листов выписки: __
23.12.2020 № 99/2020/367591539			
Кадастровый номер:		40:11:072300:487	

Номер кадастрового квартала:	40:11:072300
Дата присвоения кадастрового номера:	19.06.2012
Ранее присвоенный государственный учетный номер:	данные отсутствуют
Адрес:	установлено относительно ориентира, расположенного в границах участка. Почтовый адрес ориентира: Калужская обл., р-н Куйбышевский, д. Кузьминичи, ул. Заречная, между домами №47 и №49
Площадь:	4187 +/- 45 кв. м
Кадастровая стоимость, руб.:	294011,14
Кадастровые номера расположенных в пределах земельного участка объектов недвижимости:	данные отсутствуют
Кадастровые номера объектов недвижимости, из которых образован объект недвижимости:	данные отсутствуют
Кадастровые номера образованных объектов недвижимости:	данные отсутствуют
Сведения о включении объекта недвижимости в состав предприятия как имущественного комплекса:	

Государственный регистратор		ФГИС ЕГРН
полное наименование должности	подпись	инициалы, фамилия

М.П.

Выписка из Единого государственного реестра недвижимости об объекте недвижимости  
 Сведения о характеристиках объекта недвижимости

Земельный участок			
(код объекта недвижимости)			
Лист № __ Раздел I	Всего листов раздела I: __	Всего разделов: __	Всего листов выписки: __
23.12.2020 № 99/2020/367591539			
Кадастровый номер:		40:11:072300:487	

Категория земель:	Земли населенных пунктов
Виды разрешенного использования:	для индивидуального жилищного строительства
Сведения о кадастровом инвентаре:	Степанн Иван Антольевич №40-11-129, ООО "Юсужские просторы"
Сведения о лесах, водных объектах и об иных природных объектах, расположенных в пределах земельного участка:	данные отсутствуют
Сведения о том, что земельный участок полностью или частично расположен в границах зоны с особыми условиями использования территории или территории объекта культурного наследия	данные отсутствуют
Сведения о том, что земельный участок расположен в границах особой экономической зоны, территории опережающего социально-экономического развития, зоны территориального развития в Российской Федерации, игорной зоны:	данные отсутствуют
Сведения о том, что земельный участок расположен в границах особо охраняемой природной территории, охотничьих угодий, лесничества, лесопарка:	данные отсутствуют
Сведения о результатах проведения государственного земельного надзора:	данные отсутствуют
Сведения о расположении земельного участка в границах территории, в отношении которой утверждён проект межевания территории:	данные отсутствуют

Государственный регистратор		ФГИС ЕГРН
полное наименование должности	подпись	инициалы, фамилия

М.П.

Выписка из Единого государственного реестра недвижимости об объекте недвижимости  
Сведения о характеристиках объекта недвижимости

Земельный участок			
(один объект недвижимости)			
Лист № ___ Раздел I	Всего листов раздела I: ___	Всего разделов: ___	Всего листов выписки: ___
23.12.2020 № 99/2020/367591539			
Кадстровый номер:		40:11:072300:487	

Условный номер земельного участка:	данные отсутствуют
Сведения о принятии акта и (или) заключении договора, предусматривающих предоставление в соответствии с земельным законодательством исполнительным органом государственной власти или органом местного самоуправления находящегося в государственной или муниципальной собственности земельного участка для строительства жилого дома социального использования или жилого дома коммерческого использования:	данные отсутствуют
Сведения о том, что земельный участок или земельные участки образованы на основании решения об изъятии земельного участка и (или) расположенного на нем объекта недвижимости для государственных или муниципальных нужд:	данные отсутствуют
Сведения о том, что земельный участок образован из земель или земельного участка, государственная собственность на которые не разграничена:	данные отсутствуют
Сведения о наличии земельного спора о местоположении границ земельных участков:	данные отсутствуют
Статус записи об объекте недвижимости:	Сведения об объекте недвижимости имеют статус "актуальные"
Особые отметки:	Граница земельного участка состоит из 2 контуров. Сведения о видах разрешенного использования имеют статус «Актуальные незавидетельствованные». Право (ограничение права, обременение объекта недвижимости) зарегистрировано на данный объект недвижимости с видами разрешенного использования «Для иных видов жилой застройки». Сведения необходимые для заполнения раздела 4 отсутствуют.
Получатель выписки:	Грицай Ольга Сергеевна

Государственный регистратор		ФГИС ЕГРН
полное наименование должности	подпись	инициалы, фамилия

Выписка из Единого государственного реестра недвижимости об объекте недвижимости  
Сведения о зарегистрированных правах

Земельный участок		
<small>(код объекта недвижимости)</small>		
Лист № <u>    </u> Раздел <u>2</u>	Всего листов раздела <u>2</u> : <u>    </u>	Всего разделов: <u>    </u>
23.12.2020 № 99/2020/367591539		
Кадастровый номер:	40:11:072300:487	
1. Правообладатель (правообладатели):	1.1. Борисов Владимир Сергеевич	
2. Вид, номер и дата государственной регистрации права:	2.1. Собственность, № 40-40-09/010/2012-144 от 29.08.2012	
3. Ограничение прав и обременение объекта недвижимости:	не зарегистрировано	
4. Договоры участия в долевом строительстве:	данные отсутствуют	
5. Занесенные в судебном порядке права требования:	данные отсутствуют	
6. Сведения о возражении в отношении зарегистрированного права:	данные отсутствуют	
7. Сведения о наличии решения об изъятии объекта недвижимости для государственных и муниципальных нужд:	данные отсутствуют	
8. Сведения о невозможности государственной регистрации без личного участия правообладателя или его законного представителя:		
9. Правопритязания и сведения о наличии поступивших, но не рассмотренных заявлений о проведении государственной регистрации права (перехода, прекращения права), ограничения права или обременения объекта недвижимости, сделки в отношении объекта недвижимости:	данные отсутствуют	
10. Сведения об осуществлении государственной регистрации сделки, права, ограничения права без необходимого в силу закона согласия третьего лица, органа:	данные отсутствуют	
11. Сведения о невозможности государственной регистрации перехода, прекращения, ограничения права на земельный участок из земель сельскохозяйственного назначения:		
Государственный регистратор		ФГИС ЕГРН
полное наименование должности	подпись	инициалы, фамилия

МП

Выписка из Единого государственного реестра недвижимости об объекте недвижимости  
**Описание местоположения земельного участка**

<b>Земельный участок</b>			
<small>(код объекта недвижимости)</small>			
Лист № <u>  </u> Раздел <u>  </u>	Всего листов раздела <u>  </u>	Всего разделов <u>  </u>	Всего листов выписки <u>  </u>
23.12.2020 № 99/2020/367591539			
Кадастровый номер:		40:11:072300:487	

<b>План (чертеж, схема) земельного участка</b>			
Масштаб 1: данные отсутствуют	Условные обозначения:		

Государственный регистратор		ФГИС ЕГРН
полное наименование должности	подпись	инициалы, фамилия

М.П.

Выписка из Единого государственного реестра недвижимости об объекте недвижимости  
**Описание местоположения земельного участка**

<b>Земельный участок</b>			
(объект недвижимости)			
Лист № __ Раздел 3	Всего листов раздела 3: __	Всего разделов: __	Всего листов выписки: __
23.12.2020 № 99/2020/367591539			
Кадастровый номер:		40:11:072300:487	

<b>План (чертеж, схема) земельного участка</b>			
			
Масштаб 1: данные отсутствуют	Условные обозначения:		

Государственный регистратор		ФГИС ЕГРН
полное наименование должности	подпись	инициалы, фамилия

М.П.

Выписка из Единого государственного реестра недвижимости об объекте недвижимости  
**Описание местоположения земельного участка**

<b>Земельный участок</b>			
(объект недвижимости)			
Лист № __ Раздел 3	Всего листов раздела 3: __	Всего разделов: __	Всего листов выписки: __
23.12.2020 № 99/2020/367591539			
Кадастровый номер:		40:11:072300:487	

<b>План (чертеж, схема) земельного участка</b>			
			
Масштаб: данные отсутствуют.	Условные обозначения:		

Государственный регистратор		ФГИС ЕГРН
полное наименование должности	подпись	инициалы, фамилия

М.П.

Выписка из Единого государственного реестра недвижимости об объекте недвижимости  
**Описание местоположения земельного участка**

<b>Земельный участок</b>			
(код объекта недвижимости)			
Лист № <u>  </u> Раздел <u>3.1</u>	Всего листов раздела <u>3.1</u> : <u>  </u>	Всего разделов: <u>  </u>	Всего листов выписки: <u>  </u>
23.12.2020 № 99/2020/367591539			
Кадастровый номер:		40:11:072300:487	

Описание местоположения границ земельного участка							
Номер п/п	Номер точки		Дирекционный угол	Горизонтальное протяжение, м	Описание закрепления на местности	Кадастровые номера смежных участков	Сведения об адресах правообладателей смежных земельных участков
	начальная	конечная					
1	2	3	4	5	6	7	8
1	1	1	данные отсутствуют	данные отсутствуют	-	данные отсутствуют	данные отсутствуют
2	1	1	данные отсутствуют	данные отсутствуют	-	данные отсутствуют	данные отсутствуют

Государственный регистратор		ФГИС ЕГРН
полное наименование должности	подпись	инициалы, фамилия

М.П.



Выписка из Единого государственного реестра недвижимости об объекте недвижимости  
**Описание местоположения земельного участка**

<b>Земельный участок</b>				
(код объекта недвижимости)				
Лист №	Раздел <b>3.2</b>	Всего листов раздела <b>3.2</b> :	Всего разделов:	Всего листов выписки:
<b>23.12.2020 № 99/2020/367591539</b>				
Кадастровый номер:			<b>40:11:072300:487</b>	

<b>Сведения о характерных точках границы земельного участка</b>				
Система координат				
Зона №				
Номер точки	Координаты		Описание закрепления на местности	Средняя квадратическая погрешность определения координат характерных точек границ земельного участка, м
	X	Y		
1	2	3	4	5
1	401916.72	1133988.13	626003000000	0.2
2	401929.16	1134046.98	626003000000	0.2
3	401894.4	1134041.84	626003000000	0.2
4	401883.03	1134003.68	626003000000	0.2
5	401901.88	1133917.95	626003000000	0.2
6	401913.2	1133971.5	626003000000	0.2
7	401914.65	1133978.35	626003000000	0.2
8	401880.17	1133994.1	626003000000	0.2
9	401878.17	1133987.39	626003000000	0.2
10	401862.27	1133934.05	626003000000	0.2
11	401897.71	1133919.65	626003000000	0.2
12	401898.33	1133922.59	626003000000	0.2
13	401901.57	1133921.27	626003000000	0.2
14	401900.95	1133918.33	626003000000	0.2

Государственный регистратор		ФГИС ЕПРН
полное наименование должности	подпись	инициалы, фамилия

М.П.

Выписка из Единого государственного реестра недвижимости об объекте недвижимости  
Сведения о характеристиках объекта недвижимости

На основании запроса от 22.12.2020 г., поступившего на рассмотрение 23.12.2020 г., сообщаем, что согласно записи Единого государственного реестра недвижимости:

Земельный участок			
(объект недвижимости)			
Лист № __ Раздел 1	Всего листов раздела 1: __	Всего разделов: __	Всего листов выписки: __
23.12.2020 № 99/2020/367596174			
Кадастровый номер:		40:11:072300:524	

Номер кадастрового квартала:	40:11:072300
Дата присвоения кадастрового номера:	03.12.2013
Ранее присвоенный государственный учетный номер:	данные отсутствуют
Адрес:	установлено относительно ориентира, расположенного в границах участка. Почтовый адрес ориентира: Калужская область, р-н Куйбышевский, д. Кузьминичи, ул. Заречная
Площадь:	8222 +/- 32 кв. м
Кадастровая стоимость, руб.:	73175,8
Кадастровые номера расположенных в пределах земельного участка объектов недвижимости:	40:11:072300:579
Кадастровые номера объектов недвижимости, из которых образован объект недвижимости:	данные отсутствуют
Кадастровые номера образованных объектов недвижимости:	данные отсутствуют
Сведения о включении объекта недвижимости в состав предприятия как имущественного комплекса:	

Государственный регистратор		ФГИС ЕГРН
полное наименование должности	подпись	инициалы, фамилия

М.П.

Выписка из Единого государственного реестра недвижимости об объекте недвижимости  
Сведения о характеристиках объекта недвижимости

Земельный участок			
(код объекта недвижимости)			
Лист № __ Раздел I	Всего листов раздела I: __	Всего разделов: __	Всего листов выписки: __
23.12.2020 № 99/2020/367596174			
Кадастровый номер:		40:11:072300:524	

Категория земель:	Земли наследственных пунктов
Виды разрешенного использования:	для размещения уличной сети
Сведения о кадастровом инвентаре:	Новикова Мария Михайловна №40-12-266, ООО "Калужские просторы"
Сведения о лесах, водных объектах и об иных природных объектах, расположенных в пределах земельного участка:	данные отсутствуют
Сведения о том, что земельный участок полностью или частично расположен в границах зоны с особыми условиями использования территории или территории объекта культурного наследия	данные отсутствуют
Сведения о том, что земельный участок расположен в границах особой экономической зоны, территории опережающего социально-экономического развития, зоны территориального развития в Российской Федерации, игорной зоны:	данные отсутствуют
Сведения о том, что земельный участок расположен в границах особо охраняемой природной территории, охотничьих угодий, лесничества, лесопарка:	данные отсутствуют
Сведения о результатах проведения государственного земельного надзора:	данные отсутствуют
Сведения о расположении земельного участка в границах территории, в отношении которой утверждён проект межевания территории:	данные отсутствуют

Государственный регистратор		ФГИС ЕГРН
полное наименование должности	подпись	инициалы, фамилия

Выписка из Единого государственного реестра недвижимости об объекте недвижимости  
Сведения о характеристиках объекта недвижимости

Земельный участок			
(код объекта недвижимости)			
Лист № __ Раздел I	Всего листов раздела I: __	Всего разделов: __	Всего листов выписки: __
23.12.2020 № 99/2020/367596174			
Кадастровый номер:		40:11:072300:524	

Условный номер земельного участка:	данные отсутствуют
Сведения о принятии акта и (или) заключении договора, предусматривающих предоставление в соответствии с земельным законодательством исполнительным органом государственной власти или органом местного самоуправления находящегося в государственной или муниципальной собственности земельного участка для строительства жилого дома социального использования или жилого дома коммерческого использования:	данные отсутствуют
Сведения о том, что земельный участок или земельные участки образованы на основании решения об изъятии земельного участка и (или) расположенного на нем объекта недвижимости для государственных или муниципальных нужд:	данные отсутствуют
Сведения о том, что земельный участок образован из земель или земельного участка, государственная собственность на которые не разграничена:	данные отсутствуют
Сведения о наличии земельного спора о местоположении границ земельных участков:	данные отсутствуют
Статус записи об объекте недвижимости:	Сведения об объекте недвижимости имеют статус "актуальные"
Особые отметки:	Граница земельного участка состоит из 2 контуров. Для данного земельного участка обеспечен доступ посредством земельного участка (земельных участков) с кадастровым номером (кадастровыми номерами) земли общего пользования. Сведения о видах разрешенного использования имеют статус «Актуальные неосвидетельствованные». Право (ограничение права, обременение объекта недвижимости) зарегистрировано на данный объект недвижимости с видами разрешенного использования «Для иных видов жилой застройки». Сведения необходимые для заполнения раздела 4 отсутствуют.
Получатель выписки:	Грицай Ольга Сергеевна


Государственный регистратор		ФГИС ЕГРН
полное наименование должности	подпись	инициалы, фамилия

Выписка из Единого государственного реестра недвижимости об объекте недвижимости  
Сведения о зарегистрированных правах

Земельный участок		
<small>(вид объекта недвижимости)</small>		
Лист № <u>    </u> Раздел <u>2</u>	Всего листов раздела <u>2</u> : <u>    </u>	Всего разделов: <u>    </u>
23.12.2020 № 99/2020/367596174		
Кадастровый номер:		40:11:072300:524
1. Правообладатель (правообладатели):	1.1.	Администрации муниципального образования сельского поселения "Село Жерелево" Куйбышевского района Калужской области
2. Вид, номер и дата государственной регистрации права:	2.1.	Постоянное (бессрочное) пользование, № 40-40-09/005/2014-938 от 10.12.2014
3. Ограничение прав и обременение объекта недвижимости:		не зарегистрировано
4. Договоры участия в долевом строительстве:		данные отсутствуют
5. Занесенные в судебном порядке права требования:		данные отсутствуют
6. Сведения о возражении в отношении зарегистрированного права:		данные отсутствуют
7. Сведения о наличии решения об изъятии объекта недвижимости для государственных и муниципальных нужд:		данные отсутствуют
8. Сведения о невозможности государственной регистрации без личного участия правообладателя или его законного представителя:		
9. Правопритязания и сведения о наличии поступивших, но не рассмотренных заявлений о проведении государственной регистрации права (перехода, прекращения права), ограничения права или обременения объекта недвижимости, сделки в отношении объекта недвижимости:		данные отсутствуют
10. Сведения об осуществлении государственной регистрации сделки, права, ограничения права без необходимого в силу закона согласия третьего лица, органа:		данные отсутствуют
11. Сведения о невозможности государственной регистрации перехода, прекращения, ограничения права на земельный участок из земель сельскохозяйственного назначения:		
Государственный регистратор		ФГИС ЕГРН
полное наименование должности	подпись	инициалы, фамилия

Выписка из Единого государственного реестра недвижимости об объекте недвижимости  
**Описание местоположения земельного участка**

<b>Земельный участок</b>			
(код объекта недвижимости)			
Лист № __ Раздел <u>2</u>	Всего листов раздела <u>2</u> : __	Всего разделов: __	Всего листов выписки: __
<b>23.12.2020 № 99/2020/367596174</b>			
Кадастровый номер:		<b>40:11:072300:524</b>	


<b>План (чертеж, схема) земельного участка</b>			
			
Масштаб 1: данные отсутствуют	Условные обозначения:		

Государственный регистратор		ФГИС ЕГРН
полное наименование должности	подпись	инициалы, фамилия

М.П.

Выписка из Единого государственного реестра недвижимости об объекте недвижимости  
Описание местоположения земельного участка

Земельный участок			
(объект недвижимости)			
Лист № __ Раздел 3	Всего листов раздела 3: __	Всего разделов: __	Всего листов выписки: __
23.12.2020 № 99/2020/367596174			
Кадастровый номер:		40:11:072300:524	


План (чертеж, схема) земельного участка			
			
Масштаб: данные отсутствуют.	Условные обозначения:		

Государственный регистратор		ФГИС ЕГРН
полное наименование должности	подпись	инициалы, фамилия

М.П.

Выписка из Единого государственного реестра недвижимости об объекте недвижимости  
Описание местоположения земельного участка

Земельный участок			
(объект недвижимости)			
Лист № __ Раздел 3	Всего листов раздела 3: __	Всего разделов: __	Всего листов выписки: __
23.12.2020 № 99/2020/367596174			
Кадастровый номер:		40:11:072300:524	

План (чертеж, схема) земельного участка			
			
Масштаб: данные отсутствуют.	Условные обозначения:		

Государственный регистратор		ФГИС ЕГРН
полное наименование должности	подпись	инициалы, фамилия

М.П.



Выписка из Единого государственного реестра недвижимости об объекте недвижимости  
**Описание местоположения земельного участка**

<b>Земельный участок</b>			
(код объекта недвижимости)			
Лист № <u>  </u> Раздел <u>3.1</u>	Всего листов раздела <u>3.1</u> : <u>  </u>	Всего разделов: <u>  </u>	Всего листов выписки: <u>  </u>
23.12.2020 № 99/2020/367596174			
Кадастровый номер:		40:11:072300:524	

Описание местоположения границ земельного участка							
Номер п/п	Номер точки		Дирекционный угол	Горизонтальное проложение, м	Описание закрепления на местности	Кадастровые номера смежных участков	Сведения об адресах правообладателей смежных земельных участков
	начальная	конечная					
1	2	3	4	5	6	7	8
1	1	2	данные отсутствуют	данные отсутствуют	-	данные отсутствуют	данные отсутствуют
2	1	2	данные отсутствуют	данные отсутствуют	-	данные отсутствуют	данные отсутствуют
3	2	3	данные отсутствуют	данные отсутствуют	-	данные отсутствуют	данные отсутствуют
4	2	3	данные отсутствуют	данные отсутствуют	-	данные отсутствуют	данные отсутствуют
5	3	4	данные отсутствуют	данные отсутствуют	-	данные отсутствуют	данные отсутствуют
6	3	4	данные отсутствуют	данные отсутствуют	-	данные отсутствуют	данные отсутствуют
7	4	5	данные отсутствуют	данные отсутствуют	-	данные отсутствуют	данные отсутствуют
8	4	5	данные отсутствуют	данные отсутствуют	-	данные отсутствуют	данные отсутствуют
9	5	6	данные отсутствуют	данные отсутствуют	-	данные отсутствуют	данные отсутствуют
10	5	6	данные отсутствуют	данные отсутствуют	-	данные отсутствуют	данные отсутствуют
11	6	7	данные отсутствуют	данные отсутствуют	-	данные отсутствуют	данные отсутствуют
12	6	7	данные отсутствуют	данные отсутствуют	-	данные отсутствуют	данные отсутствуют
13	7	8	данные отсутствуют	данные отсутствуют	-	данные отсутствуют	данные отсутствуют

14	7	8	данные отсутствуют	данные отсутствуют	-	данные отсутствуют	данные отсутствуют
15	8	9	данные отсутствуют	данные отсутствуют	-	данные отсутствуют	данные отсутствуют

Государственный регистратор			ФГИС ЕГРН
полное наименование должности		подпись	инициалы, фамилия

М.П.

Выписка из Единого государственного реестра недвижимости об объекте недвижимости  
**Описание местоположения земельного участка**

<b>Земельный участок</b>			
(один объект недвижимости)			
Лист № <u>  </u> Раздел <u>  3.1  </u>	Всего листов раздела <u>  3.1  </u> : <u>  </u>	Всего разделов: <u>  </u>	Всего листов выписки: <u>  </u>
23.12.2020 № 99/2020/367596174			
Кадастровый номер:		40:11:072300:524	

Описание местоположения границ земельного участка							
Номер п/п	Номер точки		Дирекционный угол	Горизонтальное продолжение, м	Описание закрепления на местности	Кадастровые номера смежных участков	Сведения об адресах правообладателей смежных земельных участков
	начальная	конечная					
1	2	3	4	5	6	7	8
16	8	9	данные отсутствуют	данные отсутствуют	-	данные отсутствуют	данные отсутствуют
17	9	10	данные отсутствуют	данные отсутствуют	-	данные отсутствуют	данные отсутствуют
18	9	10	данные отсутствуют	данные отсутствуют	-	данные отсутствуют	данные отсутствуют
19	10	11	данные отсутствуют	данные отсутствуют	-	данные отсутствуют	данные отсутствуют
20	10	11	данные отсутствуют	данные отсутствуют	-	данные отсутствуют	данные отсутствуют
21	11	12	данные отсутствуют	данные отсутствуют	-	данные отсутствуют	данные отсутствуют
22	11	12	данные отсутствуют	данные отсутствуют	-	данные отсутствуют	данные отсутствуют
23	12	13	данные отсутствуют	данные отсутствуют	-	данные отсутствуют	данные отсутствуют
24	12	13	данные отсутствуют	данные отсутствуют	-	данные отсутствуют	данные отсутствуют
25	13	14	данные отсутствуют	данные отсутствуют	-	данные отсутствуют	данные отсутствуют
26	13	14	данные отсутствуют	данные отсутствуют	-	данные отсутствуют	данные отсутствуют
27	14	15	данные отсутствуют	данные отсутствуют	-	данные отсутствуют	данные отсутствуют
28	14	15	данные отсутствуют	данные отсутствуют	-	данные отсутствуют	данные отсутствуют

			отсутствуют	отсутствуют			
29	15	16	данные отсутствуют	данные отсутствуют	-	данные отсутствуют	данные отсутствуют
30	15	16	данные отсутствуют	данные отсутствуют	-	данные отсутствуют	данные отсутствуют

Государственный регистратор		ФГИС ЕГРН
полное наименование должности	подпись	инициалы, фамилия

М.П.

Выписка из Единого государственного реестра недвижимости об объекте недвижимости  
**Описание местоположения земельного участка**

<b>Земельный участок</b>			
(из объекта недвижимости)			
Лист № <u>  </u> Раздел <u> 3.1 </u>	Всего листов раздела <u> 3.1 </u> : <u>  </u>	Всего разделов: <u>  </u>	Всего листов выписки: <u>  </u>
23.12.2020 № 99/2020/367596174			
Кадастровый номер:		40:11:072300:524	

Описание местоположения границ земельного участка							
Номер п/п	Номер точки		Дирекционный угол	Горизонтальное продолжение, м	Описание закрепления на местности	Кадастровые номера смежных участков	Сведения об адресах правообладателей смежных земельных участков
	начальная	конечная					
1	2	3	4	5	6	7	8
31	16	17	данные отсутствуют	данные отсутствуют	-	данные отсутствуют	данные отсутствуют
32	16	17	данные отсутствуют	данные отсутствуют	-	данные отсутствуют	данные отсутствуют
33	17	18	данные отсутствуют	данные отсутствуют	-	данные отсутствуют	данные отсутствуют
34	17	18	данные отсутствуют	данные отсутствуют	-	данные отсутствуют	данные отсутствуют
35	18	19	данные отсутствуют	данные отсутствуют	-	данные отсутствуют	данные отсутствуют
36	18	19	данные отсутствуют	данные отсутствуют	-	данные отсутствуют	данные отсутствуют
37	19	20	данные отсутствуют	данные отсутствуют	-	данные отсутствуют	данные отсутствуют
38	19	20	данные отсутствуют	данные отсутствуют	-	данные отсутствуют	данные отсутствуют
39	20	21	данные отсутствуют	данные отсутствуют	-	данные отсутствуют	данные отсутствуют
40	20	21	данные отсутствуют	данные отсутствуют	-	данные отсутствуют	данные отсутствуют
41	21	22	данные отсутствуют	данные отсутствуют	-	данные отсутствуют	данные отсутствуют
42	21	22	данные отсутствуют	данные отсутствуют	-	данные отсутствуют	данные отсутствуют
43	22	1	данные отсутствуют	данные отсутствуют	-	данные отсутствуют	данные отсутствуют

			отсутствуют	отсутствуют			
44	22	23	данные отсутствуют	данные отсутствуют	-	данные отсутствуют	данные отсутствуют
45	23	24	данные отсутствуют	данные отсутствуют	-	данные отсутствуют	данные отсутствуют

Государственный регистратор			ФГИС ЕГРН
полное наименование должности		подпись	инициалы, фамилия

М.П.

Выписка из Единого государственного реестра недвижимости об объекте недвижимости  
**Описание местоположения земельного участка**

<b>Земельный участок</b>			
(один объект недвижимости)			
Лист № <u>  </u> Раздел <u>  </u>	Всего листов раздела <u>  </u>	Всего разделов: <u>  </u>	Всего листов выписки: <u>  </u>
23.12.2020 № 99/2020/367596174			
Кадастровый номер:		40:11:072300:524	

Описание местоположения границ земельного участка							
Номер п/п	Номер точки		Дирекционный угол	Горизонтальное продолжение, м	Описание закрепления на местности	Кадастровые номера смежных участков	Сведения об адресах правообладателей смежных земельных участков
	начальная	конечная					
1	2	3	4	5	6	7	8
46	24	25	данные отсутствуют	данные отсутствуют	-	данные отсутствуют	данные отсутствуют
47	25	26	данные отсутствуют	данные отсутствуют	-	данные отсутствуют	данные отсутствуют
48	26	27	данные отсутствуют	данные отсутствуют	-	данные отсутствуют	данные отсутствуют
49	27	28	данные отсутствуют	данные отсутствуют	-	данные отсутствуют	данные отсутствуют
50	28	29	данные отсутствуют	данные отсутствуют	-	данные отсутствуют	данные отсутствуют
51	29	30	данные отсутствуют	данные отсутствуют	-	данные отсутствуют	данные отсутствуют
52	30	31	данные отсутствуют	данные отсутствуют	-	данные отсутствуют	данные отсутствуют
53	31	32	данные отсутствуют	данные отсутствуют	-	данные отсутствуют	данные отсутствуют
54	32	33	данные отсутствуют	данные отсутствуют	-	данные отсутствуют	данные отсутствуют
55	33	34	данные отсутствуют	данные отсутствуют	-	данные отсутствуют	данные отсутствуют
56	34	35	данные отсутствуют	данные отсутствуют	-	данные отсутствуют	данные отсутствуют
57	35	36	данные отсутствуют	данные отсутствуют	-	данные отсутствуют	данные отсутствуют
58	36	37	данные отсутствуют	данные отсутствуют	-	данные отсутствуют	данные отсутствуют

			отсутствуют	отсутствуют			
59	37	1	данные отсутствуют	данные отсутствуют	-	данные отсутствуют	данные отсутствуют

Государственный регистратор				ФГИС ЕГРН
полное наименование должности		подпись		инициалы, фамилия

М.П.



Выписка из Единого государственного реестра недвижимости об объекте недвижимости  
**Описание местоположения земельного участка**

<b>Земельный участок</b>			
<small>(код объекта недвижимости)</small>			
Лист № <u>    </u> Раздел <u>3.2</u>	Всего листов раздела <u>3.2</u> : <u>    </u>	Всего разделов: <u>    </u>	Всего листов выписки: <u>    </u>
23.12.2020 № 99/2020/367596174			
Кадастровый номер:		40:11:072300:524	

Сведения о характерных точках границы земельного участка				
Система координат				
Зона №				
Номер точки	Координаты		Описание закрепления на местности	Средняя квадратическая погрешность определения координат характерных точек границ земельного участка, м
	X	Y		
1	2	3	4	5
1	401967.08	1133894.47	данные отсутствуют	0.1
2	401968.28	1133900.35	данные отсутствуют	0.1
3	401919.18	1133910.3	данные отсутствуют	0.1
4	401889.36	1133921.14	данные отсутствуют	0.1
5	401871.41	1133929.59	данные отсутствуют	0.1
6	401797.67	1133960.59	данные отсутствуют	0.1
7	401775.15	1133974.65	данные отсутствуют	0.1
8	401745.17	1133992.9	данные отсутствуют	0.1
9	401731.95	1133999.75	данные отсутствуют	0.1
10	401707.46	1134006.72	данные отсутствуют	0.1
11	401688.6	1134015.29	данные отсутствуют	0.1
12	401682.38	1134017.91	данные отсутствуют	0.1
13	401680.04	1134012.39	данные отсутствуют	0.1
14	401686.2	1134009.79	данные отсутствуют	0.1
15	401705.38	1134001.08	данные отсутствуют	0.1

Государственный регистратор		ФГИС ЕГРН
полное наименование должности	подпись	инициалы, фамилия

М.П.

Выписка из Единого государственного реестра недвижимости об объекте недвижимости  
**Описание местоположения земельного участка**

<b>Земельный участок</b>			
(один объект недвижимости)			
Лист № <u>    </u> Раздел <u>3.2</u>	Всего листов раздела <u>3.2</u> : <u>    </u>	Всего разделов: <u>    </u>	Всего листов выписки: <u>    </u>
23.12.2020 № 99/2020/367596174			
Кадастровый номер:		40:11:072300:524	

Сведения о характерных точках границ земельного участка				
Система координат				
Зона №				
Номер точки	Координаты		Описание закрепления на местности	Средняя квадратическая погрешность определения координат характерных точек границ земельного участка, м
	X	Y		
1	2	3	4	5
16	401729.73	1133994.15	данные отсутствуют	0.1
17	401742.23	1133987.66	данные отсутствуют	0.1
18	401772.19	1133969.43	данные отсутствуют	0.1
19	401795.06	1133955.19	данные отсутствуют	0.1
20	401868.27	1133924.48	данные отсутствуют	0.1
21	401886.92	1133915.64	данные отсутствуют	0.1
22	401917.56	1133904.5	данные отсутствуют	0.1
23	401666.26	1134017.72	данные отсутствуют	0.1
24	401668.91	1134023.12	данные отсутствуют	0.1
25	401652.27	1134029.9	данные отсутствуют	0.1
26	401648.1	1134032.12	данные отсутствуют	0.1
27	401601.53	1134054.99	данные отсутствуют	0.1
28	401557.86	1134074.78	данные отсутствуют	0.1
29	401486.41	1134106.23	данные отсутствуют	0.1
30	401403.55	1134146.94	данные отсутствуют	0.1

Государственный регистратор		ФГИС ЕГРН
полное наименование должности	подпись	инициалы, фамилия

МП

Выписка из Единого государственного реестра недвижимости об объекте недвижимости  
**Описание местоположения земельного участка**

<b>Земельный участок</b>			
(объект недвижимости)			
Лист № <u>    </u> Раздел <u>3.2</u>	Всего листов раздела <u>3.2</u> : <u>    </u>	Всего разделов: <u>    </u>	Всего листов выписки: <u>    </u>
23.12.2020 № 99/2020/367596174			
Кадастровый номер:		40:11:072300:524	

Сведения о характерных точках границ земельного участка				
Система координат				
Зона №				
Номер точки	Координаты		Описание закрепления на местности	Средняя квадратическая погрешность определения координат характерных точек границ земельного участка, м
	X	Y		
1	2	3	4	5
31	401359.8	1134165.93	данные отсутствуют	0.1
32	401231.82	1134224.82	данные отсутствуют	0.1
33	401181.45	1134252.8	данные отсутствуют	0.1
34	401021.58	1134324.07	данные отсутствуют	0.1
35	400943.17	1134360.37	данные отсутствуют	0.1
36	400899.8	1134377.69	данные отсутствуют	0.1
37	400877.53	1134389.44	данные отсутствуют	0.1
38	400827.08	1134422.7	данные отсутствуют	0.1
39	400781.55	1134447.58	данные отсутствуют	0.1
40	400740.44	1134461.65	данные отсутствуют	0.1
41	400711.09	1134472.56	данные отсутствуют	0.1
42	400709.79	1134468.48	данные отсутствуют	0.1
43	400709.27	1134466.83	данные отсутствуют	0.1
44	400738.42	1134455.99	данные отсутствуют	0.1
45	400779.13	1134442.06	данные отсутствуют	0.1

Государственный регистратор		ФГИС ЕГРН
полное наименование должности	подпись	инициалы, фамилия

МП

Выписка из Единого государственного реестра недвижимости об объекте недвижимости  
**Описание местоположения земельного участка**

<b>Земельный участок</b>			
(см. объект недвижимости)			
Лист № <u>    </u> Раздел <u> 3.2 </u>	Всего листов раздела <u> 3.2 </u> : <u>    </u>	Всего разделов: <u>    </u>	Всего листов выписки: <u>    </u>
23.12.2020 № 99/2020/367596174			
Кадастровый номер:		40:11:072300:524	

Сведения о характерных точках границ земельного участка				
Система координат				
Зона №				
Номер точки	Координаты		Описание закрепления на местности	Средняя квадратическая погрешность определения координат характерных точек границ земельного участка, м
	X	Y		
1	2	3	4	5
46	400823.98	1134417.56	данные отсутствуют	0.1
47	400874.47	1134384.26	данные отсутствуют	0.1
48	400897.28	1134372.23	данные отсутствуют	0.1
49	400940.79	1134354.85	данные отсутствуют	0.1
50	401019.1	1134318.61	данные отсутствуют	0.1
51	401178.77	1134247.42	данные отсутствуют	0.1
52	401229.1	1134219.46	данные отсутствуют	0.1
53	401357.36	1134160.45	данные отсутствуют	0.1
54	401401.03	1134141.5	данные отсутствуют	0.1
55	401483.87	1134100.79	данные отсутствуют	0.1
56	401555.42	1134069.3	данные отсутствуют	0.1
57	401598.97	1134049.57	данные отсутствуют	0.1
58	401645.36	1134026.78	данные отсутствуют	0.1
59	401649.73	1134024.46	данные отсутствуют	0.1

Государственный регистратор		ФГИС ЕГРН
полное наименование должности	подпись	инициалы, фамилия

М.П.

**Выписка из Единого государственного реестра недвижимости об объекте недвижимости  
Сведения о характеристиках объекта недвижимости**

На основании запроса от 17.12.2020 г., поступившего на рассмотрение 18.12.2020 г., сообщаем, что согласно записи Единого государственного реестра недвижимости:

<b>Земельный участок</b>			
<small>(объект недвижимости)</small>			
Лист № <u>    </u> Раздел <u> 1 </u>	Всего листов раздела <u> 1 </u> : <u>    </u>	Всего разделов: <u>    </u>	Всего листов выписки: <u>    </u>
<b>18.12.2020 № 99/2020/366778299</b>			
Кадастровый номер:		<b>40:11:072300:525</b>	

Номер кадастрового квартала:	40:11:072300
Дата присвоения кадастрового номера:	04.12.2013
Ранее присвоенный государственный учетный номер:	данные отсутствуют
Адрес:	установлено относительно ориентира, расположенного в границах участка. Почтовый адрес ориентира: Калужская область, р-н Куйбышевский, д. Кузьминичи, ул. Шоссейная
Площадь:	2113 +/- 16 кв. м
Кадастровая стоимость, руб.:	18805,7
Кадастровые номера расположенных в пределах земельного участка объектов недвижимости:	40:11:072300:578, 40:11:000000:200
Кадастровые номера объектов недвижимости, из которых образован объект недвижимости:	данные отсутствуют
Кадастровые номера образованных объектов недвижимости:	данные отсутствуют
Сведения о включении объекта недвижимости в состав предприятия как имущественного комплекса:	

Государственный регистратор		ФГИС ЕГРН
полное наименование должности	подпись	инициалы, фамилия

М.П.

Выписка из Единого государственного реестра недвижимости об объекте недвижимости  
 Сведения о характеристиках объекта недвижимости

Земельный участок			
(код объекта недвижимости)			
Лист № __ Раздел I	Всего листов раздела I: __	Всего разделов: __	Всего листов выписки: __
18.12.2020 № 99/2020/366778299			
Кадастровый номер:		40:11:072300:525	

Категория земель:	Земли населенных пунктов
Виды разрешенного использования:	Для размещения уличной сети
Сведения о кадастровом инвентаре:	Новикова Мария Михайловна №40-12-266, ООО "Калужские просторы"
Сведения о лесах, водных объектах и об иных природных объектах, расположенных в пределах земельного участка:	данные отсутствуют
Сведения о том, что земельный участок полностью или частично расположен в границах зоны с особыми условиями использования территории или территории объекта культурного наследия	данные отсутствуют
Сведения о том, что земельный участок расположен в границах особой экономической зоны, территории опережающего социально-экономического развития, зоны территориального развития в Российской Федерации, игорной зоны:	данные отсутствуют
Сведения о том, что земельный участок расположен в границах особо охраняемой природной территории, охотничьих угодий, лесничества, лесопарка:	данные отсутствуют
Сведения о результатах проведения государственного земельного надзора:	данные отсутствуют
Сведения о расположении земельного участка в границах территории, в отношении которой утверждён проект межевания территории:	данные отсутствуют

Государственный регистратор		ФГИС ЕГРН
полное наименование должности	подпись	инициалы, фамилия

М.П.

Выписка из Единого государственного реестра недвижимости об объекте недвижимости  
Сведения о характеристиках объекта недвижимости

Земельный участок			
(код объекта недвижимости)			
Лист № __ Раздел I	Всего листов раздела I: __	Всего разделов: __	Всего листов выписки: __
18.12.2020 № 99/2020/366778299			
Кадастровый номер:		40:11:072300:525	

Условный номер земельного участка:	данные отсутствуют
Сведения о принятии акта и (или) заключении договора, предусматривающих предоставление в соответствии с земельным законодательством исполнительным органом государственной власти или органом местного самоуправления находящегося в государственной или муниципальной собственности земельного участка для строительства жилого дома социального использования или жилого дома коммерческого использования:	данные отсутствуют
Сведения о том, что земельный участок или земельные участки образованы на основании решения об изъятии земельного участка и (или) расположенного на нем объекта недвижимости для государственных или муниципальных нужд:	данные отсутствуют
Сведения о том, что земельный участок образован из земель или земельного участка, государственная собственность на которые не разграничена:	данные отсутствуют
Сведения о наличии земельного спора о местоположении границ земельных участков:	данные отсутствуют
Статус записи об объекте недвижимости:	Сведения об объекте недвижимости имеют статус "актуальные"
Особые отметки:	Для данного земельного участка обеспечен доступ посредством земельного участка (земельных участков) с кадастровым номером (кадастровыми номерами) земли общего пользования. Сведения о видах разрешенного использования имеют статус «Актуальные незаискусствованные». Право (ограничение права, обременение объекта недвижимости) зарегистрировано на данный объект недвижимости с видами разрешенного использования «Для иных видов жилой застройки».
Получитель выписки:	Грицай Ольга Сергеевна

Государственный регистратор		ФГИС ЕГРН
полное наименование должности	подпись	инициалы, фамилия

Выписка из Единого государственного реестра недвижимости об объекте недвижимости  
Сведения о зарегистрированных правах


Земельный участок	
(вид объекта недвижимости)	
Лист № __ Раздел 2	Всего листов раздела 2: __
18.12.2020 № 99/2020/366778299	
Кадастровый номер:	40:11:072300:525
1. Правообладатель (правообладатели):	1.1. Администрации муниципального образования сельского поселения "Село Жерелево" Куйбышевского района Калужской области
2. Вид, номер и дата государственной регистрации права:	2.1. Постоянное (бессрочное) пользование, № 40-40-09/005/2014-937 от 10.12.2014
3. Ограничение прав и обременение объекта недвижимости:	не зарегистрировано
4. Договоры участия в долевом строительстве:	данные отсутствуют
5. Занесенные в судебном порядке права требования:	данные отсутствуют
6. Сведения о возражении в отношении зарегистрированного права:	данные отсутствуют
7. Сведения о наличии решения об изъятии объекта недвижимости для государственных и муниципальных нужд:	данные отсутствуют
8. Сведения о невозможности государственной регистрации без личного участия правообладателя или его законного представителя:	
9. Правопритязания и сведения о наличии поступивших, но не рассмотренных заявлений о проведении государственной регистрации права (перехода, прекращения права), ограничения права или обременения объекта недвижимости, сделки в отношении объекта недвижимости:	данные отсутствуют
10. Сведения об осуществлении государственной регистрации сделки, права, ограничения права без необходимого в силу закона согласия третьего лица, органа:	данные отсутствуют
11. Сведения о невозможности государственной регистрации перехода, прекращения, ограничения права на земельный участок из земель сельскохозяйственного назначения:	

Государственный регистратор		ФГИС ЕГРН
полное наименование должности	подпись	инициалы, фамилия



Выписка из Единого государственного реестра недвижимости об объекте недвижимости  
**Описание местоположения земельного участка**

<b>Земельный участок</b>				
<small>(код объекта недвижимости)</small>				
Лист № <u>    </u> Раздел <u> 2 </u>	Всего листов раздела <u> 2 </u> :	Всего разделов: <u>    </u>	Всего листов выписки: <u>    </u>	
18.12.2020 № 99/2020/366778299				
Кадастровый номер:		40:11:072300:525		


<b>План (чертеж, схема) земельного участка</b>			
			
Масштаб 1: данные отсутствуют	Условные обозначения:		

Государственный регистратор		ФГИС ЕГРН
полное наименование должности	подпись	инициалы, фамилия

М.П.

Выписка из Единого государственного реестра недвижимости об объекте недвижимости  
Описание местоположения земельного участка

Земельный участок			
(объект недвижимости)			
Лист № __ Раздел 3	Всего листов раздела 3: __	Всего разделов: __	Всего листов выписки: __
18.12.2020 № 99/2020/366778299			
Кадастровый номер:		40:11:072300:525	

План (чертеж, схема) земельного участка			
			
Масштаб: данные отсутствуют.	Условные обозначения:		

Государственный регистратор		ФГИС ЕГРН
полное наименование должности	подпись	инициалы, фамилия

М.П.

Выписка из Единого государственного реестра недвижимости об объекте недвижимости  
**Описание местоположения земельного участка**

<b>Земельный участок</b>			
(код объекта недвижимости)			
Лист № <u>  </u> Раздел <u>3.1</u>	Всего листов раздела <u>3.1</u> : <u>  </u>	Всего разделов: <u>  </u>	Всего листов выписки: <u>  </u>
18.12.2020 № 99/2020/366778299			
Кадастровый номер:		40:11:072300:525	

Описание местоположения границ земельного участка							
Номер п/п	Номер точки		Дирекционный угол	Горизонтальное протяжение, м	Описание закрепления на местности	Кадастровые номера смежных участков	Сведения об адресах правообладателей смежных земельных участков
	начальная	конечная					
1	2	3	4	5	6	7	8
1	1	2	данные отсутствуют	данные отсутствуют	-	данные отсутствуют	данные отсутствуют
2	2	3	данные отсутствуют	данные отсутствуют	-	данные отсутствуют	данные отсутствуют
3	3	4	данные отсутствуют	данные отсутствуют	-	данные отсутствуют	данные отсутствуют
4	4	5	данные отсутствуют	данные отсутствуют	-	данные отсутствуют	данные отсутствуют
5	5	6	данные отсутствуют	данные отсутствуют	-	данные отсутствуют	данные отсутствуют
6	6	7	данные отсутствуют	данные отсутствуют	-	данные отсутствуют	данные отсутствуют
7	7	8	данные отсутствуют	данные отсутствуют	-	данные отсутствуют	данные отсутствуют
8	8	9	данные отсутствуют	данные отсутствуют	-	данные отсутствуют	данные отсутствуют
9	9	10	данные отсутствуют	данные отсутствуют	-	данные отсутствуют	данные отсутствуют
10	10	11	данные отсутствуют	данные отсутствуют	-	данные отсутствуют	данные отсутствуют
11	11	12	данные отсутствуют	данные отсутствуют	-	данные отсутствуют	данные отсутствуют
12	12	13	данные отсутствуют	данные отсутствуют	-	данные отсутствуют	данные отсутствуют
13	13	14	данные отсутствуют	данные отсутствуют	-	данные отсутствуют	данные отсутствуют

14	14	15	данные отсутствуют	данные отсутствуют	-	данные отсутствуют	данные отсутствуют
15	15	1	данные отсутствуют	данные отсутствуют	-	данные отсутствуют	данные отсутствуют

Государственный регистратор		ФГИС ЕГРН
полное наименование должности	подпись	инициалы, фамилия

М.П.

Выписка из Единого государственного реестра недвижимости об объекте недвижимости  
**Описание местоположения земельного участка**

<b>Земельный участок</b>			
<small>(код объекта недвижимости)</small>			
Лист № <u>    </u> Раздел <u>3.2</u>	Всего листов раздела <u>3.2</u> : <u>    </u>	Всего разделов: <u>    </u>	Всего листов выписки: <u>    </u>
18.12.2020 № 99/2020/366778299			
Кадастровый номер:		40:11:072300:525	

<b>Сведения о характерных точках границы земельного участка</b>				
Система координат				
Зона №				
Номер точки	Координаты		Описание закрепления на местности	Средняя квадратическая погрешность определения координат характерных точек границ земельного участка, м
	X	Y		
1	2	3	4	5
1	401101.1	1134961.73	данные отсутствуют	0.1
2	401168.4	1135077.14	данные отсутствуют	0.1
3	401185.58	1135086.5	данные отсутствуют	0.1
4	401179.46	1135090.37	данные отсутствуют	0.1
5	401164.06	1135081.6	данные отсутствуют	0.1
6	401099.1	1134970.23	данные отсутствуют	0.1
7	400998.07	1135036.8	данные отсутствуют	0.1
8	400956.45	1135060.33	данные отсутствуют	0.1
9	400941.88	1135058.95	данные отсутствуют	0.1
10	400931.31	1135069.21	данные отсутствуют	0.1
11	400928.43	1135064.81	данные отсутствуют	0.1
12	400927.97	1135064.06	данные отсутствуют	0.1
13	400939.68	1135052.71	данные отсутствуют	0.1
14	400955.13	1135054.17	данные отсутствуют	0.1
15	400994.93	1135031.68	данные отсутствуют	0.1

Государственный регистратор		ФГИС ЕГРН
полное наименование должности	подпись	инициалы, фамилия

МП

Выписка из Единого государственного реестра недвижимости об объекте недвижимости  
Сведения о частях земельного участка

Земельный участок			
<small>(код объекта недвижимости)</small>			
Лист № <u>    </u> Раздел <u>4</u>	Всего листов раздела <u>4</u> : <u>    </u>	Всего разделов: <u>    </u>	Всего листов выписки: <u>    </u>
18.12.2020 № 99/2020/366778299			
Кадастровый номер:		40:11:072300:525	

План (чертеж, схема) части земельного участка		Учетный номер части: <u>40:11:072300:525/1</u>	
			
Масштаб 1: данные отсутствуют	Условные обозначения:		

Государственный регистратор		ФГИС ЕГРН
полное наименование должности	подпись	инициалы, фамилия

М.П.

Выписка из Единого государственного реестра недвижимости об объекте недвижимости  
Сведения о частях земельного участка

Земельный участок			
(код объекта недвижимости)			
Лист № <u>    </u> Раздел <u>4.1</u>	Всего листов раздела <u>4.1</u> : <u>    </u>	Всего разделов: <u>    </u>	Всего листов выписки: <u>    </u>
18.12.2020 № 99/2020/366778299			
Кадастровый номер:		40:11:072300:525	

Учетный номер части	Площадь (м <sup>2</sup> )	Содержание ограничения в использовании или ограничения права на объект недвижимости или обременения объекта недвижимости
1	2	3
1	1211	Ограничения прав на земельный участок, предусмотренные статьями 56, 56.1 Земельного кодекса Российской Федерации, 40.11.2.54, «О порядке установления охранных зон объектов электросетевого хозяйства и особых условий использования земельных участков, расположенных в границах таких зон» № 160 от 24.02.2009

Государственный регистратор		ФГИС ЕГРН
полное наименование должности	подпись	инициалы, фамилия

М.П.

Выписка из Единого государственного реестра недвижимости об объекте недвижимости  
Сведения о частях земельного участка

Земельный участок				
(код объекта недвижимости)				
Лист № <u>    </u> Раздел <u>4.2</u>		Всего листов раздела <u>4.2</u> : <u>    </u>		Всего разделов: <u>    </u>
18.12.2020 № 99/2020/366778299				
Кадастровый номер:			40:11:072300:525	
Сведения о характерных точках границы части (частей) земельного участка				
Учетный номер части: 1				
Система координат: СК кадастрового округа				
Зона №				
Номер точки	Координаты, м		Описание закрепления на местности	Средняя квадратическая погрешность определения координат характерных точек границы части земельного участка, м
	X	Y		
1	2	3	4	5
2	401168.4	1135077.14	данные отсутствуют	0.1
2	401168.4	1135077.14	данные отсутствуют	0.1
5	401164.06	1135081.6	данные отсутствуют	0.1
6	401099.1	1134970.23	данные отсутствуют	0.1
7	400998.07	1135036.8	данные отсутствуют	0.1
15	400994.93	1135031.68	данные отсутствуют	0.1
16	401145.49	1135037.86	данные отсутствуют	данные отсутствуют
17	401145.36	1135039.45	данные отсутствуют	0.5
18	401146.8	1135052	данные отсутствуют	данные отсутствуют
19	401172.32	1135086.3	данные отсутствуют	данные отсутствуют
20	401171.73	1135085.21	данные отсутствуют	0.5
21	401170.97	1135078.54	данные отсутствуют	данные отсутствуют
22	401104.74	1134967.98	данные отсутствуют	данные отсутствуют
22	401104.74	1134967.98	данные отсутствуют	данные отсутствуют
23	401095.34	1134967.25	данные отсутствуют	0.5
24	401064.31	1134985.97	данные отсутствуют	данные отсутствуют
Государственный регистратор			ФГИС ЕГРН	
полное наименование должности			подпись	
			инициалы, фамилия	



Выписка из Единого государственного реестра недвижимости об объекте недвижимости  
Сведения о частях земельного участка

Земельный участок			
(из объекта недвижимости)			
Лист № __	Раздел 4.2	Всего листов раздела 4.2: __	Всего разделов: __
18.12.2020 № 99/2020/366778299			
Кадастровый номер:		40:11:072300:525	

Номер точки	Координаты, м		Описание закрепления на местности	Средняя квадратическая погрешность определения координат характерных точек границы части земельного участка, м
	X	Y		
1	2	3	4	5
25	400982.58	1135038.66	данные отсутствуют	данные отсутствуют
26	400985.88	1135043.69	данные отсутствуют	данные отсутствуют
27	401110.32	1134989.46	данные отсутствуют	данные отсутствуют
28	401117.6	1134990.02	данные отсутствуют	данные отсутствуют

Государственный регистратор		ФГИС ЕГРН
полное наименование должности	подпись	инициалы, фамилия

М.П.

Выписка из Единого государственного реестра недвижимости об объекте недвижимости  
Сведения о характеристиках объекта недвижимости

На основании запроса от 29.11.2020 г., поступившего на рассмотрение 30.11.2020 г., сообщаем, что согласно записи Единого государственного реестра недвижимости:

Земельный участок			
(объект недвижимости)			
Лист № __ Раздел 1	Всего листов раздела 1: __	Всего разделов: __	Всего листов выписки: __
30.11.2020 № 99/2020/363037214			
Кадастровый номер:		40:11:073400:25	

Номер кадастрового квартала:	40:11:073400
Дата присвоения кадастрового номера:	04.06.2019
Ранее присвоенный государственный учетный номер:	данные отсутствуют
Адрес:	установлено относительно ориентира, расположенного в границах участка. Почтовый адрес ориентира: Калужская область, р-н Куйбышевский, с/п "Село Жердево", д. Кузьминичи
Площадь:	3743 +/- 2 кв. м
Кадастровая стоимость, руб.:	376433,51
Кадастровые номера расположенных в пределах земельного участка объектов недвижимости:	данные отсутствуют
Кадастровые номера объектов недвижимости, из которых образован объект недвижимости:	данные отсутствуют
Кадастровые номера образованных объектов недвижимости:	данные отсутствуют
Сведения о включении объекта недвижимости в состав предприятия как имущественного комплекса:	

Государственный регистратор		ФГИС ЕГРН
полное наименование должности	подпись	инициалы, фамилия

М.П.

Выписка из Единого государственного реестра недвижимости об объекте недвижимости  
 Сведения о характеристиках объекта недвижимости

Земельный участок			
(код объекта недвижимости)			
Лист № __ Раздел I	Всего листов раздела I: __	Всего разделов: __	Всего листов выписки: __
30.11.2020 № 99/2020/363037214			
Кадастровый номер:		40:11:073400:25	

Категория земель:	Земли наследственных пунктов
Виды разрешенного использования:	для строительства объекта: "Газопровод межпоселковый от с. Жерелево-дер. Кузьминичи Юйбышевского района Калужской области"
Сведения о кадастровом инженере:	Сварчевская Ольга Юрьевна №40-11-197
Сведения о лесах, водных объектах и об иных природных объектах, расположенных в пределах земельного участка:	данные отсутствуют
Сведения о том, что земельный участок полностью или частично расположен в границах зоны с особыми условиями использования территории или территории объекта культурного наследия	данные отсутствуют
Сведения о том, что земельный участок расположен в границах особой экономической зоны, территории опережающего социально-экономического развития, зоны территориального развития в Российской Федерации, игорной зоны:	данные отсутствуют
Сведения о том, что земельный участок расположен в границах особо охраняемой природной территории, объектов угодий, лесничеств, лесопарков:	данные отсутствуют
Сведения о результатах проведения государственного земельного надзора:	данные отсутствуют
Сведения о расположении земельного участка в границах территории, в отношении которой утверждён проект межевания территории:	данные отсутствуют

Государственный регистратор		ФГИС ЕГРН
полное наименование должности	подпись	инициалы, фамилия

Выписка из Единого государственного реестра недвижимости об объекте недвижимости  
Сведения о характеристиках объекта недвижимости

Земельный участок			
(код объекта недвижимости)			
Лист № __ Раздел I	Всего листов раздела I: __	Всего разделов: __	Всего листов выписки: __
30.11.2020 № 99/2020/363037214			
Кадстровый номер:		40:11:073400:25	

Условный номер земельного участка:	данные отсутствуют
Сведения о принятии акта и (или) заключении договора, предусматривающих предоставление в соответствии с земельным законодательством исполнительным органом государственной власти или органом местного самоуправления находящегося в государственной или муниципальной собственности земельного участка для строительства жилого дома социального использования или жилого дома коммерческого использования:	данные отсутствуют
Сведения о том, что земельный участок или земельные участки образованы на основании решения об изъятии земельного участка и (или) расположенного на нем объекта недвижимости для государственных или муниципальных нужд:	данные отсутствуют
Сведения о том, что земельный участок образован из земель или земельного участка, государственная собственность на которые не разграничена:	данные отсутствуют
Сведения о наличии земельного спора о местоположении границ земельных участков:	данные отсутствуют
Статус записи об объекте недвижимости:	Сведения об объекте недвижимости имеют статус "актуальные"
Особые отметки:	Сведения необходимые для заполнения раздела 2 отсутствуют. Сведения необходимые для заполнения раздела 3 отсутствуют. Сведения необходимые для заполнения раздела 3.1 отсутствуют. Сведения необходимые для заполнения раздела 3.2 отсутствуют. Сведения необходимые для заполнения раздела 4 отсутствуют. Граница земельного участка не установлена в соответствии с требованиями земельного законодательства
Получатель выписки:	Грицай Ольга Сергеевна

Государственный регистратор		ФГИС ЕГРН
полное наименование должности	подпись	инициалы, фамилия

Выписка из Единого государственного реестра недвижимости об объекте недвижимости  
Сведения о зарегистрированных правах

Государственный регистратор		ФГИС ЕГРН
полное наименование должности	подпись	инициалы, фамилия

МП