

АО «ГАЗПРОЕКТИНЖИНИРИНГ»

**ПРОЕКТ ПЛАНИРОВКИ ТЕРРИТОРИИ И ПРОЕКТ МЕЖЕВАНИЯ
ТЕРРИТОРИИ, ПРЕДУСМАТРИВАЮЩИЕ РАЗМЕЩЕНИЕ
ЛИНЕЙНОГО ОБЪЕКТА
«ГАЗОПРОВОД МЕЖПОСЕЛКОВЫЙ ОТ ДЕР. МИЛЕЕВО К
ДЕР. ВЫСОКОЕ, ДЕР. ГОРОДЕЦ - ДЕР. МАМОНОВКА
КУЙБЫШЕВСКОГО РАЙОНА КАЛУЖСКОЙ ОБЛАСТИ»**

**Основная часть проекта планировки территории
Раздел 1 «Проект планировки территории.
Графическая часть»**

14948.ППТ1

Том 1

Начальник управления подготовки
производства, инженерных изысканий
и разработки специальных разделов



П.Н. Крамарев

Главный инженер проекта




В.В. Каракозов

Состав документации по планировке территории

№ тома	Обозначение	Наименование	Примечание
1	14948.ППТ1	Раздел 1 Проект планировки территории. Графическая часть»	
2	14948.ППТ2	Раздел 2 Положение о размещении линейных объектов	
3	14948.ППТ3	Раздел 3 Материалы по обоснованию проекта планировки территории. Графическая часть	
4	14948.ППТ4	Раздел 4 Материалы по обоснованию проекта планировки территории. Пояснительная записка	
5	14948.ПМТ1	Раздел 1 Проект межевания территории. Графическая часть	
6	14948.ПМТ2	Раздел 2 Проект межевания территории. Текстовая часть	
7	14948.ПМТ3	Раздел 3 Материалы по обоснованию проекта межевания территории. Графическая часть	
8	14948.ПМТ4	Раздел 4 Материалы по обоснованию проекта межевания территории. Пояснительная записка	

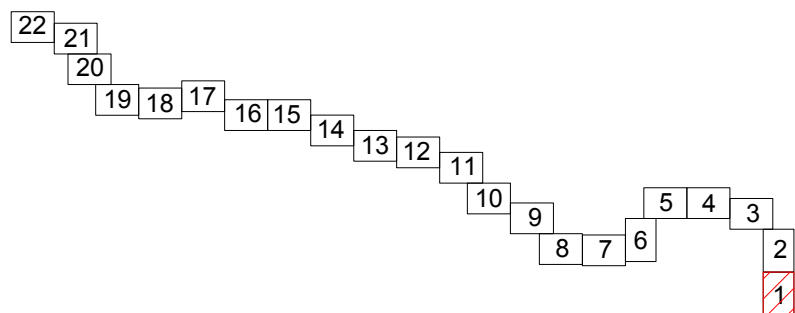
Взам. инв. №	
Подп. и дата	
Инв. № подл.	

14948.ДПТ - СД					
Изм.	Кол.уч.	Лист	№ док	Подпись	Дата
Разраб.		Овсянникова			21.01.21
Пров.		Гладнева			21.01.21
Состав документации по планировке территории					
			Стадия	Лист	Листов
					1
			 АО «ГАЗПРОЕКТИНЖИНИРИНГ»		



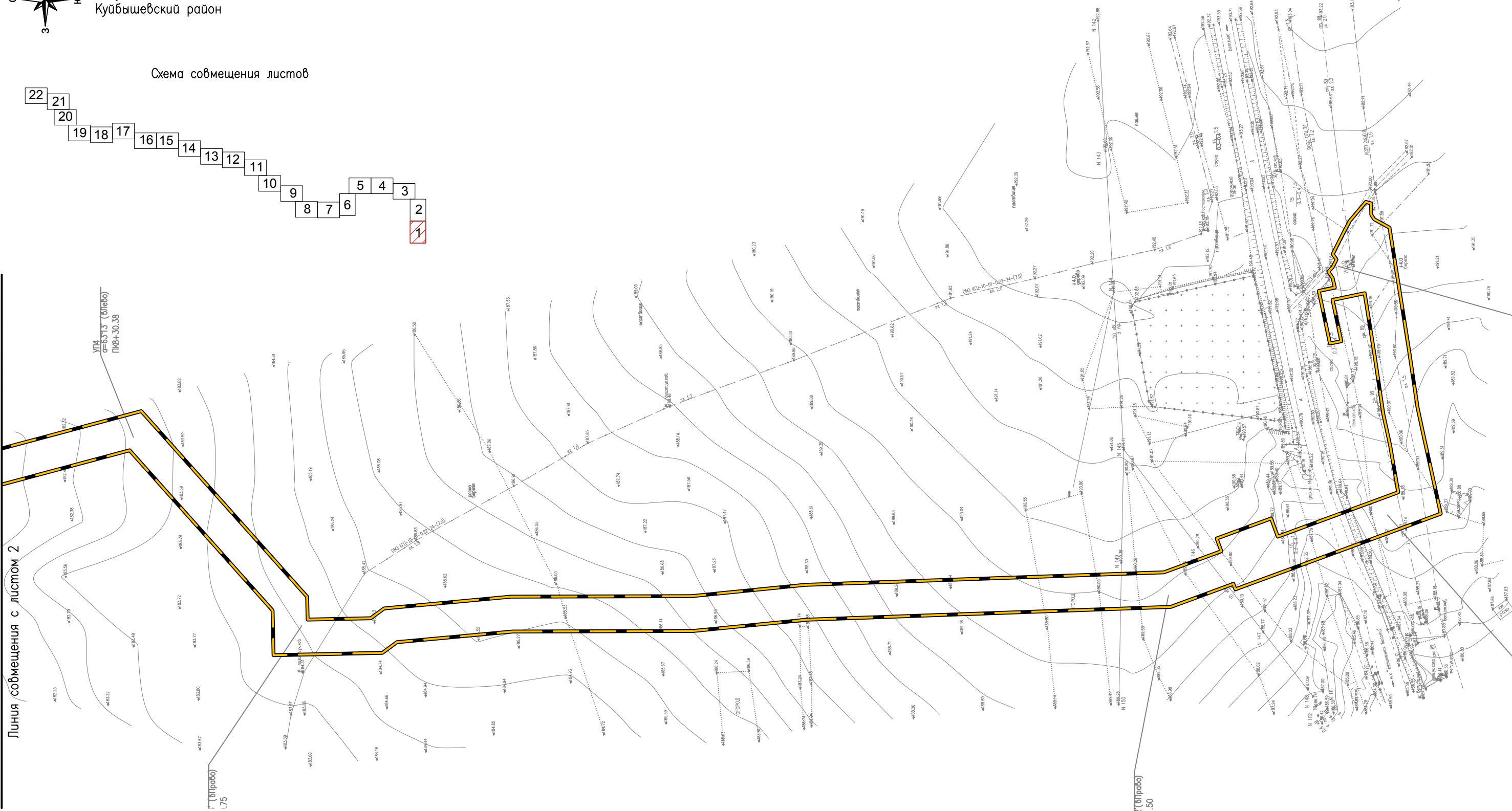
Калужская область
Куйбышевский район

Схема совмещения листов



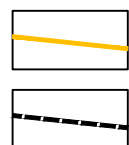
УП
Ф-6313 (Милеево)
ЛПН-30.38

Линия совмещения с листом 2



Инв. N подл.	Подп. и дата	Взам. инв. N	Согласовано:

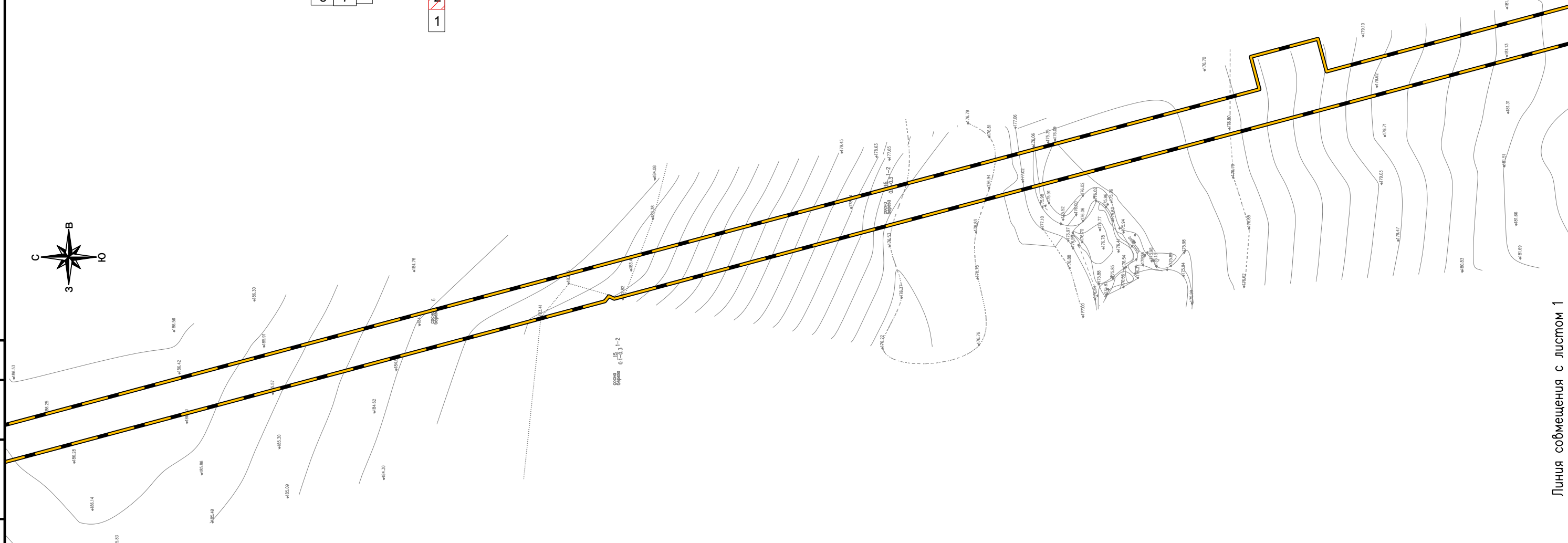
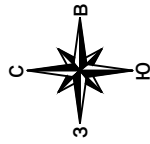
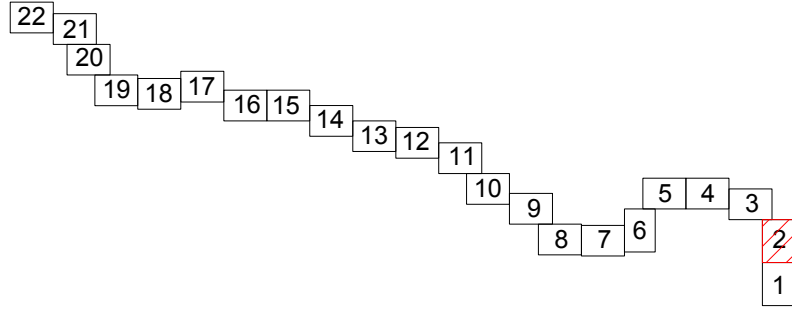
Условные обозначения:



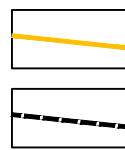
— граница территории, в отношении которой осуществляется подготовка проекта планировки территории
- - граница планируемых элементов планировочной структуры

14948.ППТ1 – Г.1					
«Газопровод межпоселковый от дер. Милеево к дер. Высокое, дер. Городец – дер. Мамоновка Куйбышевского района Калужской области»					
Изм.	Колуч.	Лист	№ док.	Подпись	Дата
Разраб.	Овсянникова				21.01.21
Пров.	Гладнева				21.01.21
Проект планировки территории. Графическая часть				Стадия	Лист
					22
Чертеж красных линий М 1:2000				АО «ГАЗПРОЕКТИНЖИНИРИНГ» Формат А3	

Схема совмещения листов



Условные обозначения:



- граница территории, в отношении которой осуществляется подготовка проекта планировки территории
- - - граница планируемых элементов планировочной структуры

Инв. N подл.	Подп. и дата	Взам. инв. N	Согласовано:

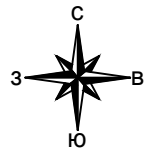
Линия совмещения с листом 3

Линия совмещения с листом 1

Изм.	Кол.уч.	Лист	№ док.	Подпись	Дата

14948.ППТ1 – Г.1

Лист
2



Линия совмещения с листом 4

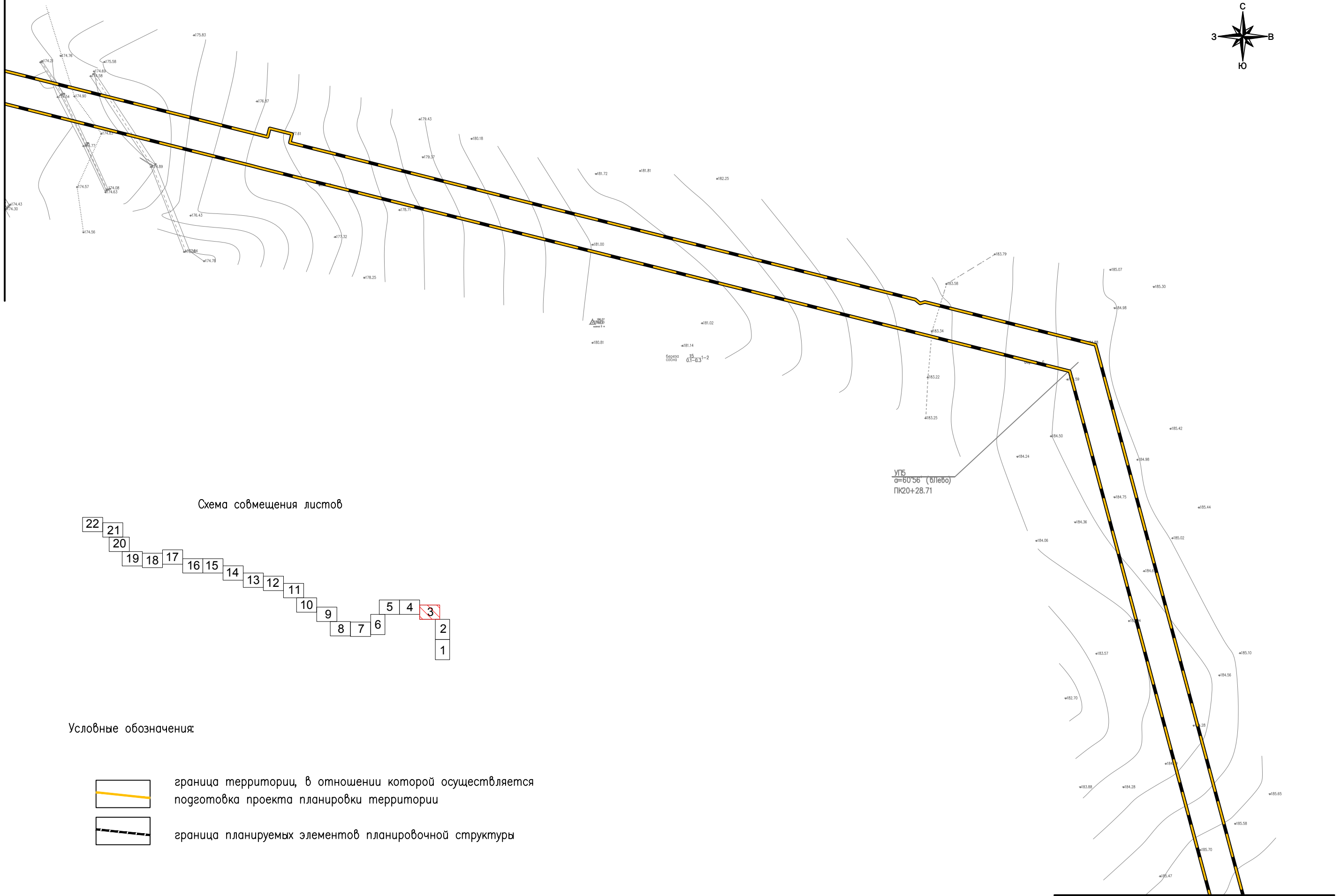
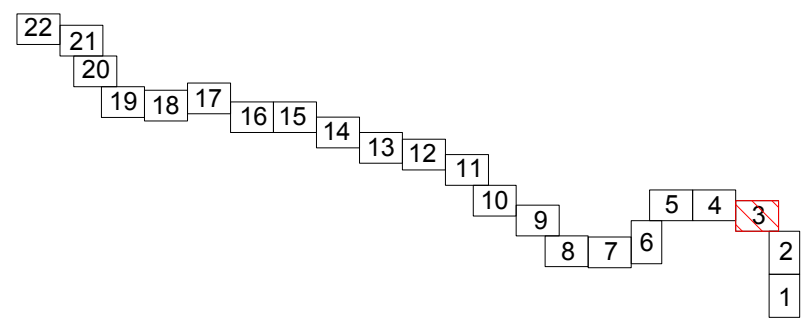
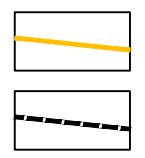


Схема совмещения листов



Условные обозначения:



— граница территории, в отношении которой осуществляется подготовка проекта планировки территории
 - - - граница планируемых элементов планировочной структуры

Линия совмещения с листом 2

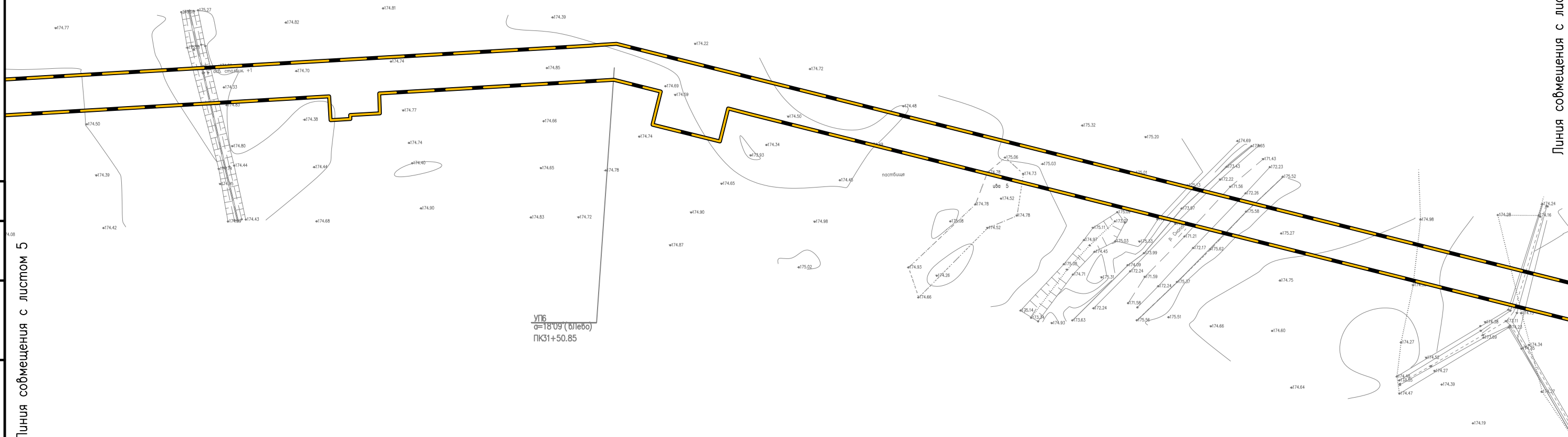
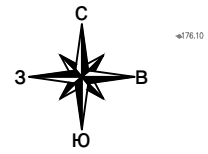
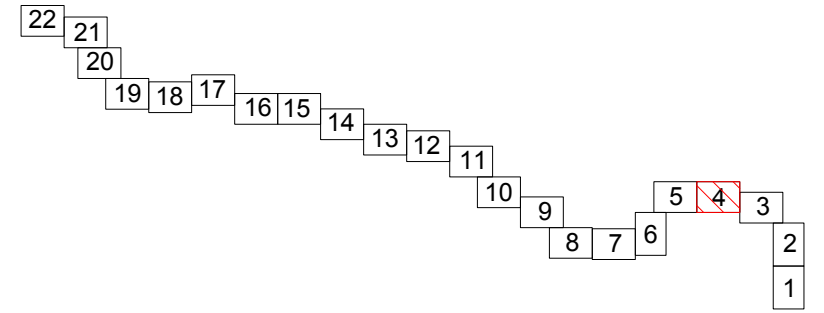
Инв. N подл.	Подп. и дата	Взам. инв. N	Согласовано:	

Изм.	Кол.уч.	Лист	№ док.	Подпись	Дата

14948.ППТ1 – Г.1

Лист
3

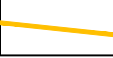
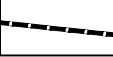
Формат А3



УПБ
 σ=18'09" (в/лево)
 ПКЗ1+50.85

Инв. N подл.	Подп. и дата	Взам. инв. N	Согласовано:

Условные обозначения:

-  граница территории, в отношении которой осуществляется подготовка проекта планировки территории
-  граница планируемых элементов планировочной структуры

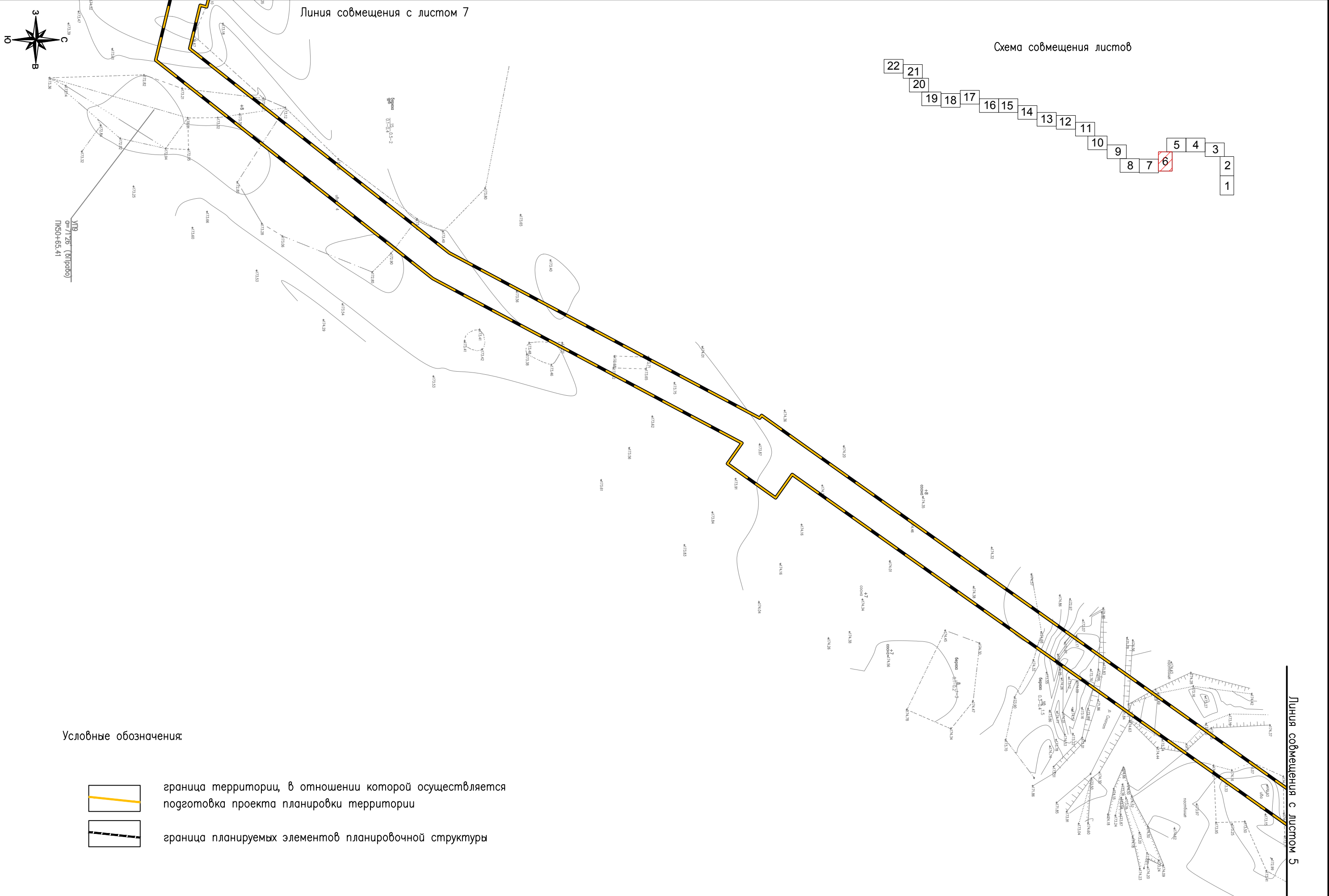
Изм.	Кол.уч.	Лист	№ док.	Подпись	Дата

14948.ППТ1 – Г.1

Формат А3

Линия совмещения с листом 3

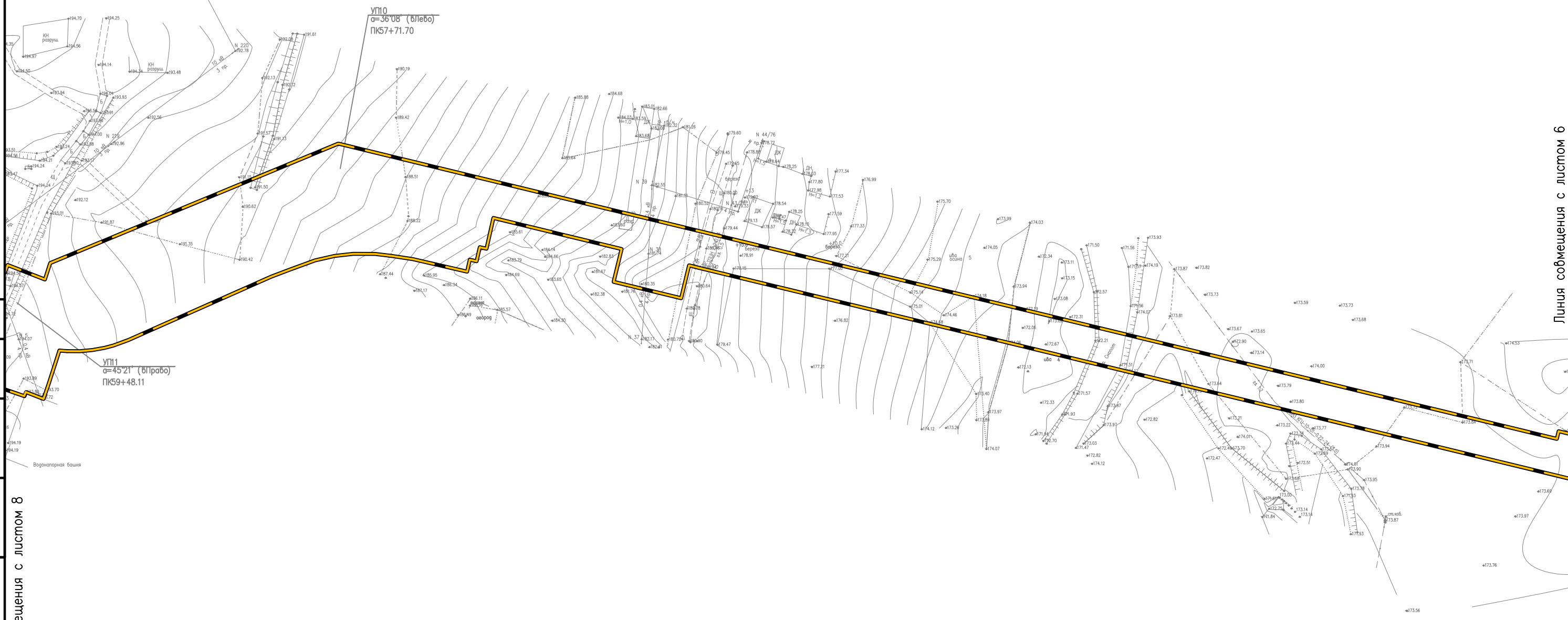
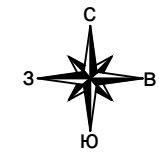
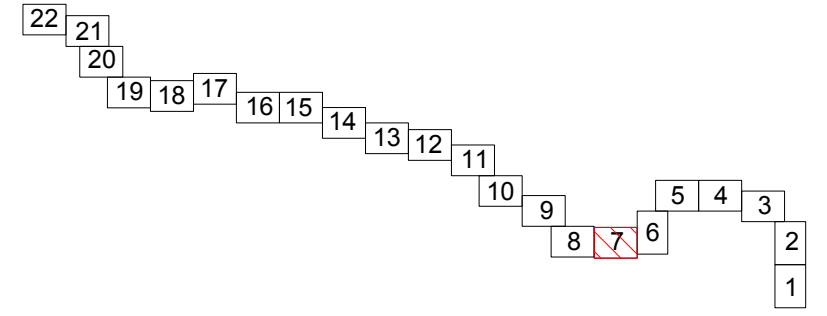
Линия совмещения с листом 5



Инв. N подл.	Подп. и дата	Взам. инв. N	Согласовано:

Изм.	Кол.уч.	Лист	Н док.	Подпись	Дата

14948.ППТ1 – Г.1


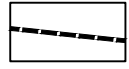


Линия совмещения с листом 6

Инв. N подл. | Подп. и дата | Взам. инв. N | Согласовано:

Линия совмещения с листом 8

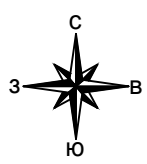
Условные обозначения:

-  граница территории, в отношении которой осуществляется подготовка проекта планировки территории
-  граница планируемых элементов планировочной структуры

Изм.	Кол.уч.	Лист	№ док.	Подпись	Дата

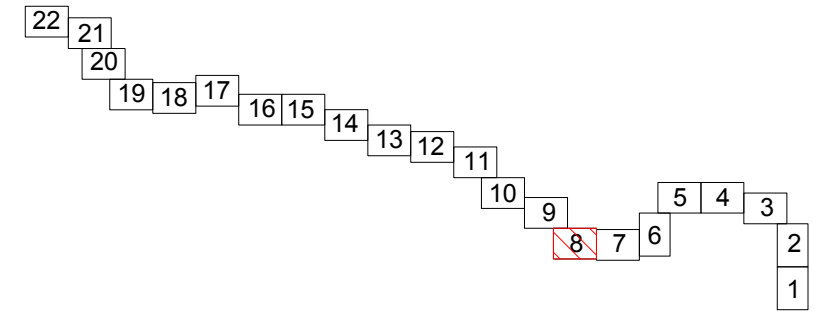
14948.ППТ1 – Г.1

Лист
7



Линия совмещения с листом 9

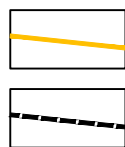
Схема совмещения листов



Линия совмещения с листом 7

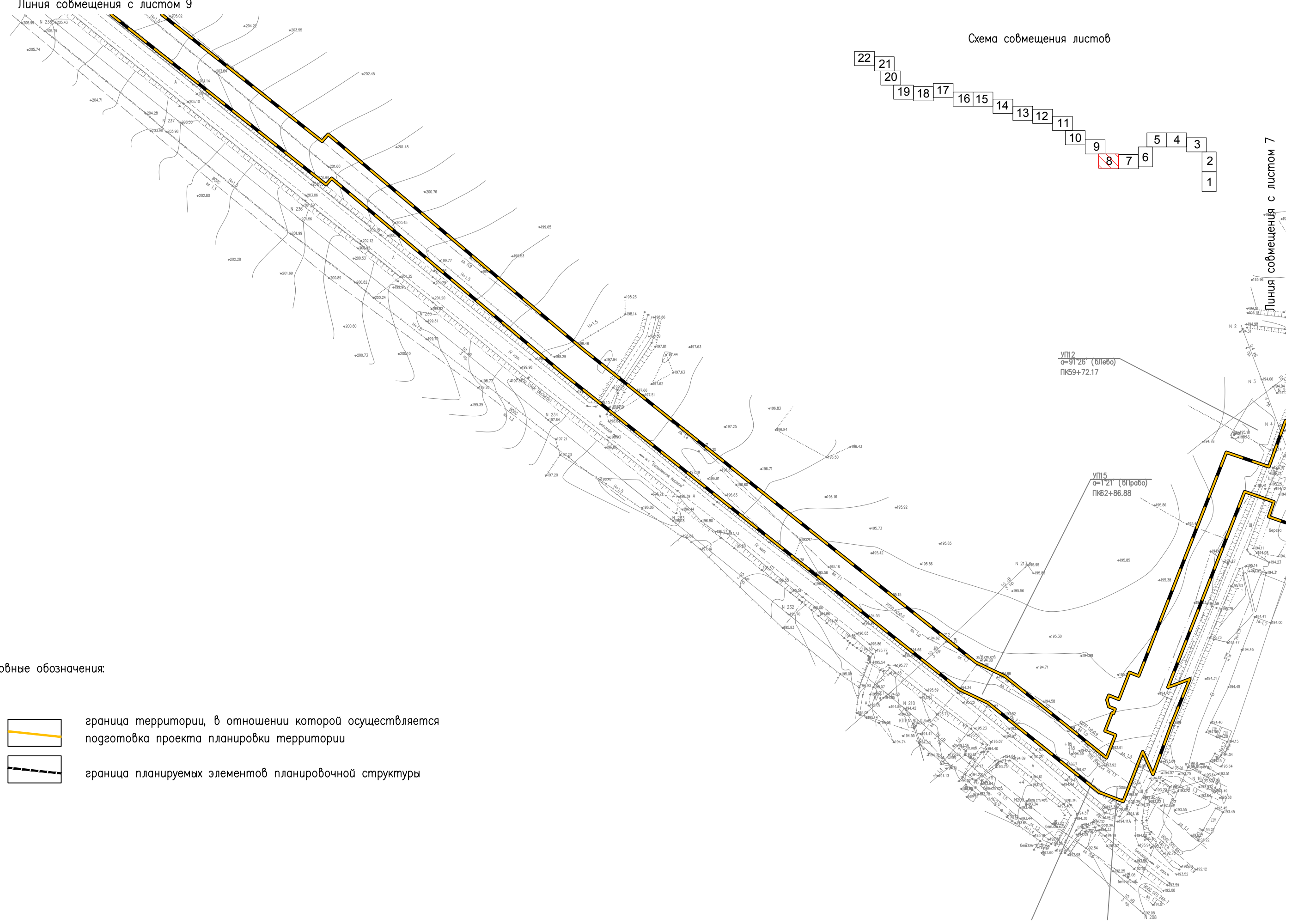
Согласовано:	
Взам. инб. N	
Подп. и дата	
Инб. N подл.	

Условные обозначения:



— граница территории, в отношении которой осуществляется подготовка проекта планировки территории

- - - граница планируемых элементов планировочной структуры



Изм.	Колуч.	Лист	№ док.	Подпись	Дата

14948.ППТ1 – Г.1

Формат А3

Лист 8

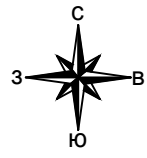
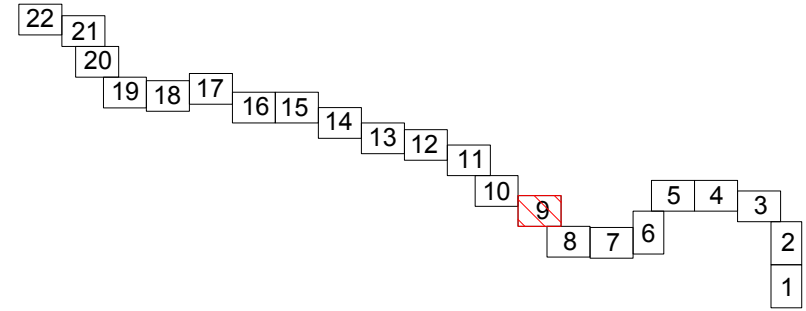


Схема совмещения листов

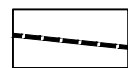


Линия совмещения с листом 10

Условные обозначения:



граница территории, в отношении которой осуществляется подготовка проекта планировки территории



граница планируемых элементов планировочной структуры

УП17
 $\sigma=0.25$ (в работе)
ПК73+94.08

Линия совмещения с листом 8

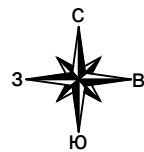
Согласовано:	
Взам. инб. N	
Подп. и дата	
Инб. N подл.	

Изм.	Кол.уч.	Лист	№ док.	Подпись	Дата

14948.ППТ1 – Г.1

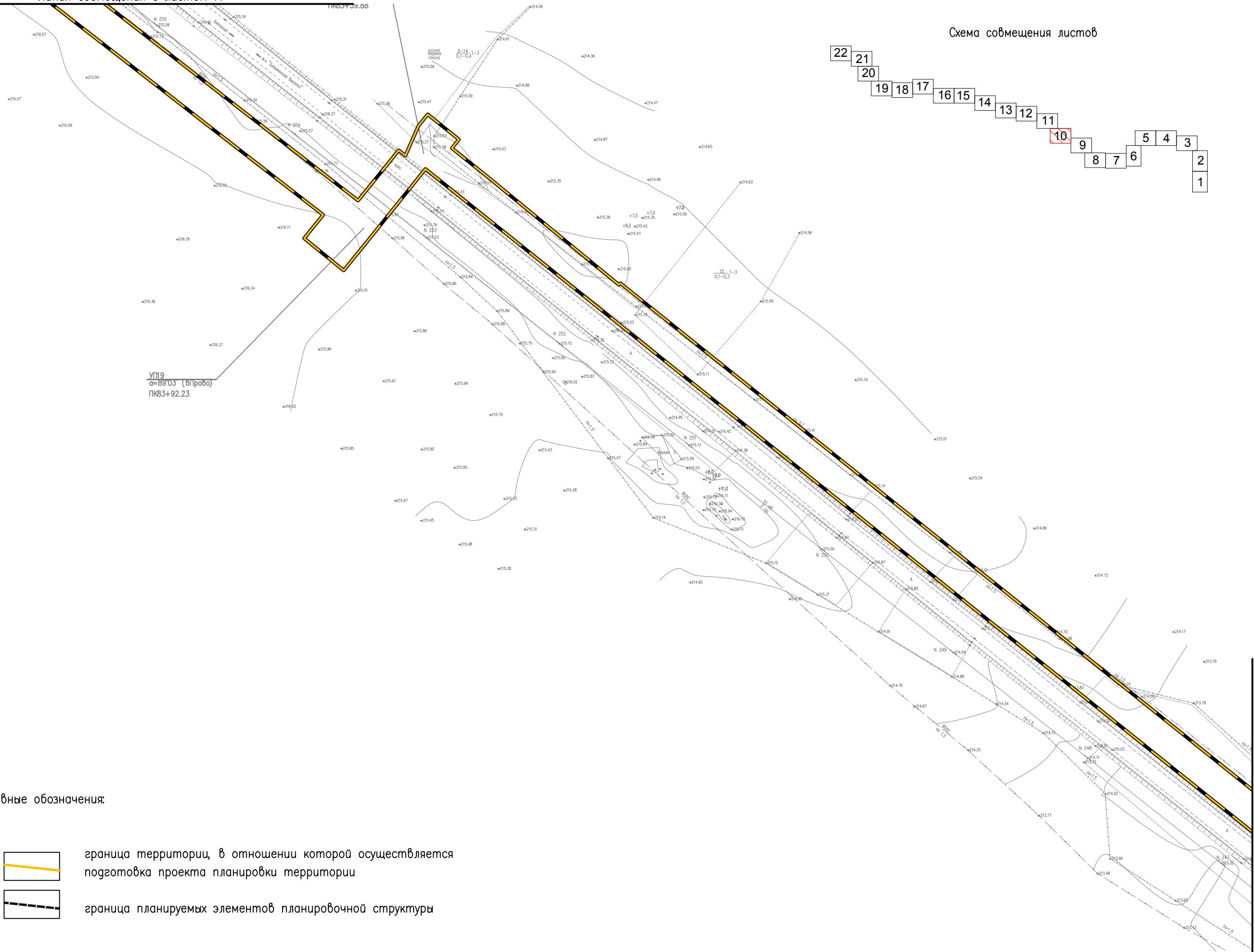
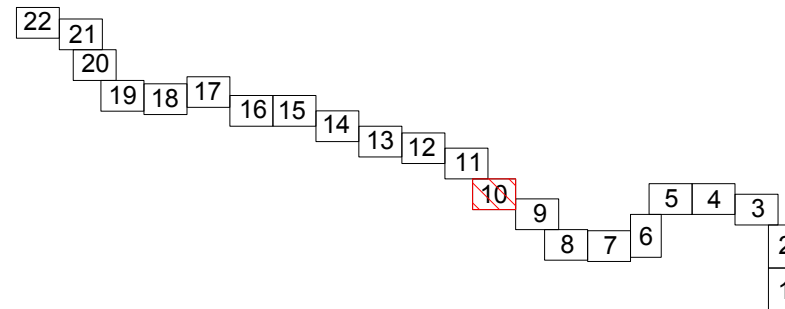
Лист
9

Формат А3



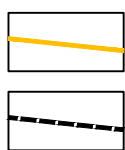
Линия совмещения с листом 11

Схема совмещения листов



УП19
0=89°03' (вправо)
ПК83+92.23

Условные обозначения:



— граница территории, в отношении которой осуществляется подготовка проекта планировки территории
- - - граница планируемых элементов планировочной структуры

Согласовано:	
Взам. инб. N	
Подп. и дата	
Инб. N подл.	

Изм.	Колуч.	Лист	№ док.	Подпись	Дата

14948.ППТ1 – Г.1

Формат А3

Лист
10

Линия совмещения с листом 9

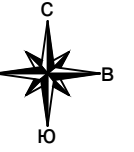
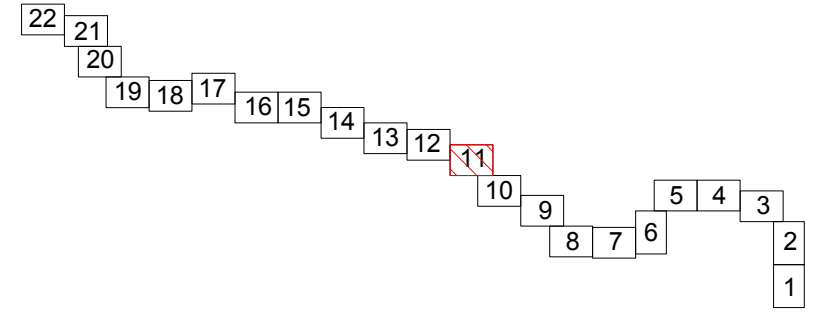



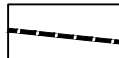
Схема совмещения листов



Линия совмещения с листом 12

Линия совмещения с листом 10

Условные обозначения:

-  граница территории, в отношении которой осуществляется подготовка проекта планировки территории
-  граница планируемых элементов планировочной структуры

Инв. N подл.	Подп. и дата	Взам. инв. N	Согласовано:

Изм.	Кол.уч.	Лист	№ док.	Подпись	Дата

14948.ППТ1 – Г.1

Лист
11

Формат А3

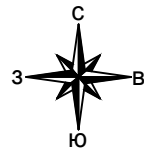
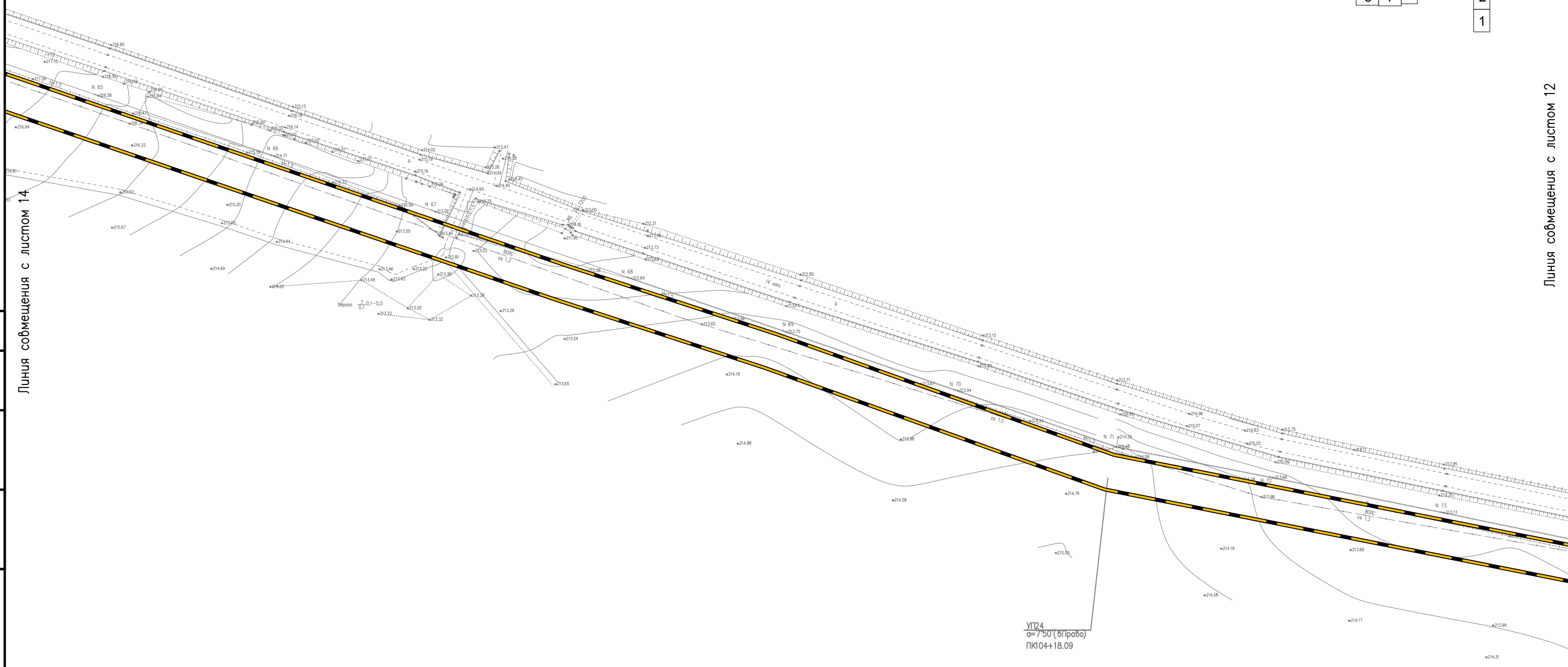
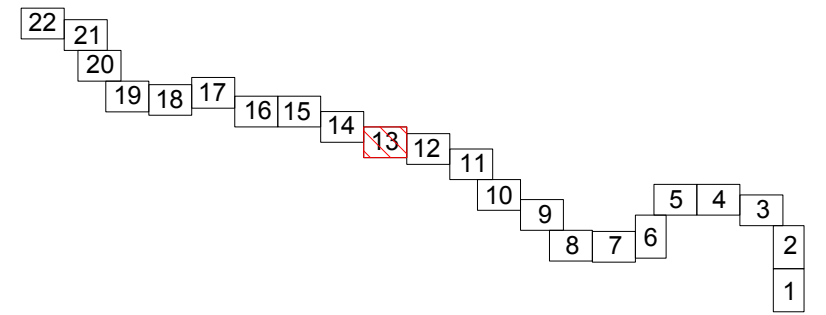

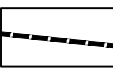


Схема совмещения листов



Условные обозначения:

-  граница территории, в отношении которой осуществляется подготовка проекта планировки территории
-  граница планируемых элементов планировочной структуры

Линия совмещения с листом 14

Линия совмещения с листом 12

Инв. N подл.	Подп. и дата	Взам. инв. N	Согласовано:

Изм.	Кол.уч.	Лист	№ док.	Подпись	Дата

14948.ППТ1 – Г.1

Лист
13

Формат А3

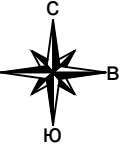
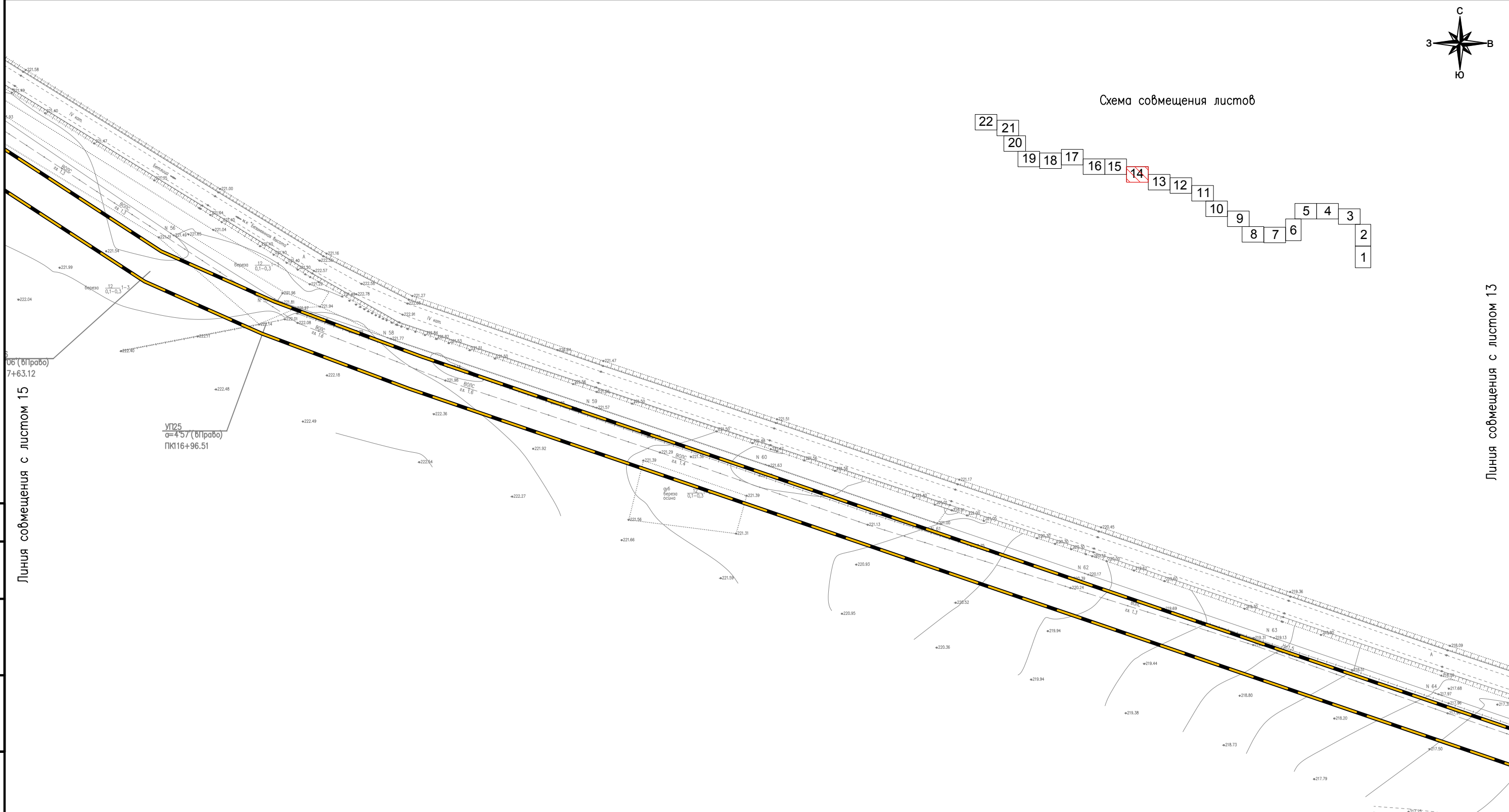
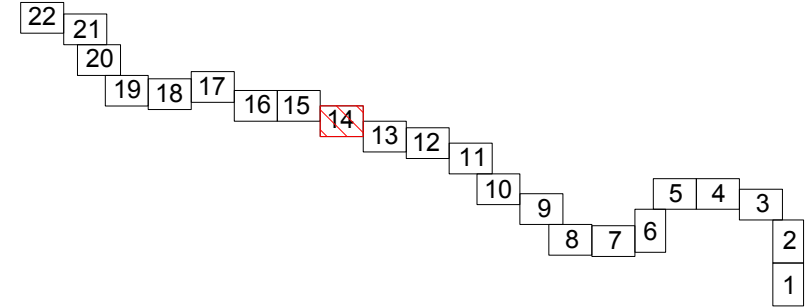


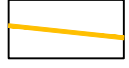
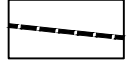
Схема совмещения листов



Линия совмещения с листом 13

Инв. N подл.	Подп. и дата	Взам. инв. N	Согласовано:

Условные обозначения:

-  граница территории, в отношении которой осуществляется подготовка проекта планировки территории
-  граница планируемых элементов планировочной структуры

Изм.	Кол.уч.	Лист	№ док.	Подпись	Дата

14948.ППТ1 – Г.1

Лист
14

Формат А3

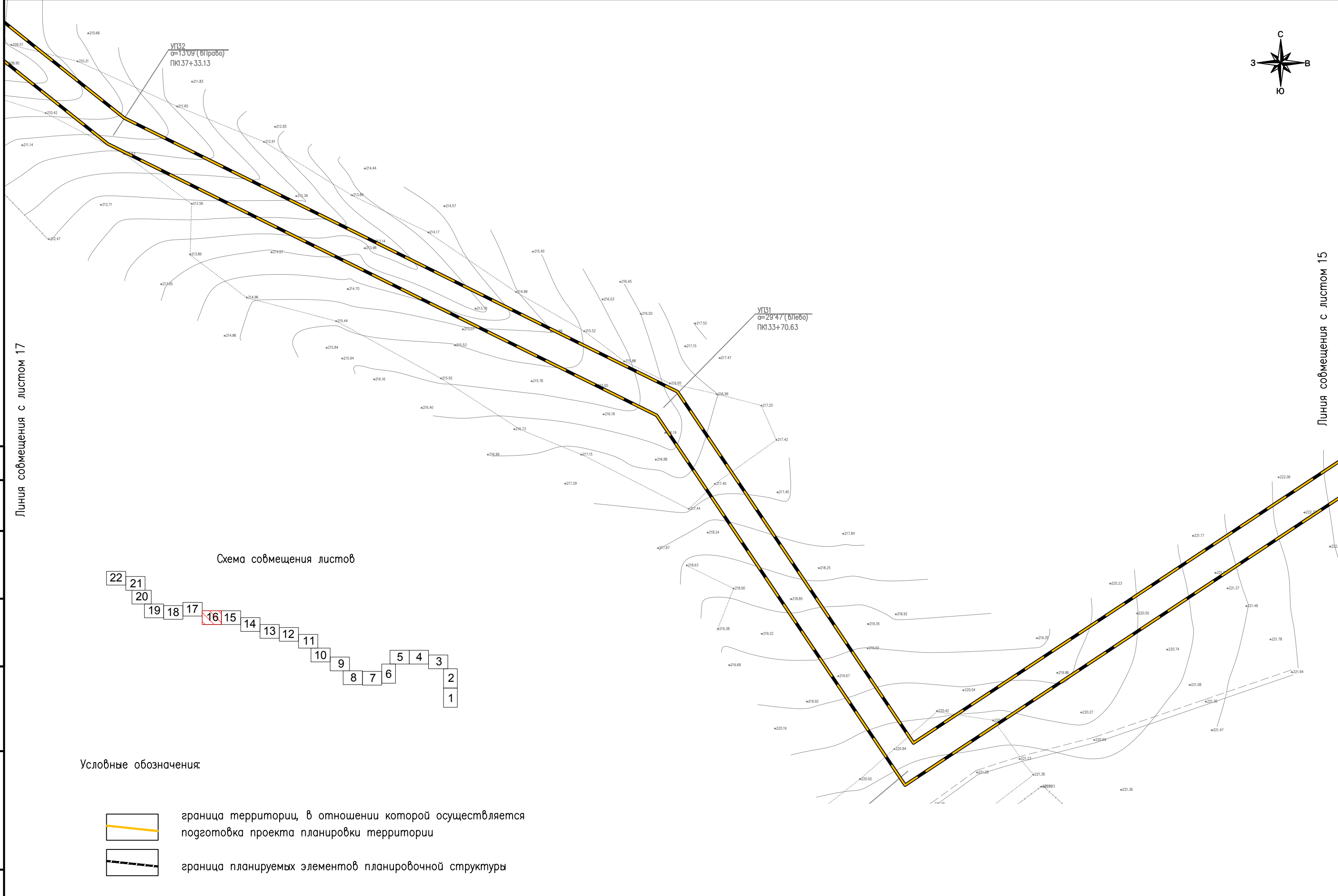
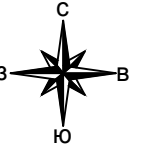
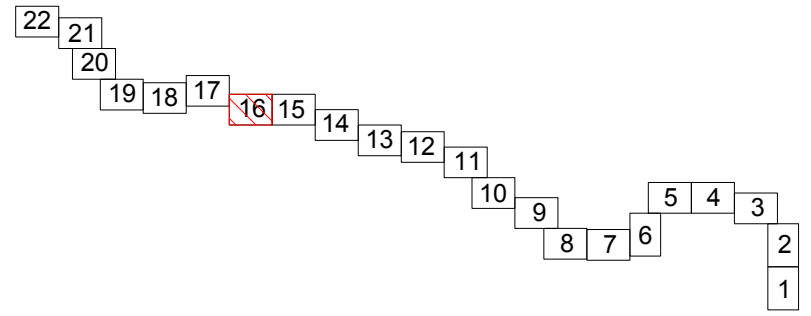




Схема совмещения листов



Условные обозначения:

-  граница территории, в отношении которой осуществляется подготовка проекта планировки территории
-  граница планируемых элементов планировочной структуры

Линия совмещения с листом 17

Линия совмещения с листом 15

Согласовано:	
Взам. инб. N	
Подп. и дата	
Инб. N подл.	

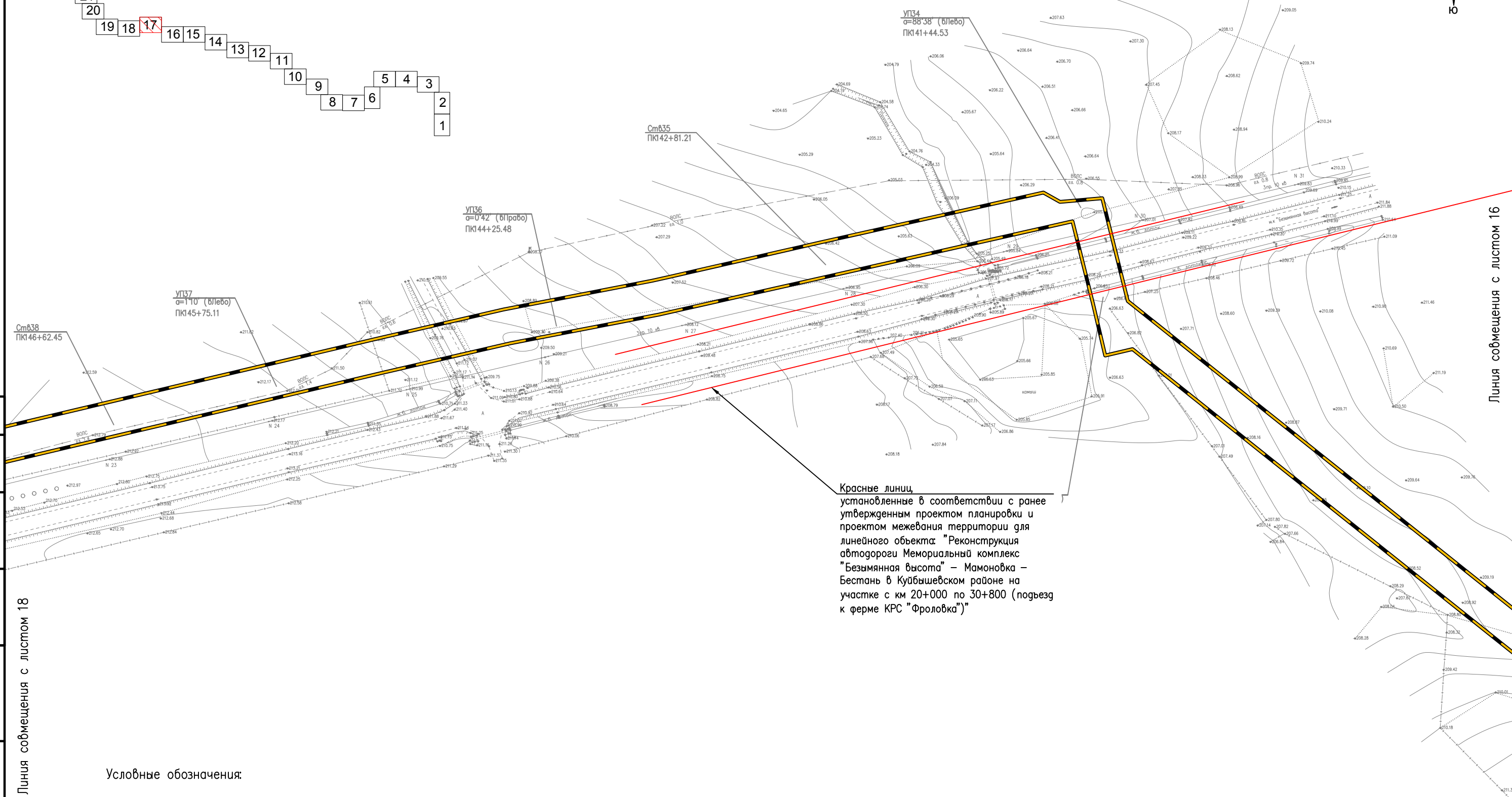
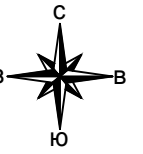
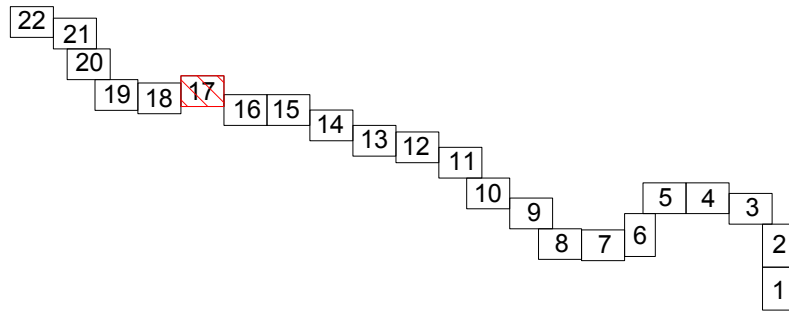
Изм.	Кол.уч.	Лист	№ док.	Подпись	Дата

14948.ППТ1 – Г.1

Лист
16

Формат А3

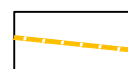


Схема совмещения листов



Инв. N подл.	Подп. и дата	Взам. инв. N	Согласовано:

Линия совмещения с листом 18

Условные обозначения:

-  граница территории, в отношении которой осуществляется подготовка проекта планировки территории
-  граница планируемых элементов планировочной структуры
-  существующие красные линии

Изм.	Колуч.	Лист	№ док.	Подпись	Дата

14948.ППТ1 – Г.1

Лист 17

Формат А3

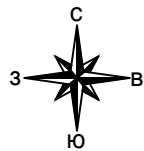
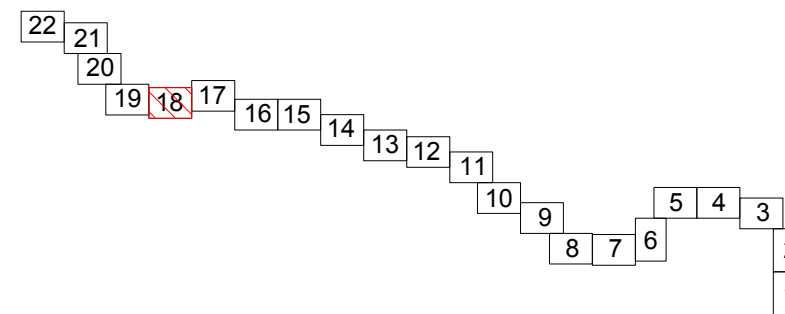
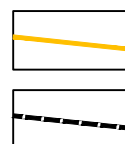
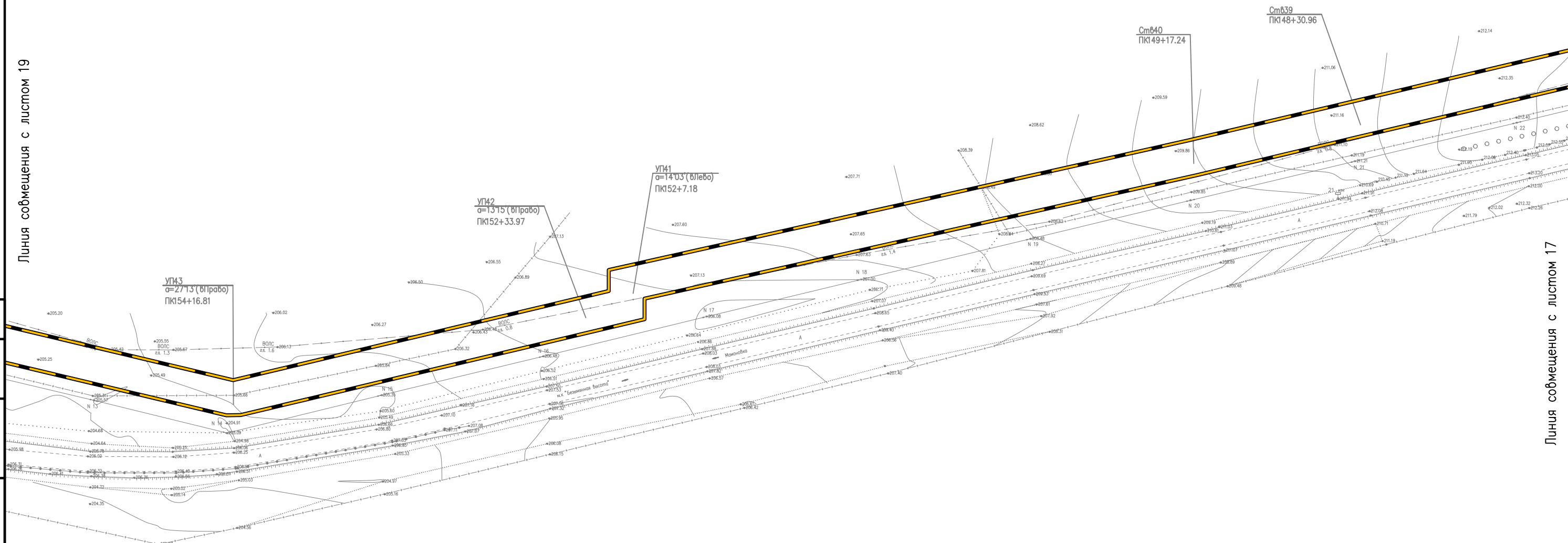


Схема совмещения листов



Линия совмещения с листом 19

Линия совмещения с листом 17



граница территории, в отношении которой осуществляется подготовка проекта планировки территории

граница планируемых элементов планировочной структуры

Согласовано:

Взам. инб. N

Подп. и дата

Инб. N подл.

Изм.	Кол.уч.	Лист	№ док.	Подпись	Дата

14948.ППТ1 – Г.1

Лист

18

Формат А3

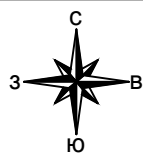
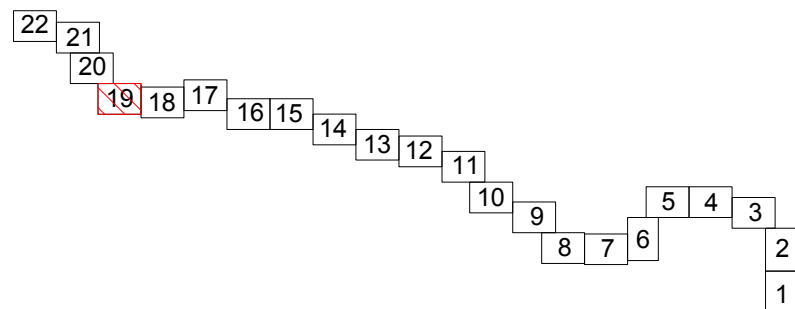


Схема совмещения листов





Линия совмещения с листом 20

Линия совмещения с листом 18

Инв. N подл.	Подп. и дата	Взам. инв. N	Согласовано:

Условные обозначения:

-  граница территории, в отношении которой осуществляется подготовка проекта планировки территории
-  граница планируемых элементов планировочной структуры

Изм.	Кол.уч.	Лист	№ док.	Подпись	Дата

14948.ППТ1 – Г.1

Лист
19

Формат А3

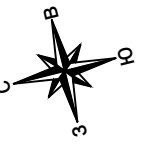
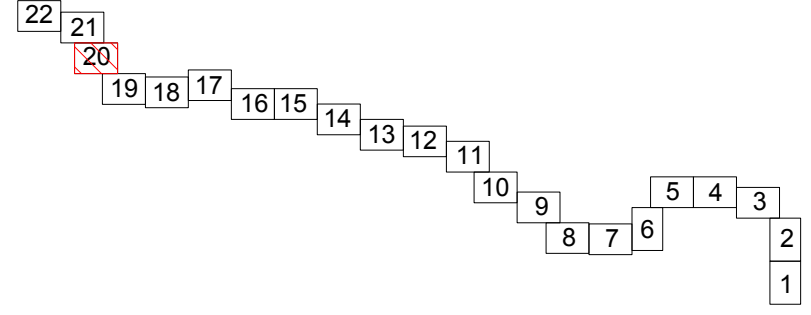



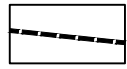
Схема совмещения листов



Линия совмещения с листом 21

Линия совмещения с листом 19

Условные обозначения:

-  граница территории, в отношении которой осуществляется подготовка проекта планировки территории
-  граница планируемых элементов планировочной структуры

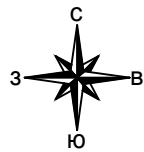
Инв. N подл.	Подп. и дата	Взам. инв. N	Согласовано:

Изм.	Кол.уч.	Лист	№ док.	Подпись	Дата

14948.ППТ1 – Г.1

Лист
20

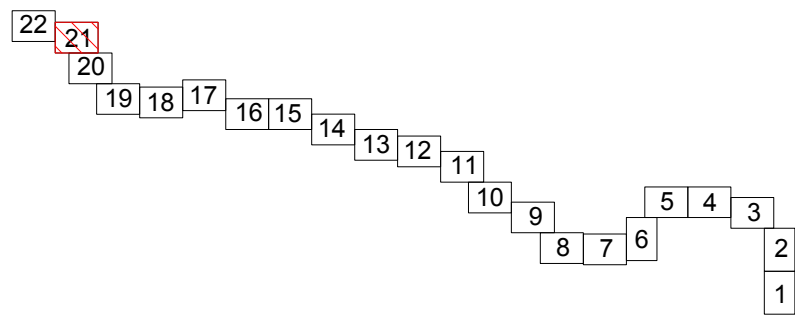
Формат А3



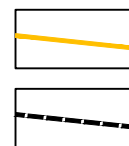
Линия совмещения с листом 20

УГБ0
σ=90°00' (слево)
ПК176+92.90

Схема совмещения листов



Условные обозначения:



— граница территории, в отношении которой осуществляется подготовка проекта планировки территории
- - граница планируемых элементов планировочной структуры

Согласовано:				
Инв. N подл.	Подп. и дата	Взам. инв. N		

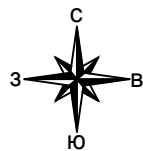
Линия совмещения с листом 22

Изм.	Кол.уч.	Лист	№ док.	Подпись	Дата
------	---------	------	--------	---------	------

14948.ППТ1 – Г.1

Лист
21




Формат А3



Красные линии,
установленные в соответствии с ранее
утвержденным проектом планировки и
проектом межевания территории для
линейного объекта: "Реконструкция
автодороги Мемориальный комплекс
"Безымянная высота" – Мамоновка –
Бестань в Куйбышевском районе на
участке с км 20+000 по 30+800 (подъезд
к ферме КРС "Фроловка")"



Условные обозначения:

-  граница территории, в отношении которой осуществляется подготовка проекта планировки территории
-  граница планируемых элементов планировочной структуры
-  существующие красные линии

Инв. N подл.	Подп. и дата	Взам. инв. N	Согласовано:

Изм.	Кол.уч.	Лист	Ндок.	Подпись	Дата

14948.ППТ1 – Г.1

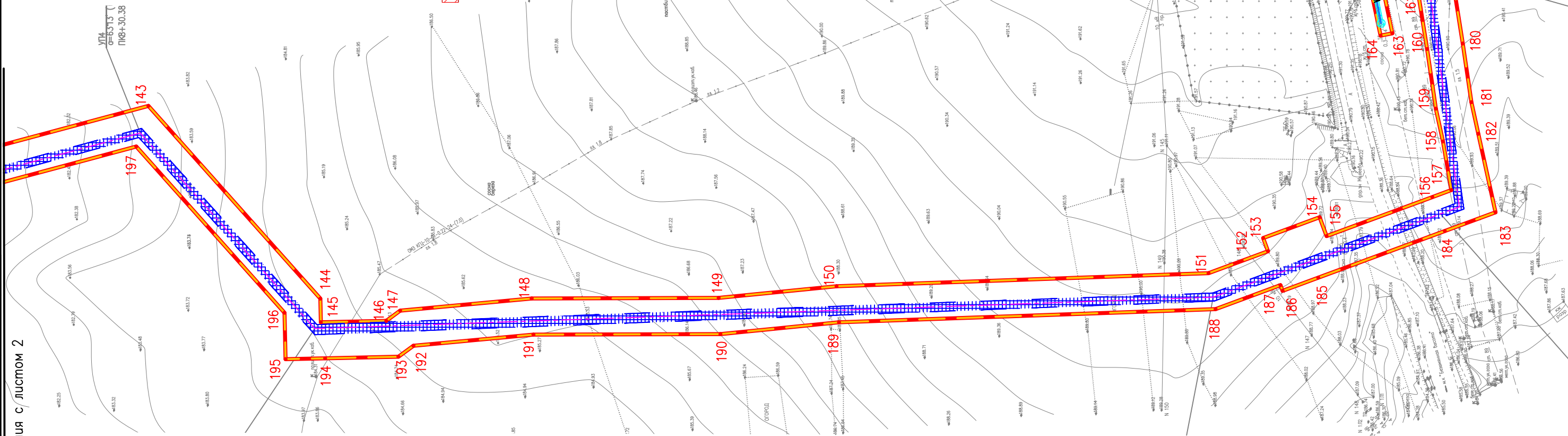
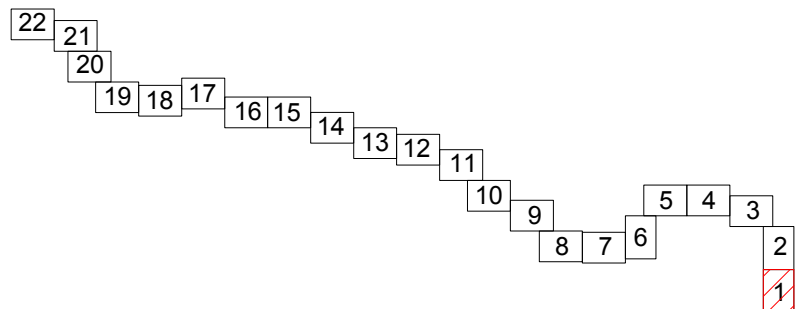
Лист
22

Формат А3

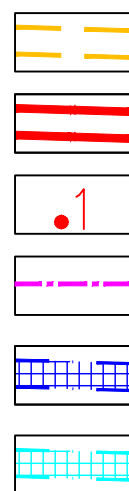


Калужская область
Куйбышевский район

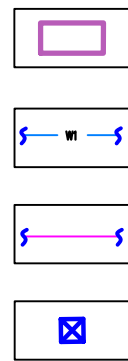
Схема совмещения листов



Условные обозначения:



- граница территории, в отношении которой осуществляется подготовка проекта планировки территории
- граница зоны планируемого размещения линейного объекта
- 1 номер характерной точки границы зоны планируемого размещения линейного объекта
- ось планируемого линейного объекта
- граница зоны с особыми условиями использования территорий, подлежащая установлению в связи с размещением линейного объекта (охранная зона газораспределительных сетей)
- граница зоны с особыми условиями использования территорий, подлежащая установлению в связи с размещением линейного объекта (охранная зона электросетевого хозяйства)



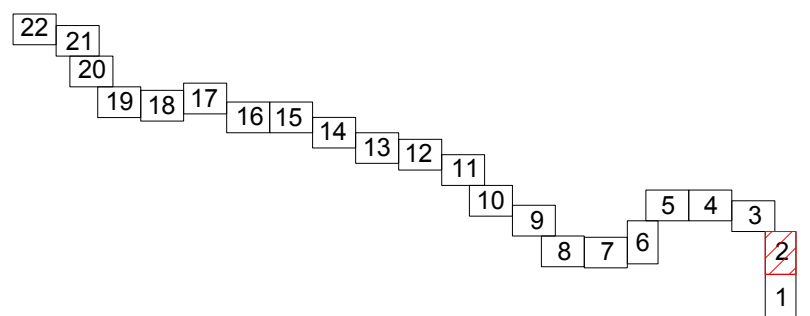
- проектируемый ГРПШ
- проектируемый кабель до 1 кВ в земле в траншее
- проектируемый горизонтальный заземлитель контура заземления в земле в траншее
- проектируемый молниеприемник

Согласовано:	
Взам. инб. N	
Подп. и дата	
Инб. N подл.	

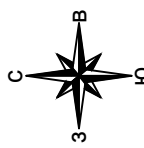
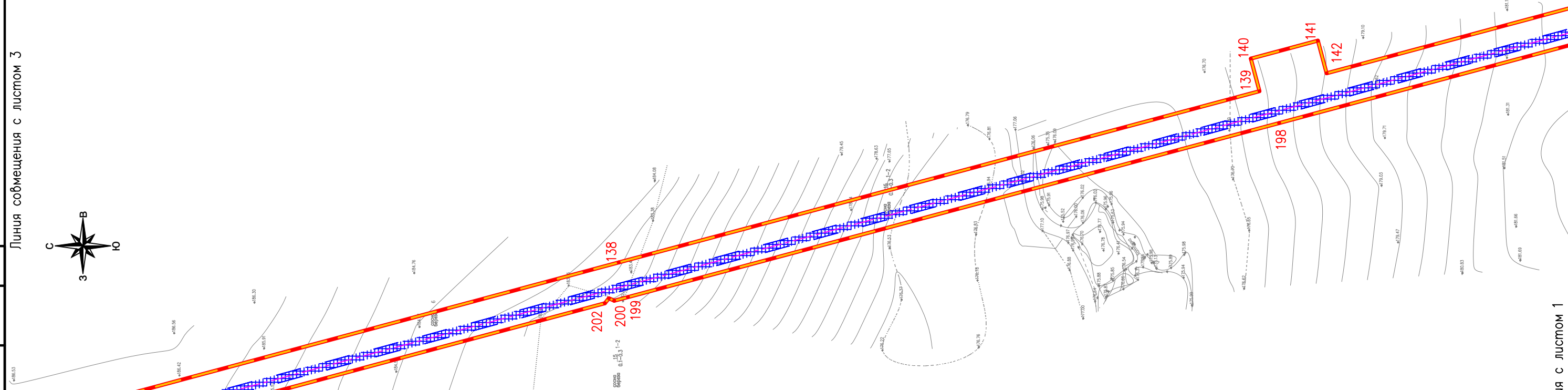
Линия совмещения с листом 2

					14948. ПП1 – Г.2				
					«Газопровод межпоселковый от дер. Милеево к дер. Высокое, дер. Городец – дер. Мамоновка Куйбышевского района Калужской области»				
Изм.	Колуч.	Лист	№ док.	Подпись	Дата	Проект планировки территории. Графическая часть	Стадия	Лист	Листов
									1
Разраб.	Овсянникова				21.01.21	Чертеж границ зон планируемого размещения линейного объекта М 1:2000	АО «ГАЗПРОЕКТИНЖИНИРИНГ» Формат А3		
Пров.	Гладнева				21.01.21				





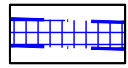
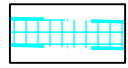
Схема совмещения листов



Линия совмещения с листом 3



Условные обозначения:

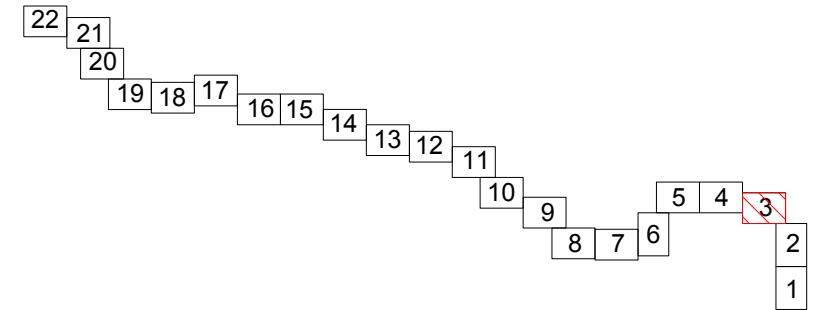
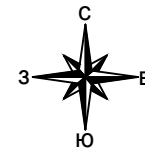
-  граница территории, в отношении которой осуществляется подготовка проекта планировки территории
-  граница зоны планируемого размещения линейного объекта
-  номер характерной точки границы зоны планируемого размещения линейного объекта
-  ось планируемого линейного объекта
-  граница зоны с особыми условиями использования территорий, подлежащая установлению в связи с размещением линейного объекта (охранная зона газораспределительных сетей)
-  граница зоны с особыми условиями использования территорий, подлежащая установлению в связи с размещением линейного объекта (охранная зона электросетевого хозяйства)

Линия совмещения с листом 1

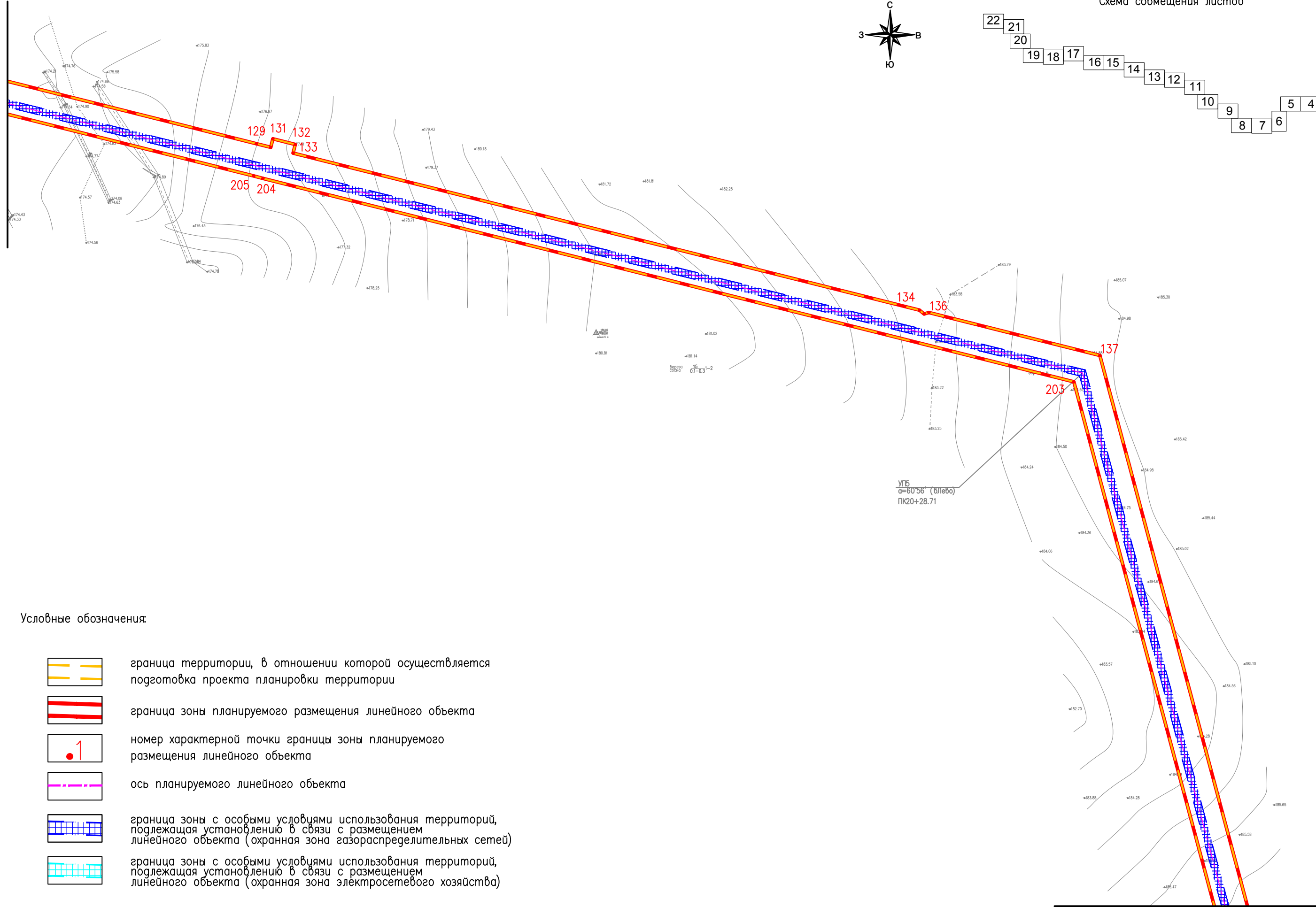
Инв. N подл.	Подп. и дата	Взам. инв. N	Согласовано:

Изм.	Колуч.	Лист	Н док.	Подпись	Дата




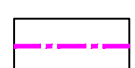
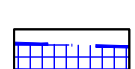

14948. ППТ1 – Г.2



Линия совмещения с листом 4



Условные обозначения:

-  граница территории, в отношении которой осуществляется подготовка проекта планировки территории
-  граница зоны планируемого размещения линейного объекта
-  номер характерной точки границы зоны планируемого размещения линейного объекта
-  ось планируемого линейного объекта
-  граница зоны с особыми условиями использования территорий, подлежащая установлению в связи с размещением линейного объекта (охранная зона газораспределительных сетей)
-  граница зоны с особыми условиями использования территорий, подлежащая установлению в связи с размещением линейного объекта (охранная зона электросетевого хозяйства)

Линия совмещения с листом 2

Согласовано:	
Взам. инб. N	
Подп. и дата	
Инб. N подл.	

Изм.	Кол.уч.	Лист	№ док.	Подпись	Дата

14948. ППТ1 – Г.2

Лист
3

Формат А3

Линия совмещения с листом 5

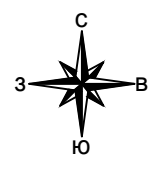
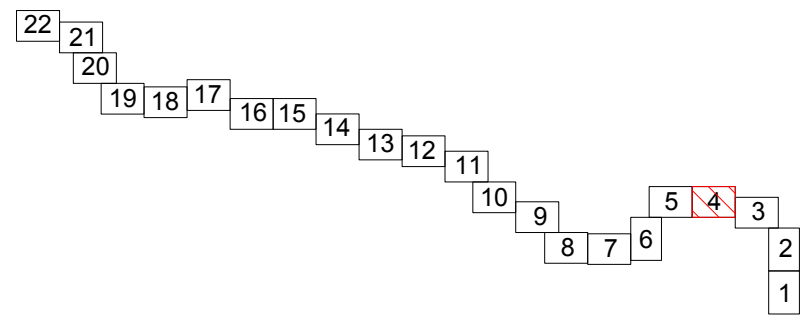
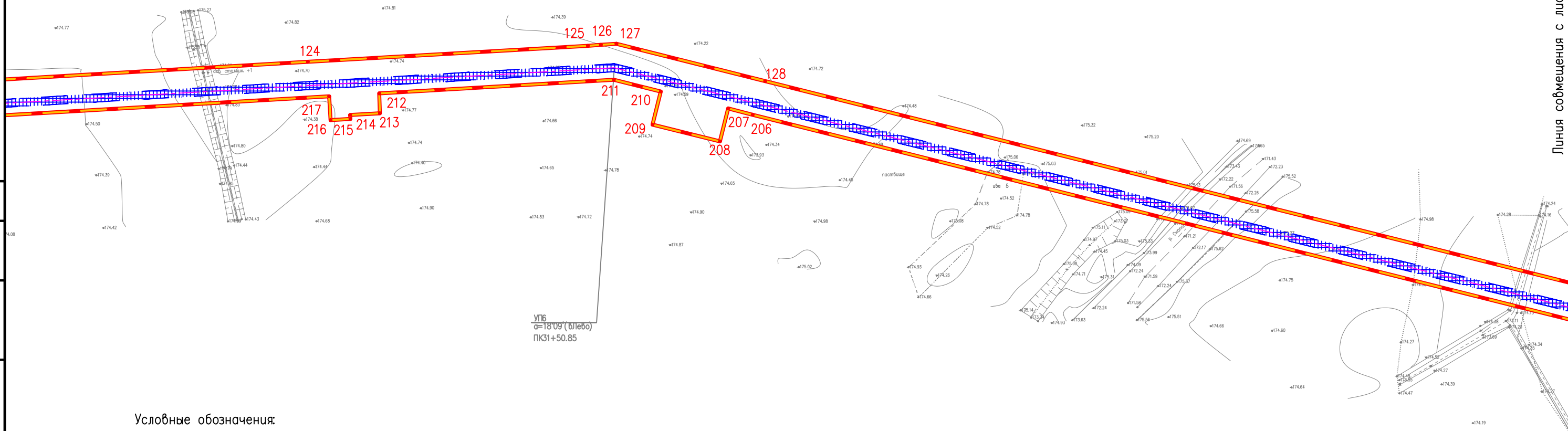





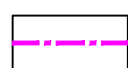
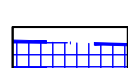

Схема совмещения листов



Линия совмещения с листом 3



Условные обозначения:

-  граница территории, в отношении которой осуществляется подготовка проекта планировки территории
-  граница зоны планируемого размещения линейного объекта
-  номер характерной точки границы зоны планируемого размещения линейного объекта
-  ось планируемого линейного объекта
-  граница зоны с особыми условиями использования территорий, подлежащая установлению в связи с размещением линейного объекта (охранная зона газораспределительных сетей)
-  граница зоны с особыми условиями использования территорий, подлежащая установлению в связи с размещением линейного объекта (охранная зона электросетевого хозяйства)

Согласовано:	
Взам. инб. N	
Подп. и дата	
Инб. N подл.	

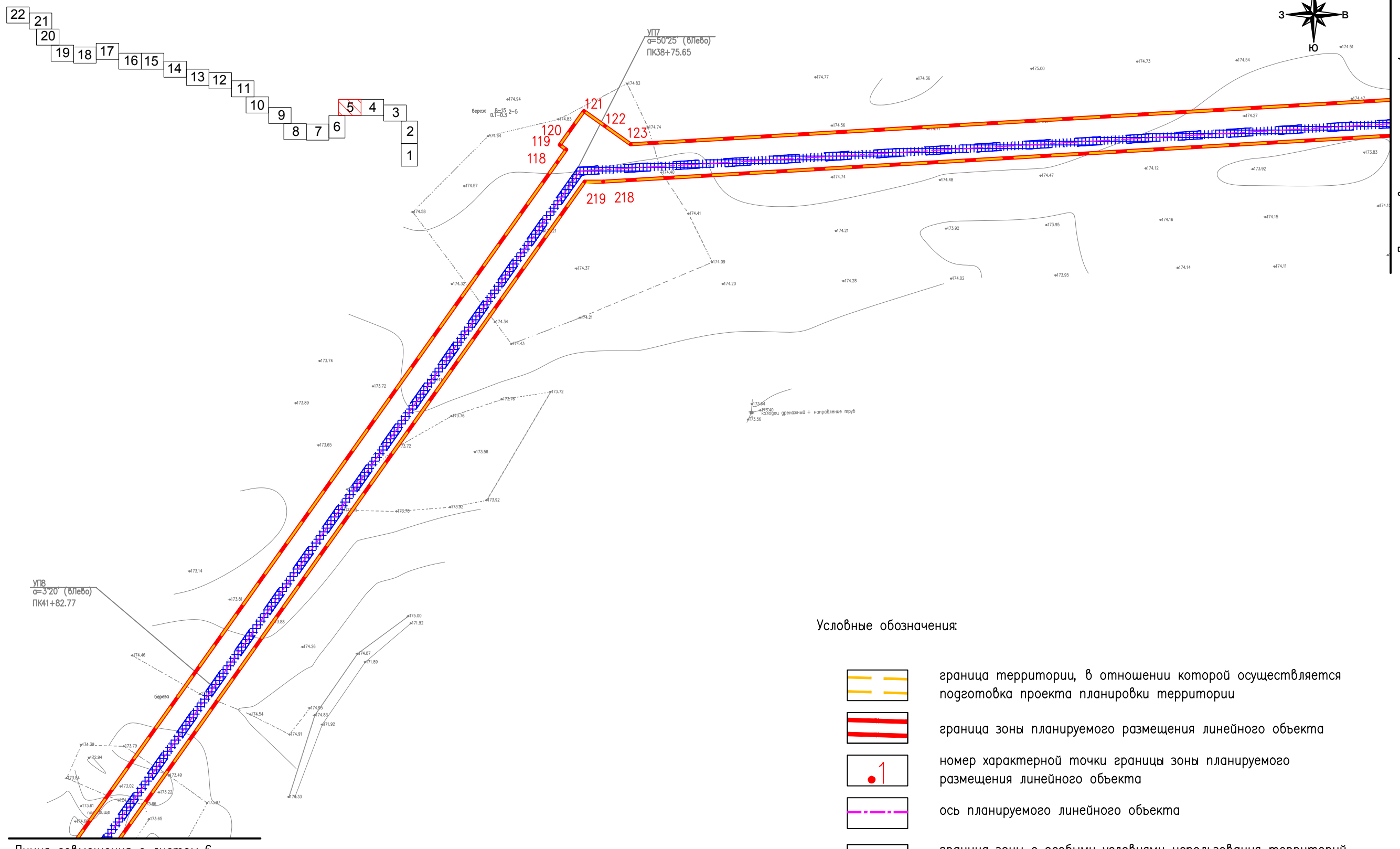
Изм.	Кол.уч.	Лист	№ док.	Подпись	Дата

14948. ППТ1 – Г.2

Лист
4

Формат А3



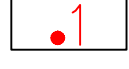


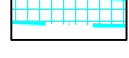
Схема совмещения листов



Линия совмещения с листом 4

Линия совмещения с листом 6

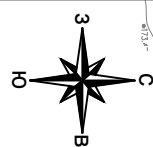
Условные обозначения:

-  граница территории, в отношении которой осуществляется подготовка проекта планировки территории
-  граница зоны планируемого размещения линейного объекта
-  номер характерной точки границы зоны планируемого размещения линейного объекта
-  ось планируемого линейного объекта
-  граница зоны с особыми условиями использования территорий, подлежащая установлению в связи с размещением линейного объекта (охранная зона газораспределительных сетей)
-  граница зоны с особыми условиями использования территорий, подлежащая установлению в связи с размещением линейного объекта (охранная зона электросетевого хозяйства)

Согласовано:	
Взам. инб. N	
Подп. и дата	
Инб. N подл.	

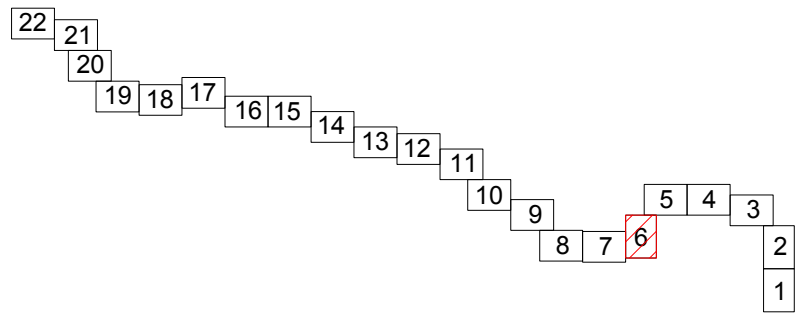
Изм.	Колуч.	Лист	№ док.	Подпись	Дата

14948. ППТ1 – Г.2



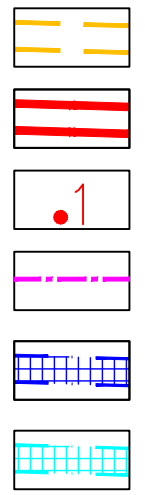
Линия совмещения с листом 7

Схема совмещения листов



ЛПЗ
№ 1/26 (отправ)
ПК50+65.41

Условные обозначения:



- граница территории, в отношении которой осуществляется подготовка проекта планировки территории
- граница зоны планируемого размещения линейного объекта
- номер характерной точки границы зоны планируемого размещения линейного объекта
- ось планируемого линейного объекта
- граница зоны с особыми условиями использования территорий, подлежащая установлению в связи с размещением линейного объекта (охранная зона газораспределительных сетей)
- граница зоны с особыми условиями использования территорий, подлежащая установлению в связи с размещением линейного объекта (охранная зона электросетевого хозяйства)

Линия совмещения с листом 5

Инв. N подл.	Подп. и дата	Взам. инв. N	Согласовано:

Изм.	Кол.уч.	Лист	№ док.	Подпись	Дата

14948. ППТ1 – Г.2

Формат А3

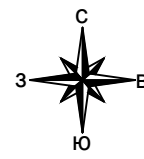
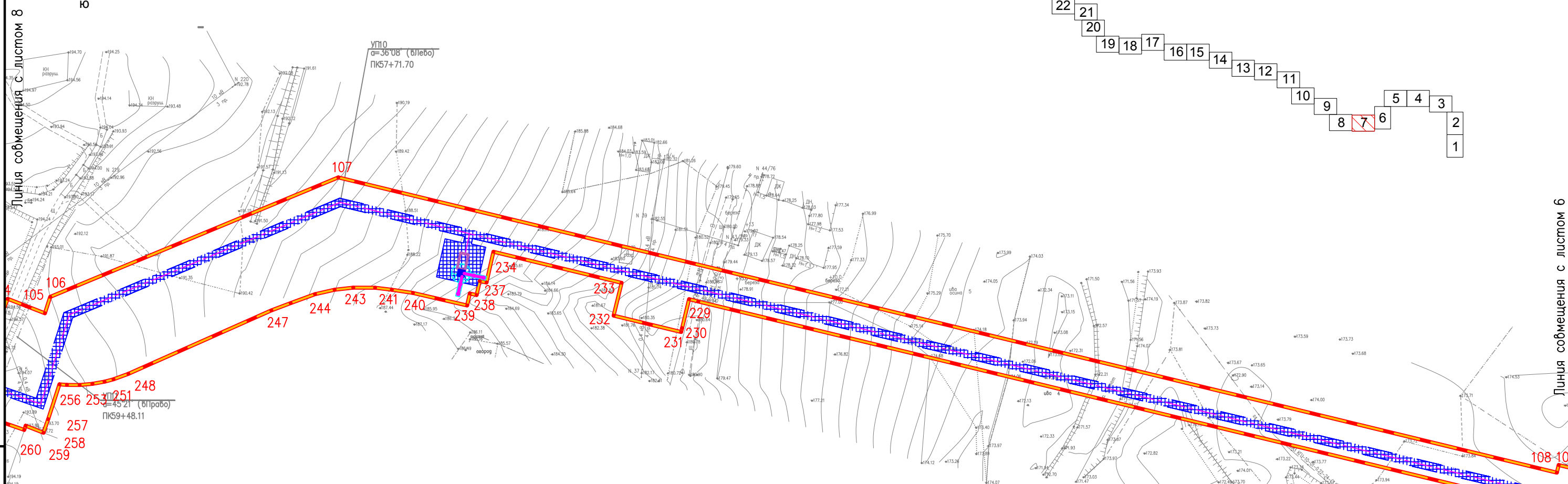
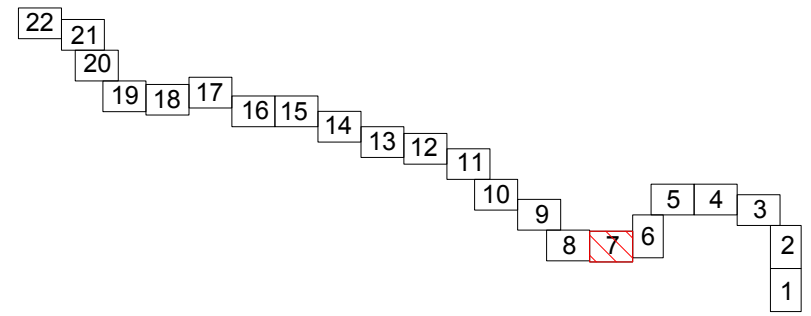



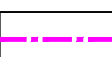




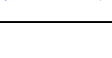



Схема совмещения листов



Условные обозначения:

-  граница территории, в отношении которой осуществляется подготовка проекта планировки территории
-  граница зоны планируемого размещения линейного объекта
-  номер характерной точки границы зоны планируемого размещения линейного объекта
-  ось планируемого линейного объекта
-  граница зоны с особыми условиями использования территорий, подлежащая установлению в связи с размещением линейного объекта (охранная зона газораспределительных сетей)
-  граница зоны с особыми условиями использования территорий, подлежащая установлению в связи с размещением линейного объекта (охранная зона электросетевого хозяйства)
-  проектируемый ГРПШ
-  проектируемый кабель до 1 кВ в земле в траншее
-  проектируемый горизонтальный заземлитель контура заземления в земле в траншее
-  проектируемый молниеприемник

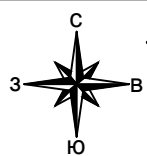
Инв. N подл.	Подп. и дата	Взам. инв. N	Согласовано:

Изм.	Кол.уч.	Лист	№ док.	Подпись	Дата

14948. ППТ1 – Г.2

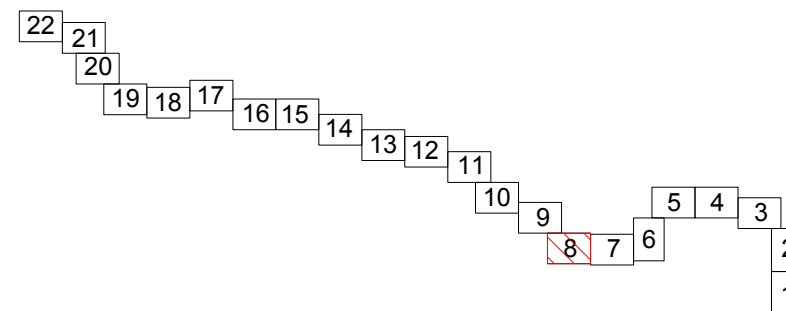
Лист
7

Формат А3










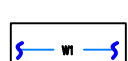


Линия совмещения с листом 9

Схема совмещения листов



Линия совмещения с листом 7

Условные обозначения:

-  граница территории, в отношении которой осуществляется подготовка проекта планировки территории
-  граница зоны планируемого размещения линейного объекта
-  номер характерной точки границы зоны планируемого размещения линейного объекта
-  ось планируемого линейного объекта
-  граница зоны с особыми условиями использования территорий, подлежащая установлению в связи с размещением линейного объекта (охранная зона газораспределительных сетей)
-  граница зоны с особыми условиями использования территорий, подлежащая установлению в связи с размещением линейного объекта (охранная зона электросетевого хозяйства)
-  проектируемый ГРПШ
-  проектируемый кабель до 1 кВ в земле в траншее
-  проектируемый горизонтальный заземлитель контура заземления в земле в траншее
-  проектируемый молниеприемник

Согласовано:	
Взам. инб. N	
Подп. и дата	
Инб. N подл.	

Изм.	Колуч.	Лист	№ док.	Подпись	Дата	14948. ППТ1 – Г.2	Лист 8

Формат А3

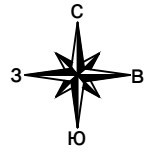
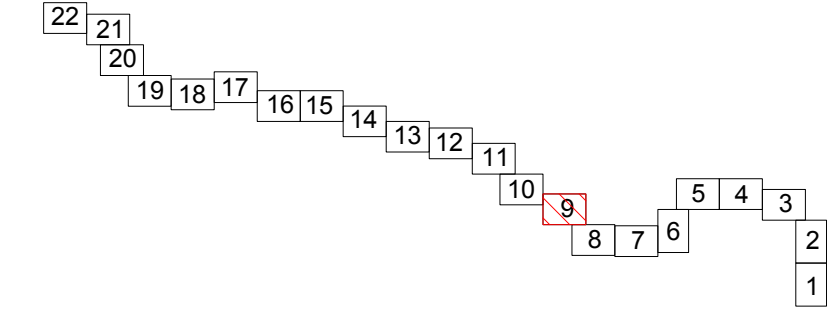
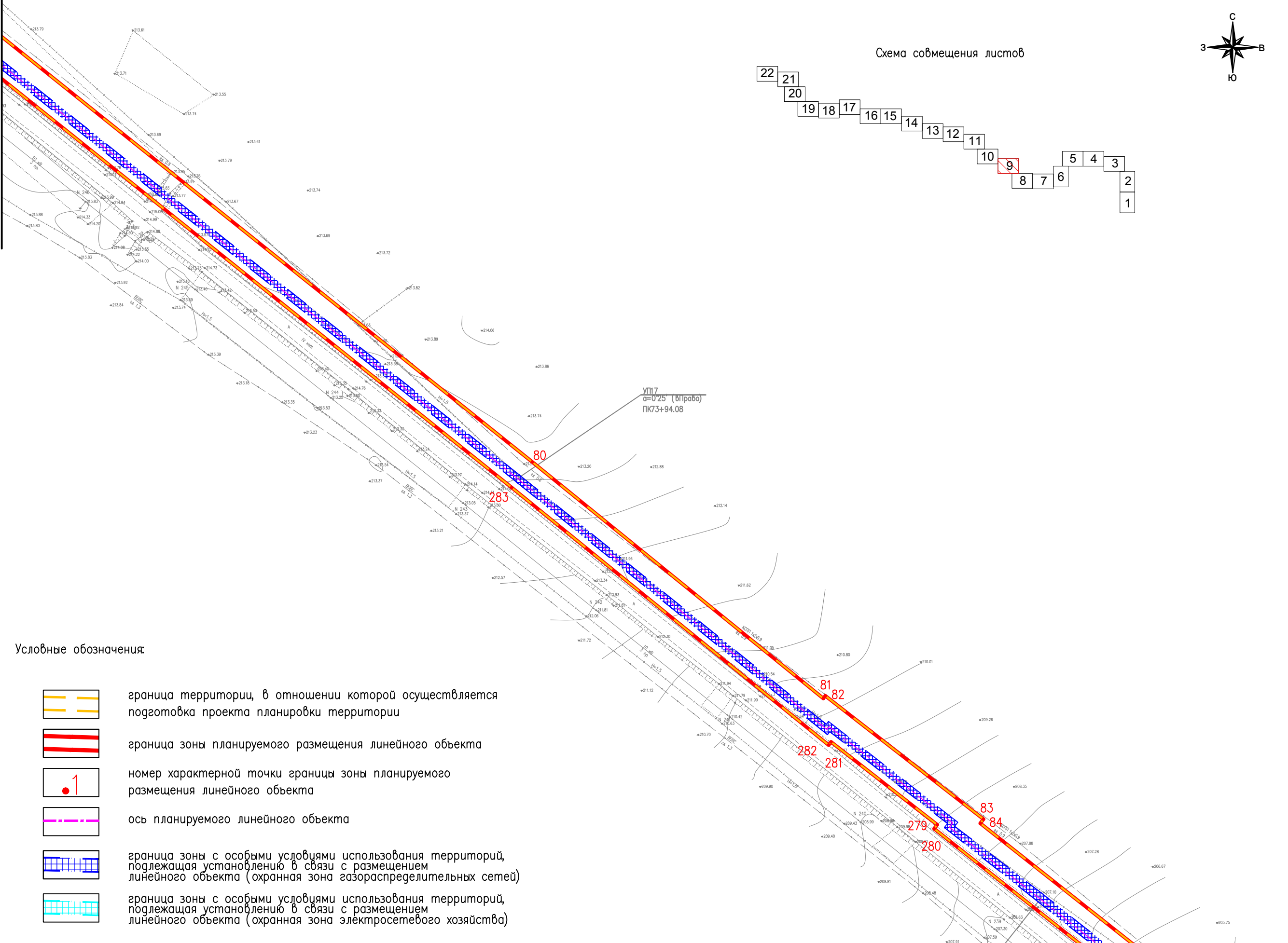





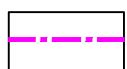


Схема совмещения листов



Линия совмещения с листом 10



Условные обозначения:

-  граница территории, в отношении которой осуществляется подготовка проекта планировки территории
-  граница зоны планируемого размещения линейного объекта
-  номер характерной точки границы зоны планируемого размещения линейного объекта
-  ось планируемого линейного объекта
-  граница зоны с особыми условиями использования территорий, подлежащая установлению в связи с размещением линейного объекта (охранная зона газораспределительных сетей)
-  граница зоны с особыми условиями использования территорий, подлежащая установлению в связи с размещением линейного объекта (охранная зона электросетевого хозяйства)

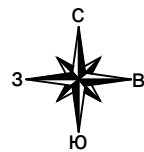
Согласовано:	
Взам. инб. N	
Подп. и дата	
Инб. N подл.	

Изм.	Кол.уч.	Лист	№ док.	Подпись	Дата

14948.ППТ1 – Г.2

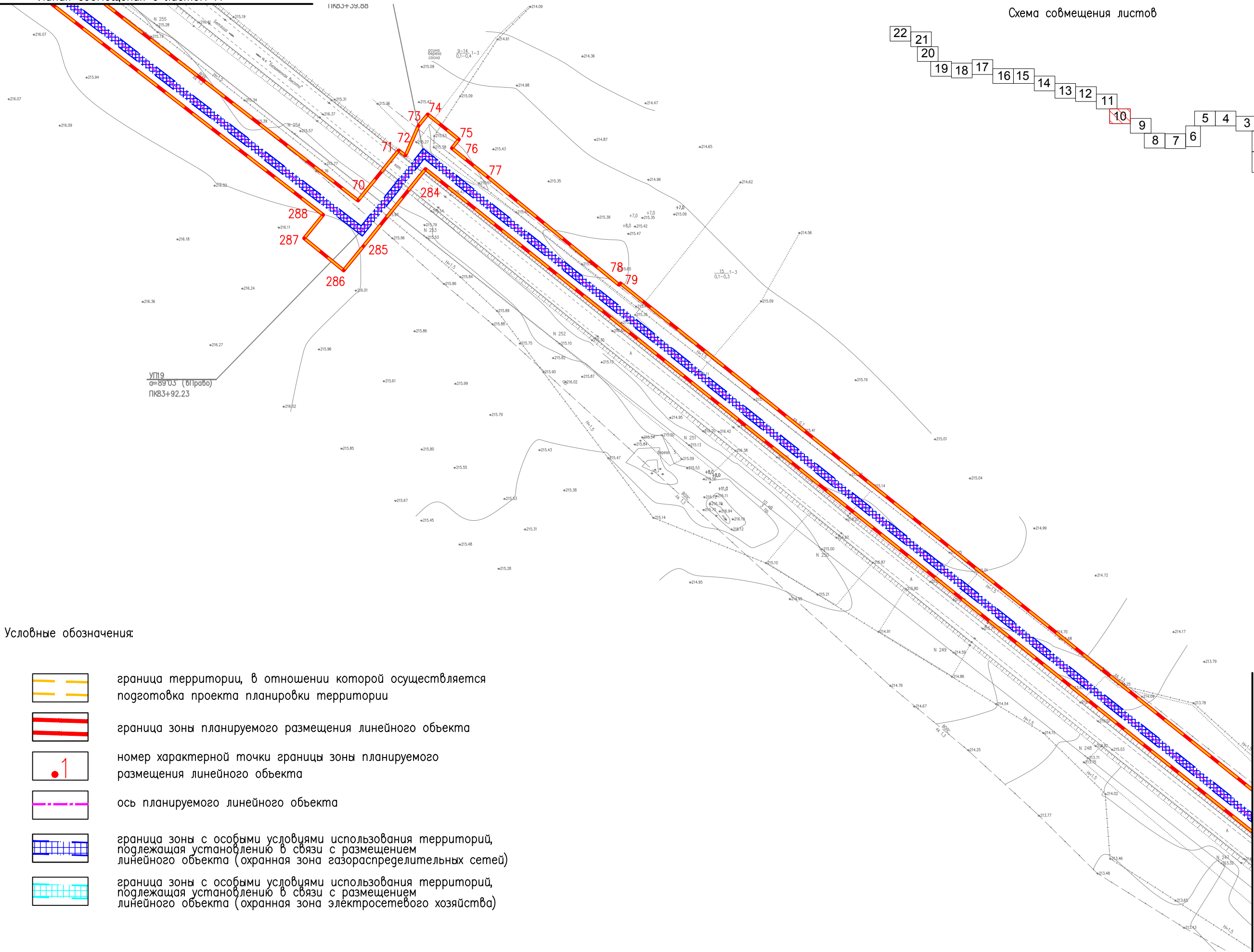
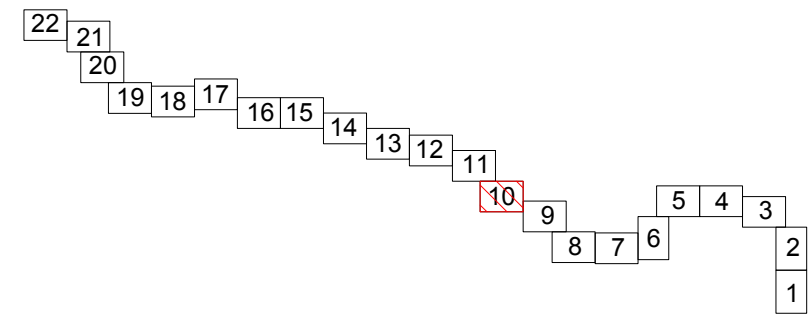
Лист
9

Формат А3





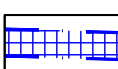
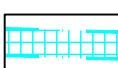


Линия совмещения с листом 11

Схема совмещения листов



Условные обозначения:

-  граница территории, в отношении которой осуществляется подготовка проекта планировки территории
-  граница зоны планируемого размещения линейного объекта
-  номер характерной точки границы зоны планируемого размещения линейного объекта
-  ось планируемого линейного объекта
-  граница зоны с особыми условиями использования территорий, подлежащая установлению в связи с размещением линейного объекта (охранная зона газораспределительных сетей)
-  граница зоны с особыми условиями использования территорий, подлежащая установлению в связи с размещением линейного объекта (охранная зона электросетевого хозяйства)

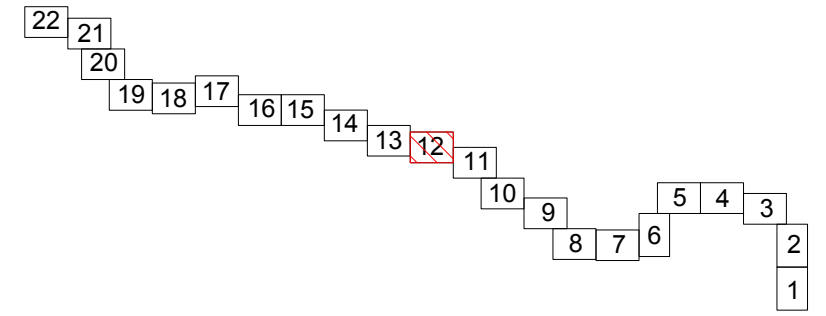
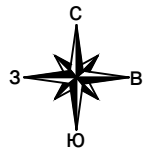
Согласовано:	
Взам. инб. N	
Подп. и дата	
Инб. N подл.	

Изм.	Колуч.	Лист	№ док.	Подпись	Дата

14948. ППТ1 – Г.2

Формат А3

Лист
10









Линия совмещения с листом 13

Линия совмещения с листом 11

Инв. N подл.	Подп. и дата	Взам. инв. N	Согласовано:

Условные обозначения:

-  граница территории, в отношении которой осуществляется подготовка проекта планировки территории
-  граница зоны планируемого размещения линейного объекта
-  номер характерной точки границы зоны планируемого размещения линейного объекта
-  ось планируемого линейного объекта
-  граница зоны с особыми условиями использования территорий, подлежащая установлению в связи с размещением линейного объекта (охранная зона газораспределительных сетей)
-  граница зоны с особыми условиями использования территорий, подлежащая установлению в связи с размещением линейного объекта (охранная зона электросетевого хозяйства)

Изм.	Кол.уч.	Лист	№ док.	Подпись	Дата

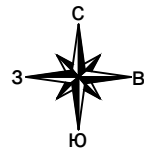
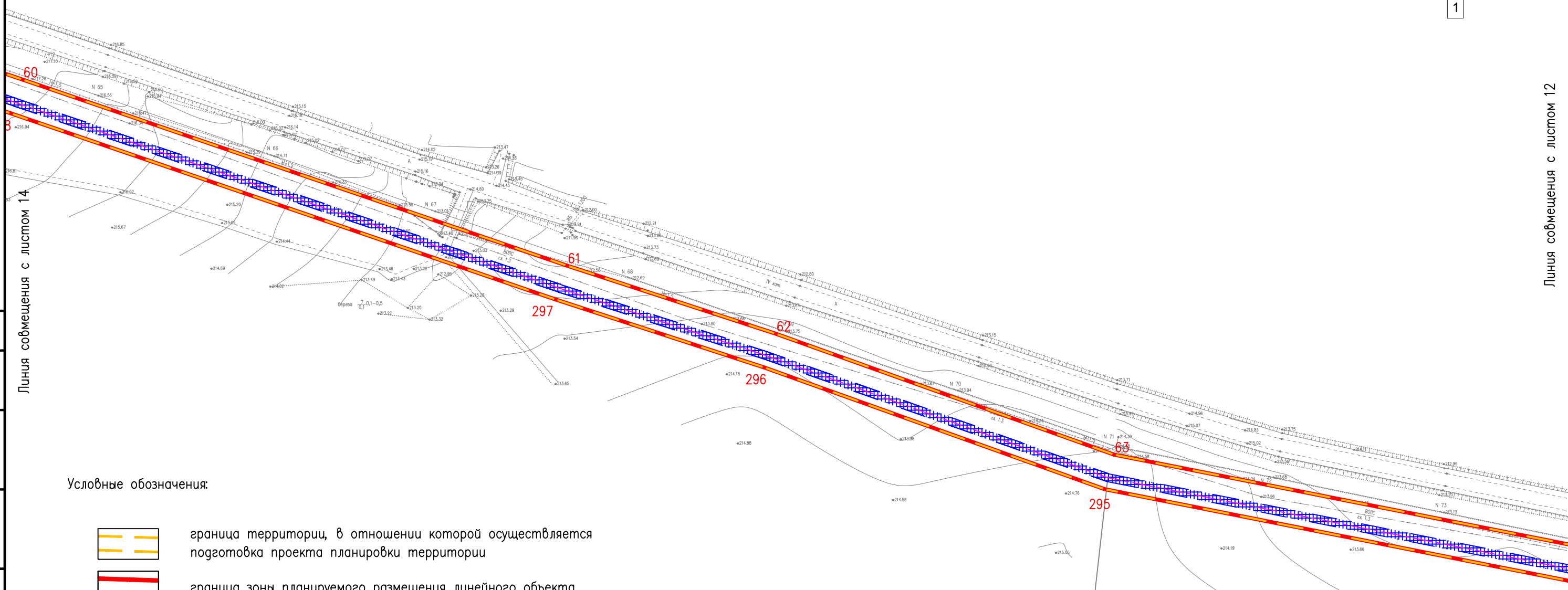
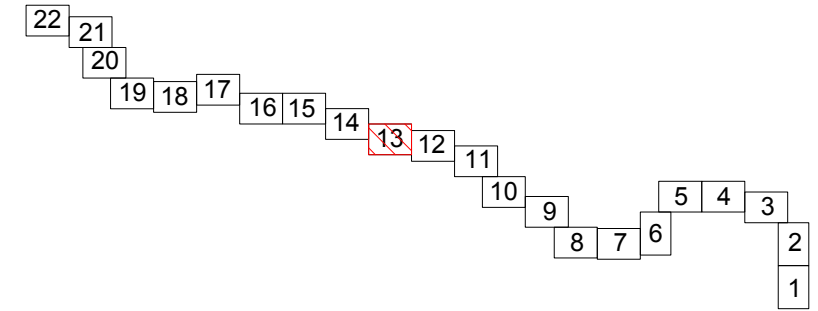








Схема совмещения листов



Условные обозначения:

-  граница территории, в отношении которой осуществляется подготовка проекта планировки территории
-  граница зоны планируемого размещения линейного объекта
-  номер характерной точки границы зоны планируемого размещения линейного объекта
-  ось планируемого линейного объекта
-  граница зоны с особыми условиями использования территорий, подлежащая установлению в связи с размещением линейного объекта (охранная зона газораспределительных сетей)
-  граница зоны с особыми условиями использования территорий, подлежащая установлению в связи с размещением линейного объекта (охранная зона электросетевого хозяйства)

Согласовано:	
Взам. инб. N	
Подп. и дата	
Инб. N подл.	

Линия совмещения с листом 14

Линия совмещения с листом 12

Изм.	Кол.уч.	Лист	№ док.	Подпись	Дата

14948.ППТ1 – Г.2

Лист
13

Формат А3

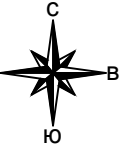
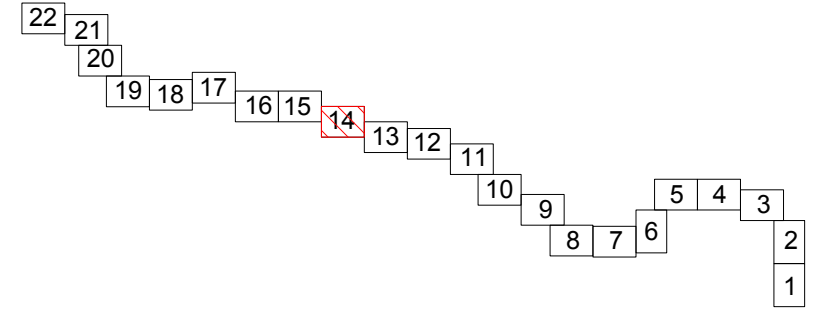
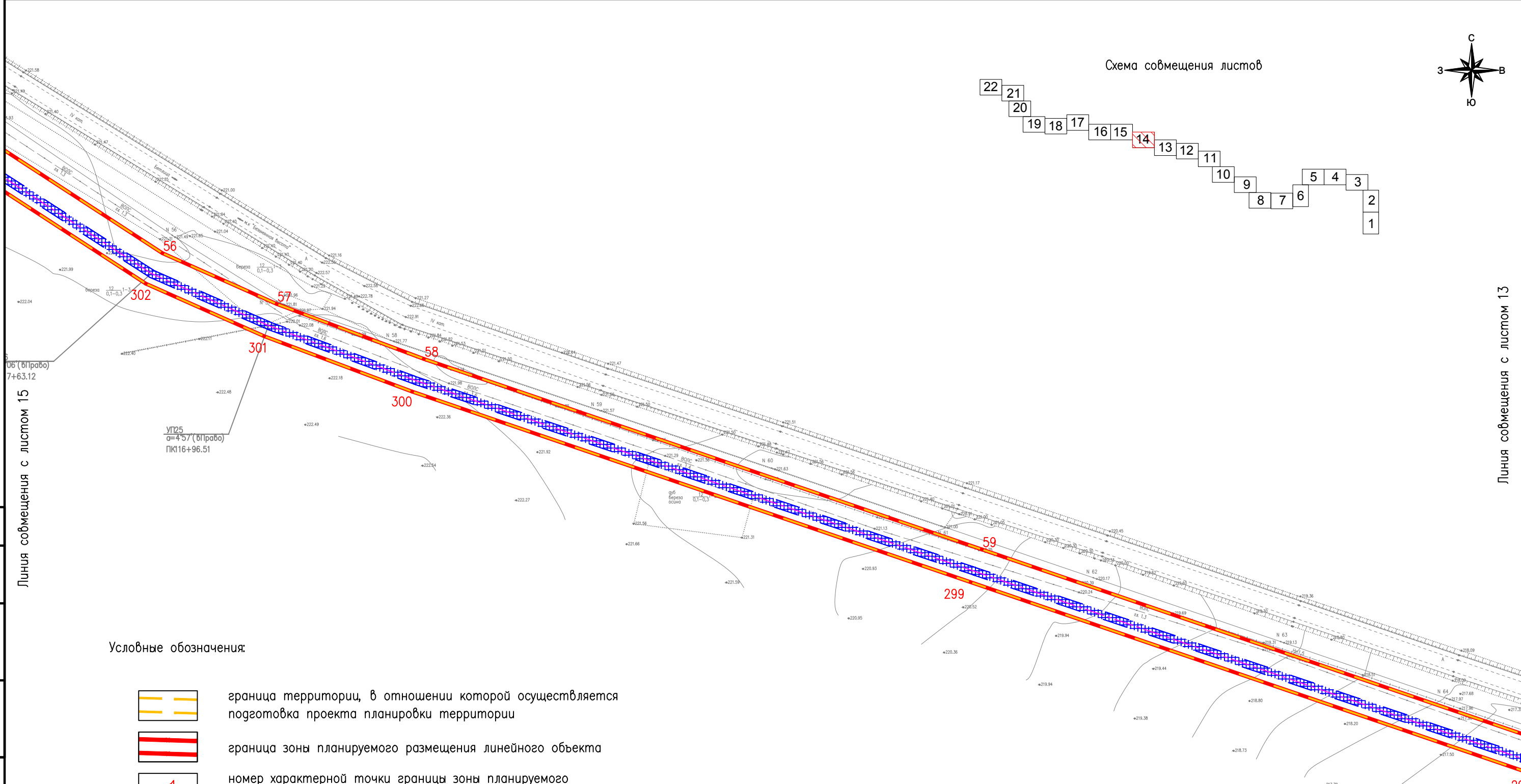








Схема совмещения листов



Линия совмещения с листом 13



Условные обозначения:

-  граница территории, в отношении которой осуществляется подготовка проекта планировки территории
-  граница зоны планируемого размещения линейного объекта
-  номер характерной точки границы зоны планируемого размещения линейного объекта
-  ось планируемого линейного объекта
-  граница зоны с особыми условиями использования территорий, подлежащая установлению в связи с размещением линейного объекта (охранная зона газораспределительных сетей)
-  граница зоны с особыми условиями использования территорий, подлежащая установлению в связи с размещением линейного объекта (охранная зона электросетевого хозяйства)

Согласовано:	
Взам. инб. N	
Подп. и дата	
Инб. N подл.	

Изм.	Кол.уч.	Лист	№ док.	Подпись	Дата

14948. ППТ1 – Г.2

Лист
14

Формат А3

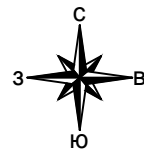
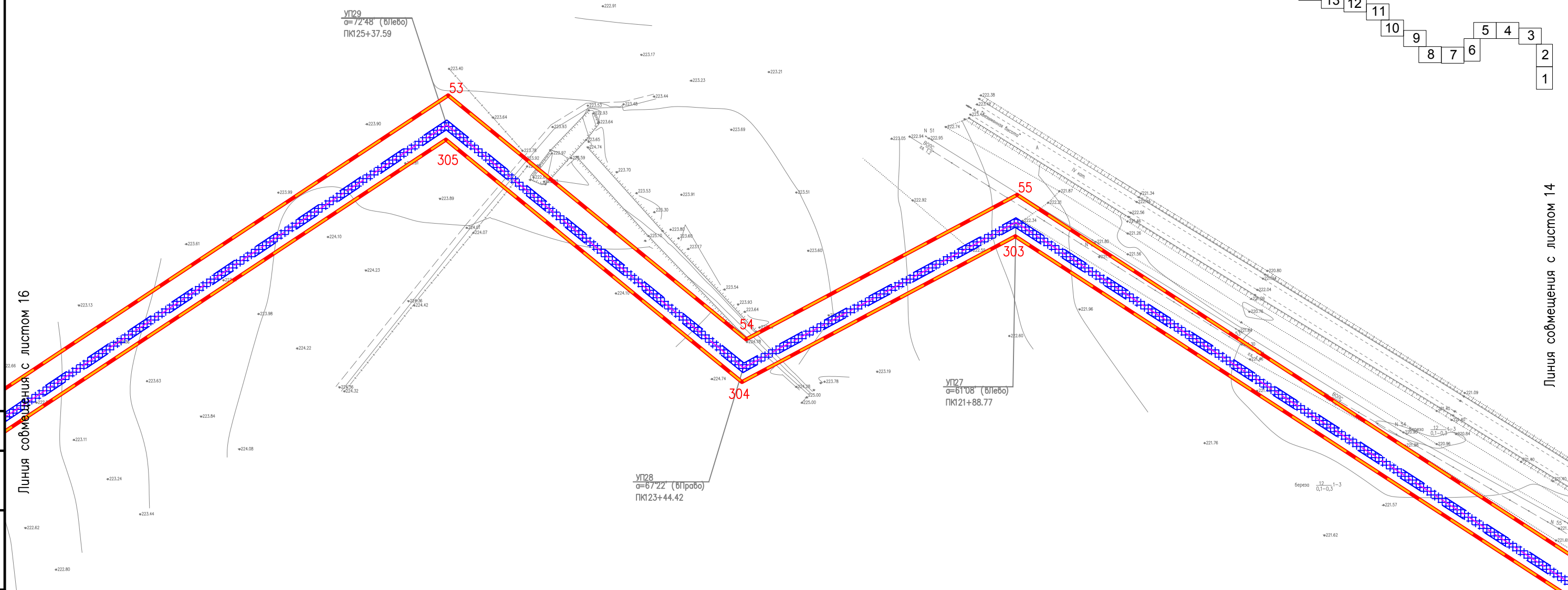
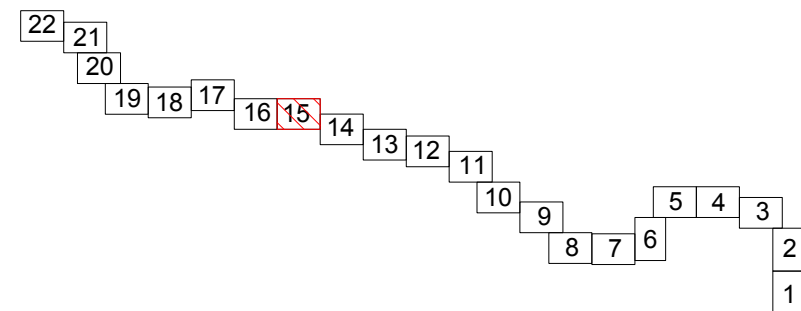




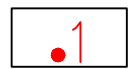
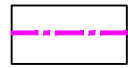


Схема совмещения листов



Линия совмещения с листом 16

Линия совмещения с листом 14

Условные обозначения:

-  граница территории, в отношении которой осуществляется подготовка проекта планировки территории
-  граница зоны планируемого размещения линейного объекта
-  номер характерной точки границы зоны планируемого размещения линейного объекта
-  ось планируемого линейного объекта
-  граница зоны с особыми условиями использования территорий, подлежащая установлению в связи с размещением линейного объекта (охранная зона газораспределительных сетей)
-  граница зоны с особыми условиями использования территорий, подлежащая установлению в связи с размещением линейного объекта (охранная зона электросетевого хозяйства)

Согласовано:	
Инв. N подл.	
Подп. и дата	
Взам. инв. N	

Изм.	Кол.уч.	Лист	№ док.	Подпись	Дата

14948.ППТ1 – Г.2

Лист
15

Формат А3

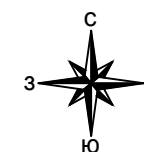
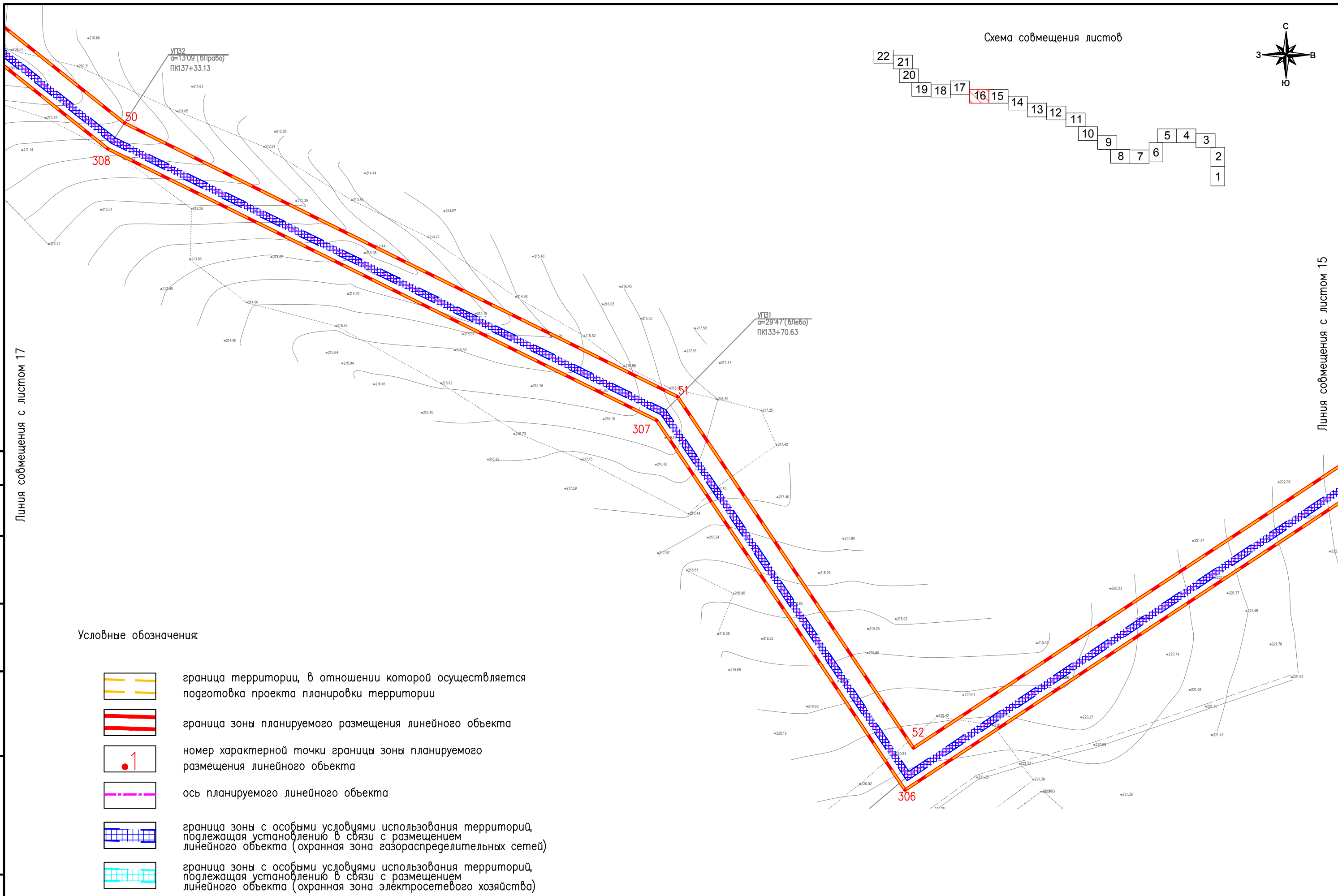
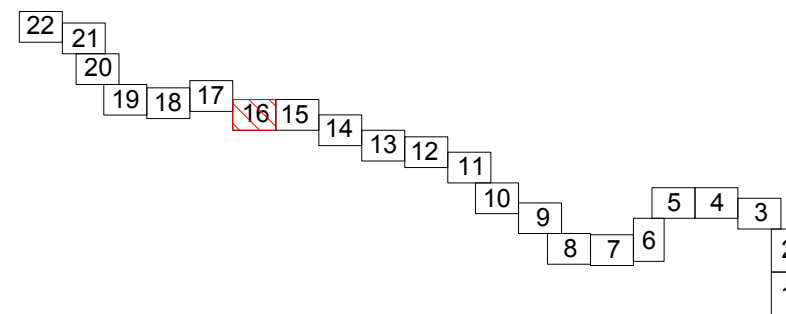





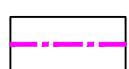


Схема совмещения листов



Линия совмещения с листом 17

Линия совмещения с листом 15

Условные обозначения:

-  граница территории, в отношении которой осуществляется подготовка проекта планировки территории
-  граница зоны планируемого размещения линейного объекта
-  номер характерной точки границы зоны планируемого размещения линейного объекта
-  ось планируемого линейного объекта
-  граница зоны с особыми условиями использования территорий, подлежащая установлению в связи с размещением линейного объекта (охранная зона газораспределительных сетей)
-  граница зоны с особыми условиями использования территорий, подлежащая установлению в связи с размещением линейного объекта (охранная зона электросетевого хозяйства)

Согласовано:	
Взам. инб. N	
Подп. и дата	
Инб. N подл.	

Изм.	Кол.уч.	Лист	№ док.	Подпись	Дата

14948. ППТ1 – Г.2

Лист
16

Формат А3

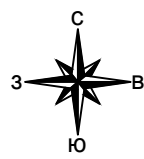
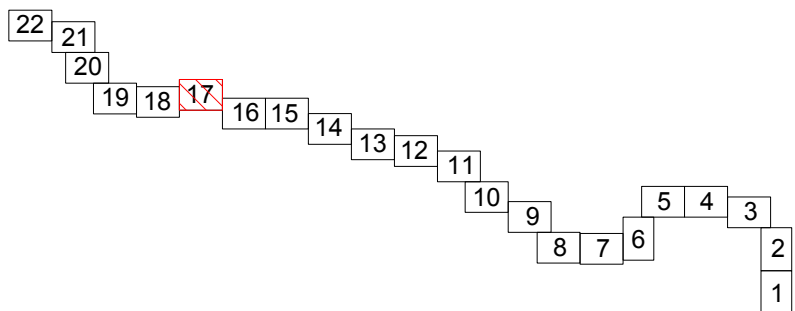
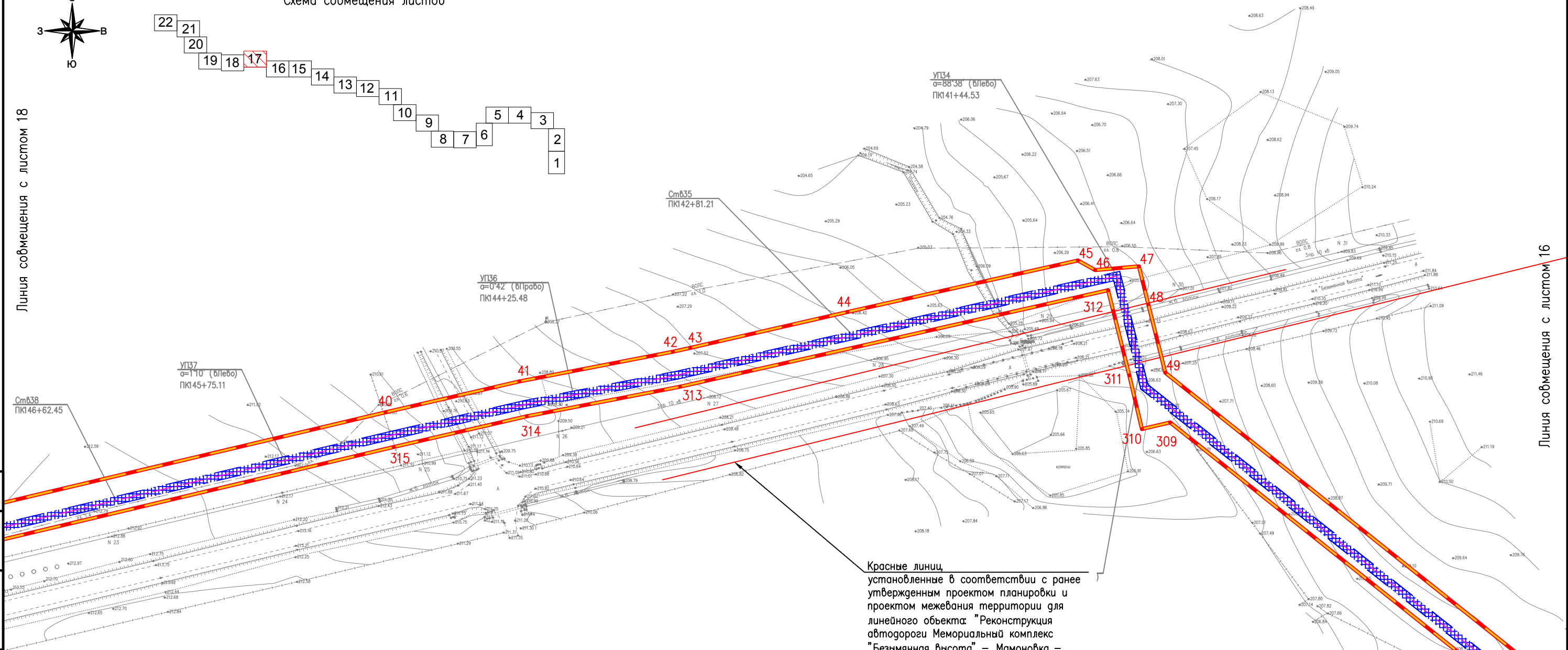


Схема совмещения листов





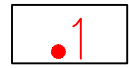



Линия совмещения с листом 18

Линия совмещения с листом 16



Красные линии, установленные в соответствии с ранее утвержденным проектом планировки и проектом межевания территории для линейного объекта: "Реконструкция автодороги Мемориальный комплекс "Безымянная высота" – Мамоновка – Бестань в Куйбышевском районе на участке с км 20+000 по 30+800 (подъезд к ферме КРС "Фроловка")"

Условные обозначения:

-  граница территории, в отношении которой осуществляется подготовка проекта планировки территории
-  граница зоны планируемого размещения линейного объекта
-  номер характерной точки границы зоны планируемого размещения линейного объекта
-  ось планируемого линейного объекта
-  граница зоны с особыми условиями использования территорий, подлежащая установлению в связи с размещением линейного объекта (охранная зона газораспределительных сетей)
-  граница зоны с особыми условиями использования территорий, подлежащая установлению в связи с размещением линейного объекта (охранная зона электросетевого хозяйства)

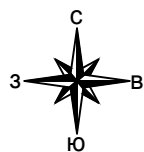
Согласовано:	
Взам. инб. N	
Подп. и дата	
Инб. N подл.	

Изм.	Колуч.	Лист	№ док.	Подпись	Дата

14948. ППТ1 – Г.2

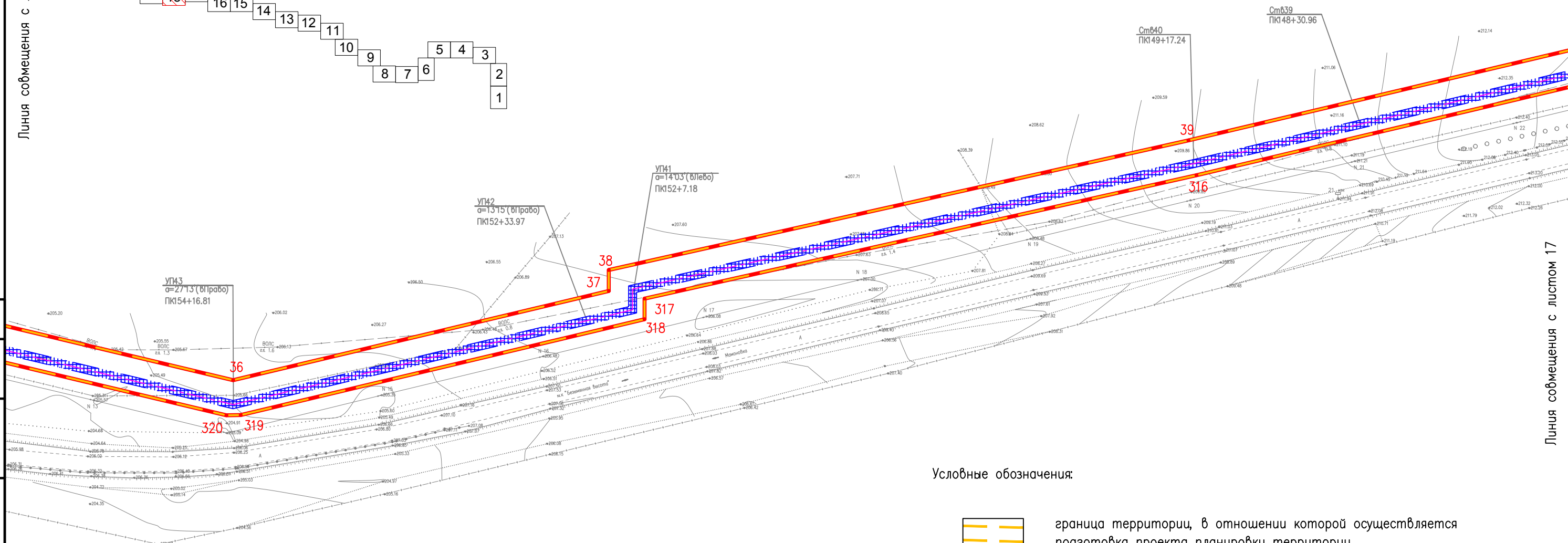
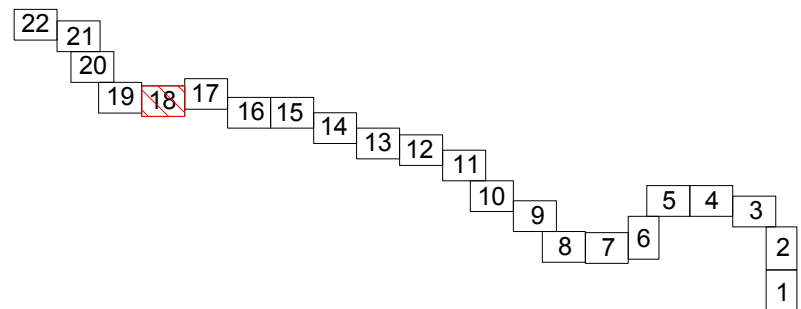
Лист
17

Формат А3







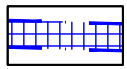
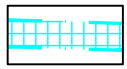
Линия совмещения с листом 19

Схема совмещения листов



Линия совмещения с листом 17

Условные обозначения:

-  граница территории, в отношении которой осуществляется подготовка проекта планировки территории
-  граница зоны планируемого размещения линейного объекта
-  номер характерной точки границы зоны планируемого размещения линейного объекта
-  ось планируемого линейного объекта
-  граница зоны с особыми условиями использования территорий, подлежащая установлению в связи с размещением линейного объекта (охранная зона газораспределительных сетей)
-  граница зоны с особыми условиями использования территорий, подлежащая установлению в связи с размещением линейного объекта (охранная зона электросетевого хозяйства)

Согласовано:	
Взам. инб. N	
Подп. и дата	
Инб. N подл.	

Изм.	Колуч.	Лист	№ док.	Подпись	Дата

14948. ППТ1 – Г.2

Формат А3

Лист
18

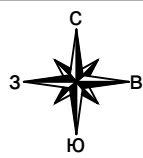
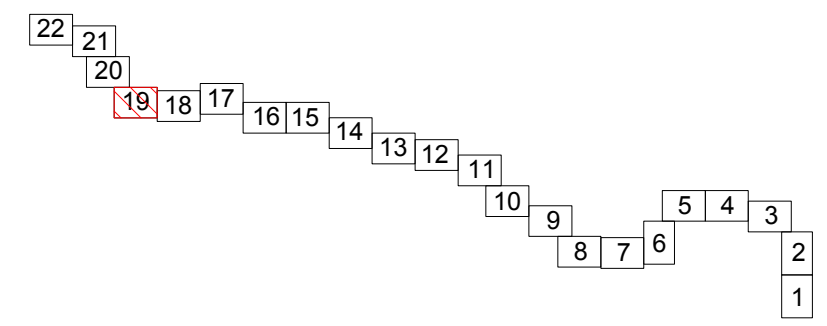


Схема совмещения листов




Линия совмещения с листом 20

Линия совмещения с листом 18

Условные обозначения:



граница территорий, в отношении которой осуществляется подготовка проекта планировки территории



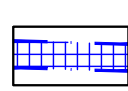
граница зоны планируемого размещения линейного объекта



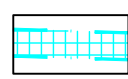
номер характерной точки границы зоны планируемого размещения линейного объекта



ось планируемого линейного объекта



граница зоны с особыми условиями использования территорий, подлежащая установлению в связи с размещением линейного объекта (охранная зона газораспределительных сетей)



граница зоны с особыми условиями использования территорий, подлежащая установлению в связи с размещением линейного объекта (охранная зона электросетевого хозяйства)

Согласовано:	
Взам. инб. N	
Подп. и дата	
Инб. N подл.	

Изм.	Кол.уч.	Лист	№ док.	Подпись	Дата

14948. ППТ1 – Г.2

Лист
19

Формат А3

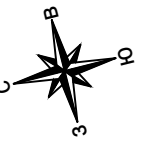
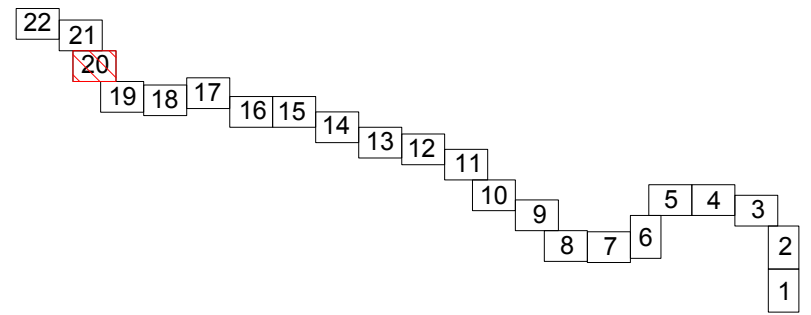


Схема совмещения листов



Линия совмещения с листом 21

Линия совмещения с листом 19

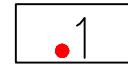
Условные обозначения:



граница территории, в отношении которой осуществляется подготовка проекта планировки территории



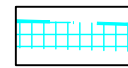
граница зоны планируемого размещения линейного объекта



номер характерной точки границы зоны планируемого размещения линейного объекта



граница зоны с особыми условиями использования территорий, подлежащая установлению в связи с размещением линейного объекта (охранная зона газораспределительных сетей)



граница зоны с особыми условиями использования территорий, подлежащая установлению в связи с размещением

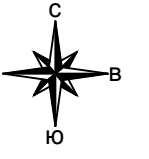
Согласовано:	
Взам. инб. N	
Подп. и дата	
Инб. N подл.	

Изм.	Кол.уч.	Лист	№ док.	Подпись	Дата

14948. ППТ1 – Г.2

Лист
20

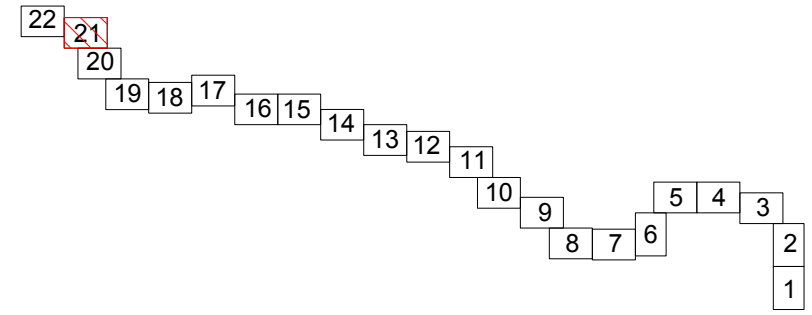
Формат А3






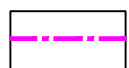
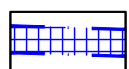

Линия совмещения с листом 20



Схема совмещения листов



Условные обозначения:

-  граница территории, в отношении которой осуществляется подготовка проекта планировки территории
-  граница зоны планируемого размещения линейного объекта
-  номер характерной точки границы зоны планируемого размещения линейного объекта
-  ось планируемого линейного объекта
-  граница зоны с особыми условиями использования территорий, подлежащая установлению в связи с размещением линейного объекта (охранная зона газораспределительных сетей)
-  граница зоны с особыми условиями использования территорий, подлежащая установлению в связи с размещением линейного объекта (охранная зона электросетевого хозяйства)

Инв. N подл.	Подп. и дата	Взам. инв. N	Согласовано:

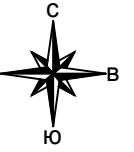
Линия совмещения с листом 22

Изм.	Кол.уч.	Лист	№ док.	Подпись	Дата

14948. ППТ1 – Г.2

Лист
21

Формат А3



Красные линии, установленные в соответствии с ранее утвержденным проектом планировки и проектом межевания территории для линейного объекта: "Реконструкция автодороги Мемориальный комплекс "Безымянная высота" – Мамоновка – Бестань в Куйбышевском районе на участке с км 20+000 по 30+800 (подъезд к ферме КРС "Фроловка")"

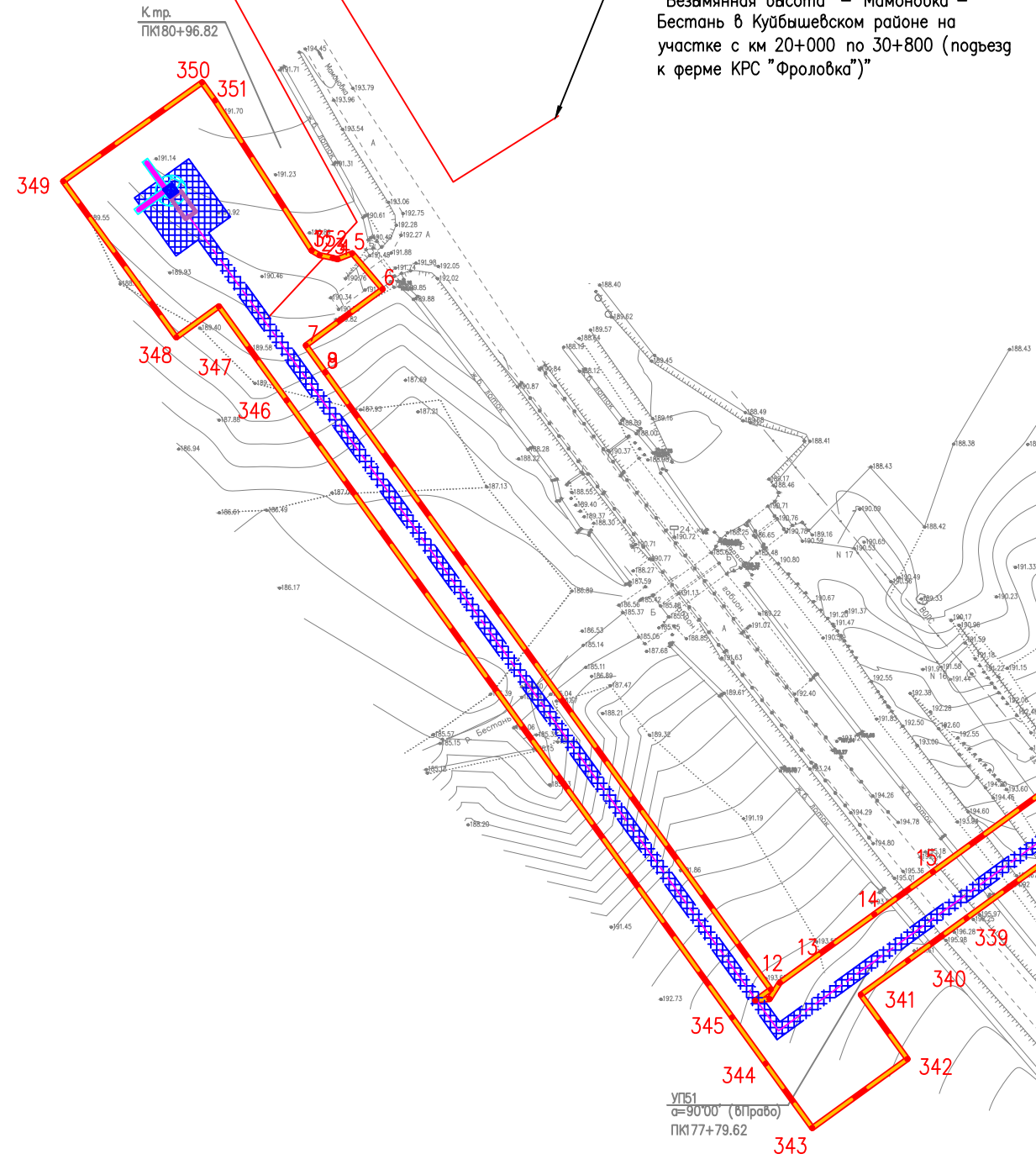
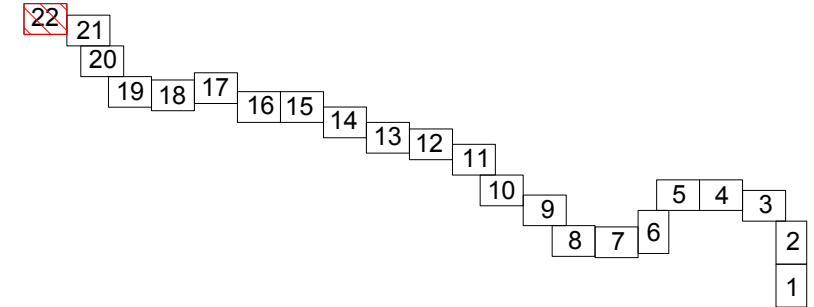




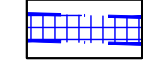
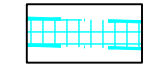

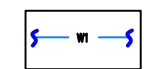
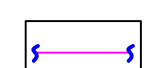



Схема совмещения листов



Условные обозначения:

-  граница территории, в отношении которой осуществляется подготовка проекта планировки территории
-  граница зоны планируемого размещения линейного объекта
-  номер характерной точки границы зоны планируемого размещения линейного объекта
-  ось планируемого линейного объекта
-  граница зоны с особыми условиями использования территорий, подлежащая установлению в связи с размещением линейного объекта (охранная зона газораспределительных сетей)
-  граница зоны с особыми условиями использования территорий, подлежащая установлению в связи с размещением линейного объекта (охранная зона электросетевого хозяйства)
-  проектируемый ГРПШ
-  проектируемый кабель до 1 кВ в земле в траншее
-  проектируемый горизонтальный заземлитель контура заземления в земле в траншее
-  проектируемый молниеприемник

Линия совмещения с листом 21

Инв. N подл.	Подп. и дата	Взам. инв. N	Согласовано:

Изм.	Кол.уч.	Лист	Док.	Подпись	Дата

14948.ППТ1 – Г.2

Лист
22

Формат А3