

АО «ГАЗПРОЕКТИНЖИНИРИНГ»

**ПРОЕКТ ПЛАНИРОВКИ ТЕРРИТОРИИ И ПРОЕКТ МЕЖЕВАНИЯ
ТЕРРИТОРИИ, ПРЕДУСМАТРИВАЮЩИЕ РАЗМЕЩЕНИЕ
ЛИНЕЙНОГО ОБЪЕКТА
«ГАЗОПРОВОД МЕЖПОСЕЛКОВЫЙ ОТ ДЕР. МИЛЕЕВО К
ДЕР. ВЫСОКОЕ, ДЕР. ГОРОДЕЦ - ДЕР. МАМОНОВКА
КУЙБЫШЕВСКОГО РАЙОНА КАЛУЖСКОЙ ОБЛАСТИ»**

**Материалы по обоснованию проекта планировки территории
Раздел 3 «Материалы по обоснованию проекта
планировки территории. Графическая часть»**

14948.ППТЗ

Том 3

Начальник управления подготовки
производства, инженерных изысканий
и разработки специальных разделов



П.Н. Крамарев

Главный инженер проекта



В.В. Каракозов

Содержание тома 3

Обозначение	Наименование	Примечание
14948.ППТ3-С	Содержание тома 3	1
14948.ДПТ - СД	Состав документации по планировке территории	1
14948.ППТ3 – Г.1	Схема расположения элементов планировочной структуры	2
14948.ППТ3 – Г.2	Схема использования территории в период подготовки проекта планировки территории	22
14948.ППТ3 – Г.3	Схема границ зон с особыми условиями использования территорий	22
14948.ППТ3 – Г.4	Схема границ территорий, подверженных риску возникновения чрезвычайных ситуаций	2
14948.ППТ3 – Г.5	Схема конструктивных и планировочных решений	22
	Всего листов:	72

Инв. № подл.	Подп. и дата	Взам. инв. №					14948.ППТ3-С		
	Изм.	Кол.уч.	Лист	№ док	Подпись	Дата	Стадия	Лист	Листов
	Разраб.			Овсянникова		21.01.21			1
	Пров.			Гладнева		21.01.21			

Содержание тома 3



АО «ГАЗПРОЕКТИНЖИНИРИНГ»

Состав документации по планировке территории

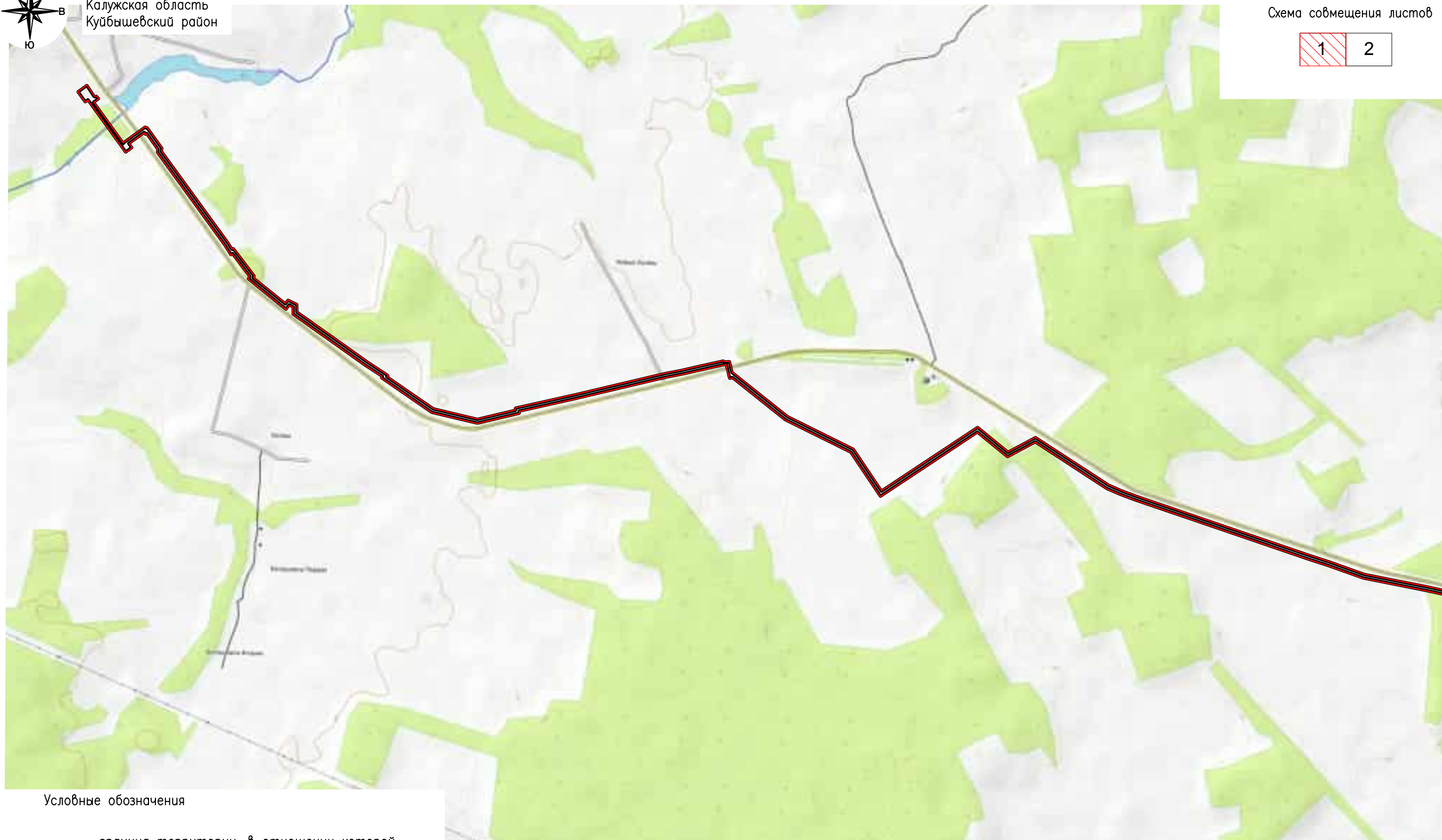
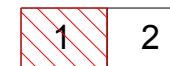
№ тома	Обозначение	Наименование	Примечание
1	14948.ППТ1	Раздел 1 Проект планировки территории. Графическая часть»	
2	14948.ППТ2	Раздел 2 Положение о размещении линейных объектов	
3	14948.ППТ3	Раздел 3 Материалы по обоснованию проекта планировки территории. Графическая часть	
4	14948.ППТ4	Раздел 4 Материалы по обоснованию проекта планировки территории. Пояснительная записка	
5	14948.ПМТ1	Раздел 1 Проект межевания территории. Графическая часть	
6	14948.ППТ3	Раздел 2 Проект межевания территории. Текстовая часть	
7	14948.ПМТ3	Раздел 3 Материалы по обоснованию проекта межевания территории. Графическая часть	
8	14948.ПМТ4	Раздел 4 Материалы по обоснованию проекта межевания территории. Пояснительная записка	

Взам. инв. №									
Подп. и дата									
Инв. № подл.	14948.ДПТ - СД								
	Изм.	Кол.уч.	Лист	№ док	Подпись	Дата			
	Разраб.		Овсянникова		21.01.21		Стадия	Лист	Листов
	Пров.		Гладнева		21.01.21				1
Состав документации по планировке территории							 АО «ГАЗПРОЕКТИНЖИНИРИНГ»		



Калужская область
Куйбышевский район

Схема совмещения листов



Линия совмещения с листом 2

Согласовано:	
Взам. инб. N	
Подп. и дата	
Инб. N подл.	

Условные обозначения

- граница территории, в отношении которой осуществляется подготовка схемы расположения планировочной структуры
- граница зоны планируемого размещения линейного объекта

Примечание:

1. Объекты, подлежащие переносу из зоны планируемого размещения объекта отсутствуют. Границы зон планируемого размещения данных объектов не устанавливаются.
2. Схема расположения подготовлена с использованием материалов интернет-ресурса www.openstreetmap.org

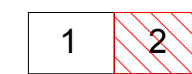
						14948. ППТЗ – Г.1			
						«Газопровод межпоселковый от дер. Милеево к дер. Высокое, дер. Городец – дер. Мамоновка Куйбышевского района Калужской области»			
Изм.	Колуч.	Лист	№ док.	Подпись	Дата	Материалы по обоснованию проекта планировки территории. Графическая часть	Стадия	Лист	Листов
Разраб.				Овсянникова	21.01.21			1	2
Пров.				Гладнева	21.01.21				
						Схема расположения элементов планировочной структуры М 1:20000			
						АО "ГАЗПРОЕКТИНЖИНИРИНГ"			

Формат А3

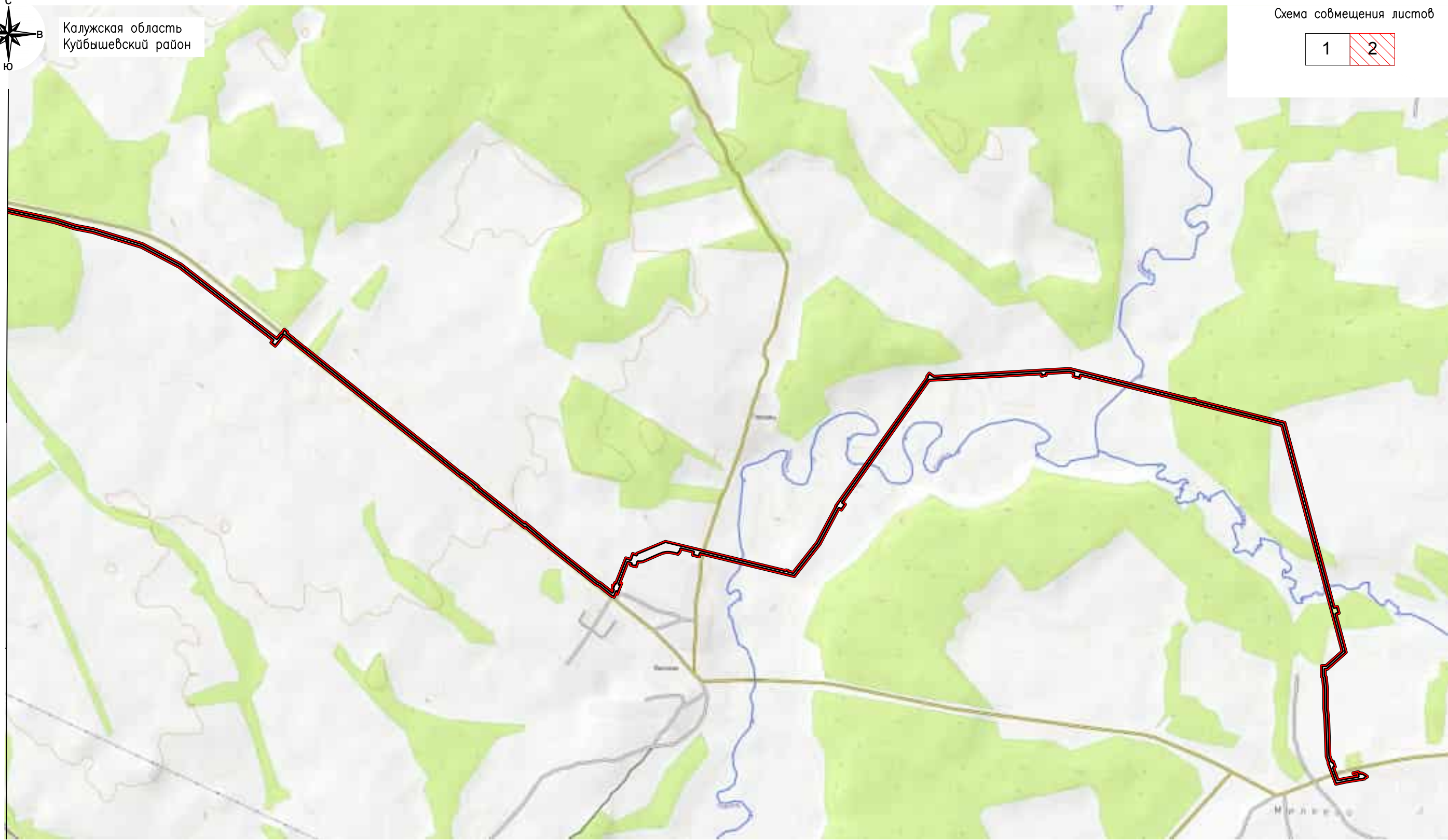


Калужская область
Куйбышевский район



Схема совмещения листов



Линия совмещения с листом 1



Условные обозначения

-  граница территории, в отношении которой осуществляется подготовка схемы расположения планировочной структуры
-  граница зоны планируемого размещения линейного объекта

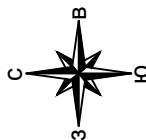
Инв. N подл.	Подп. и дата	Взам. инв. N	Согласовано:

Изм.	Кол.уч.	Лист	№ док.	Подпись	Дата

14948.ППТЗ – Г.1

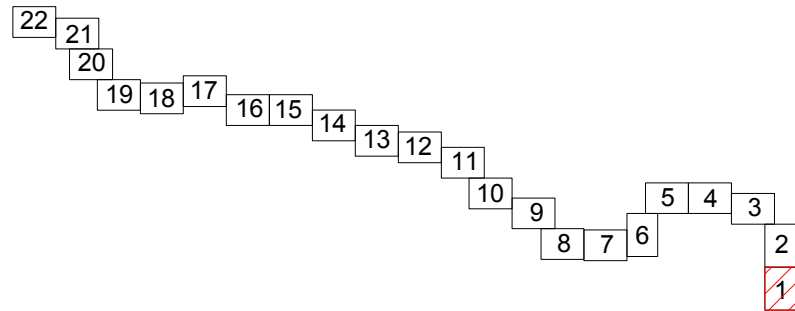
Лист
2

Формат А3



Калужская область
Куйбышевский район

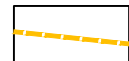

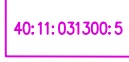
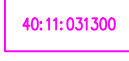



Схема совмещения листов

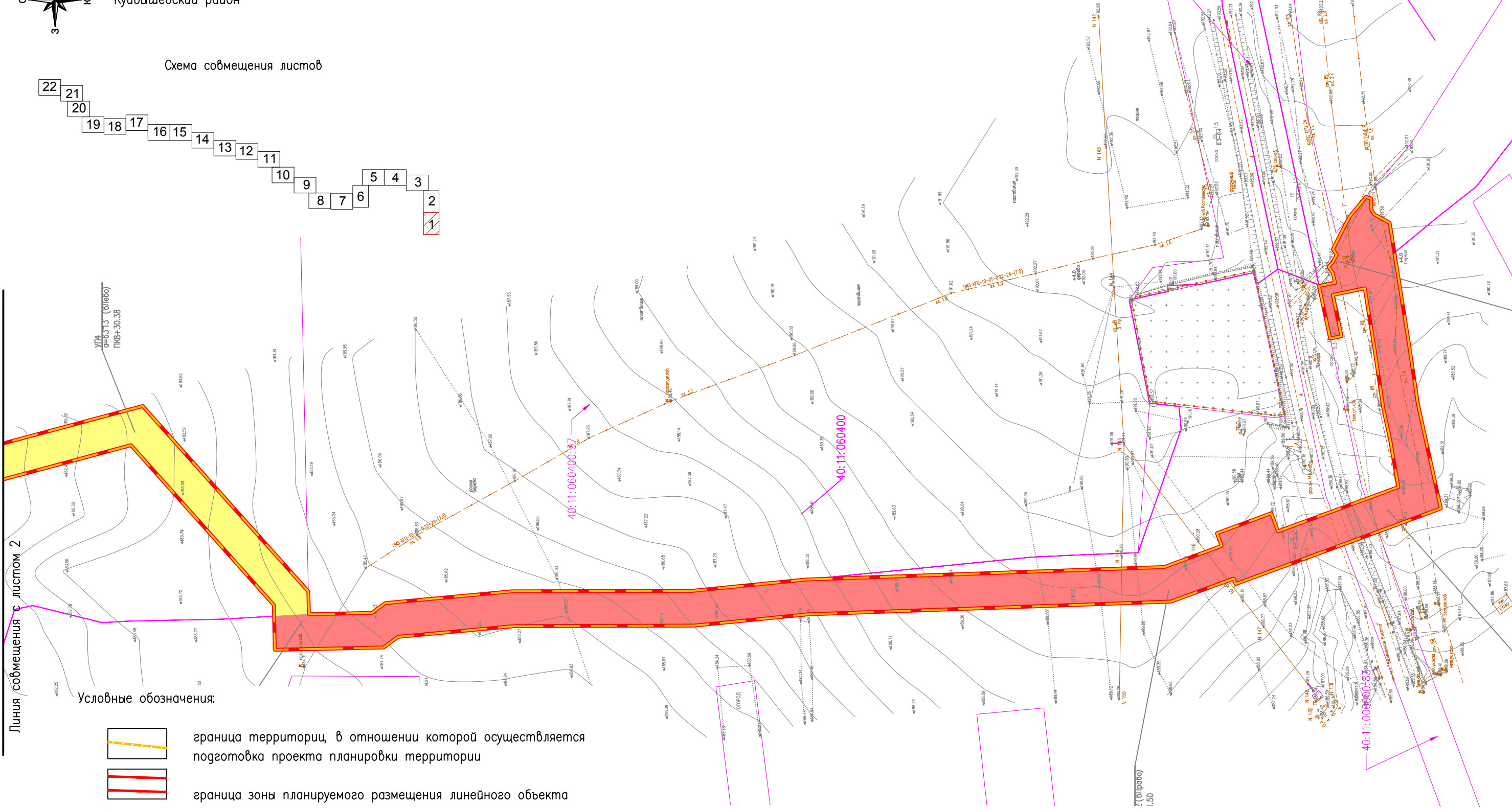


УЛ
№ 6313 (б/лево)
ЛПХ-30.38

Линия совмещения с листом 2

Условные обозначения:

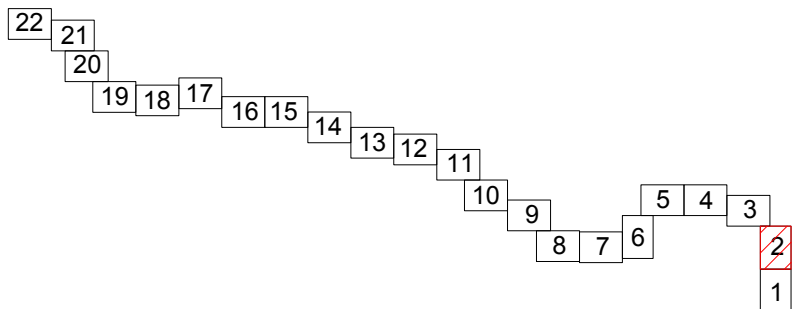
-  граница территории, в отношении которой осуществляется подготовка проекта планировки территории
-  граница зоны планируемого размещения линейного объекта
-  кадастровый номер и граница земельного участка по сведениям ЕГРН
-  номер и граница кадастрового квартала по сведениям ЕГРН
-  земли населенных пунктов
-  земли сельскохозяйственного назначения
-  контуры существующих сохраняемых объектов капитального строительства



Согласовано:	
Взам. инб. Н	
Подп. и дата	
Инб. N подл.	


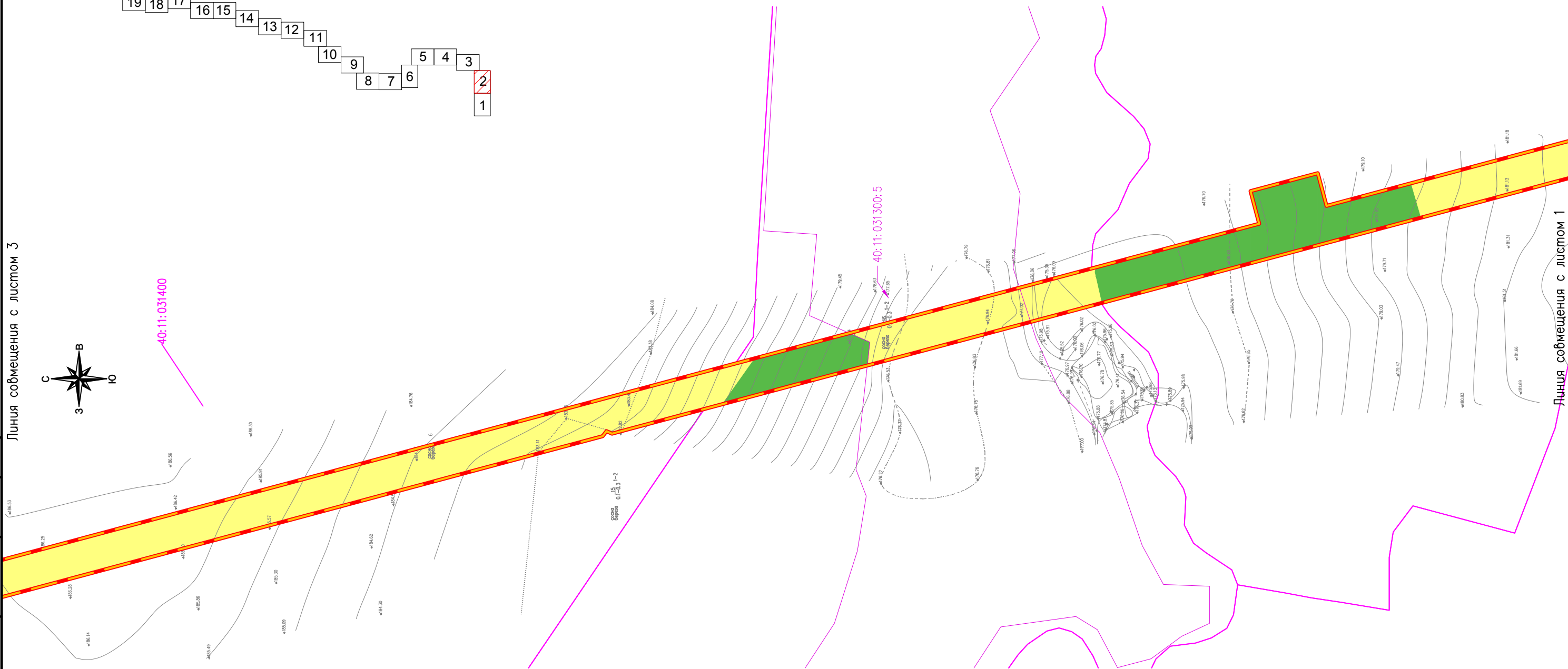
					14948. ППТЗ – Г.2				
					«Газопровод межпоселковый от дер. Милеево к дер. Высокое, дер. Городец – дер. Мамоновка Куйбышевского района Калужской области»				
Изм.	Колуч.	Лист	№ док.	Подпись	Дата	Материалы по обоснованию проекта планировки территории. Графическая часть	Стадия	Лист	Листов
Разраб.		Овсянникова			21.01.21		1	22	
Пров.		Гладнева			21.01.21				
						Схема использования территории в период подготовки проекта планировки территории М 1:2000		АО «ГАЗПРОЕКТИНЖИНИРИНГ»	
								Формат А3	

Схема собмещения листов



Линия собмещения с листом 3

Линия собмещения с листом 1



Согласовано:

Взам. инб. N

Подп. и дата

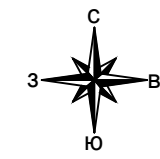
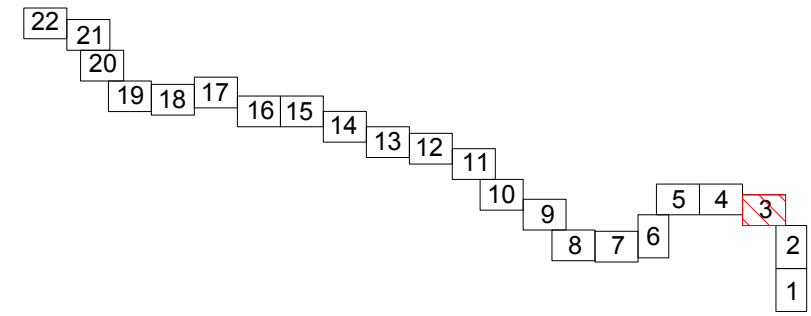
Инб. N подл.

Изм.	Кол.уч.	Лист	№ док.	Подпись	Дата

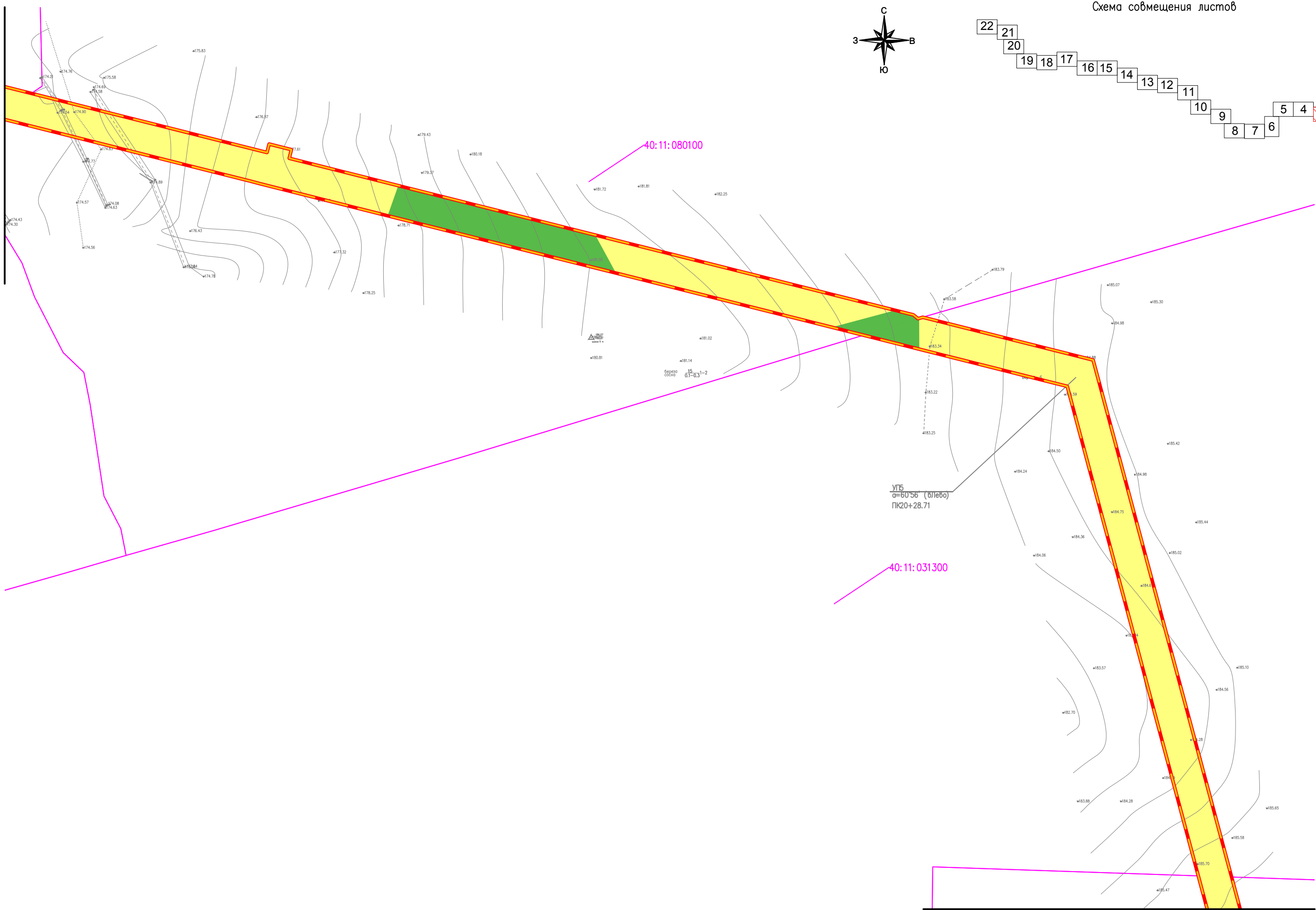
14948.ППТЗ – Г.2

Формат А3

Лист
2



Линия совмещения с листом 4



Линия совмещения с листом 2

Инв. N подл.	
Подп. и дата	
Взам. инв. N	
Согласовано:	

Изм.	Кол.ч.	Лист	№ док.	Подпись	Дата

14948.ППТЗ – Г.2

Лист 3

Формат А3

Линия совмещения с листом 5

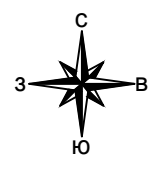
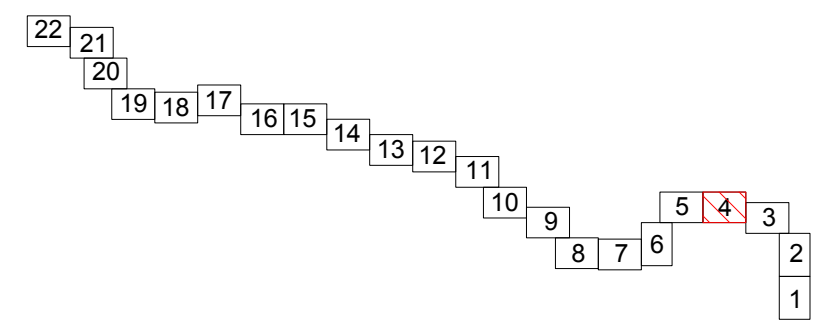
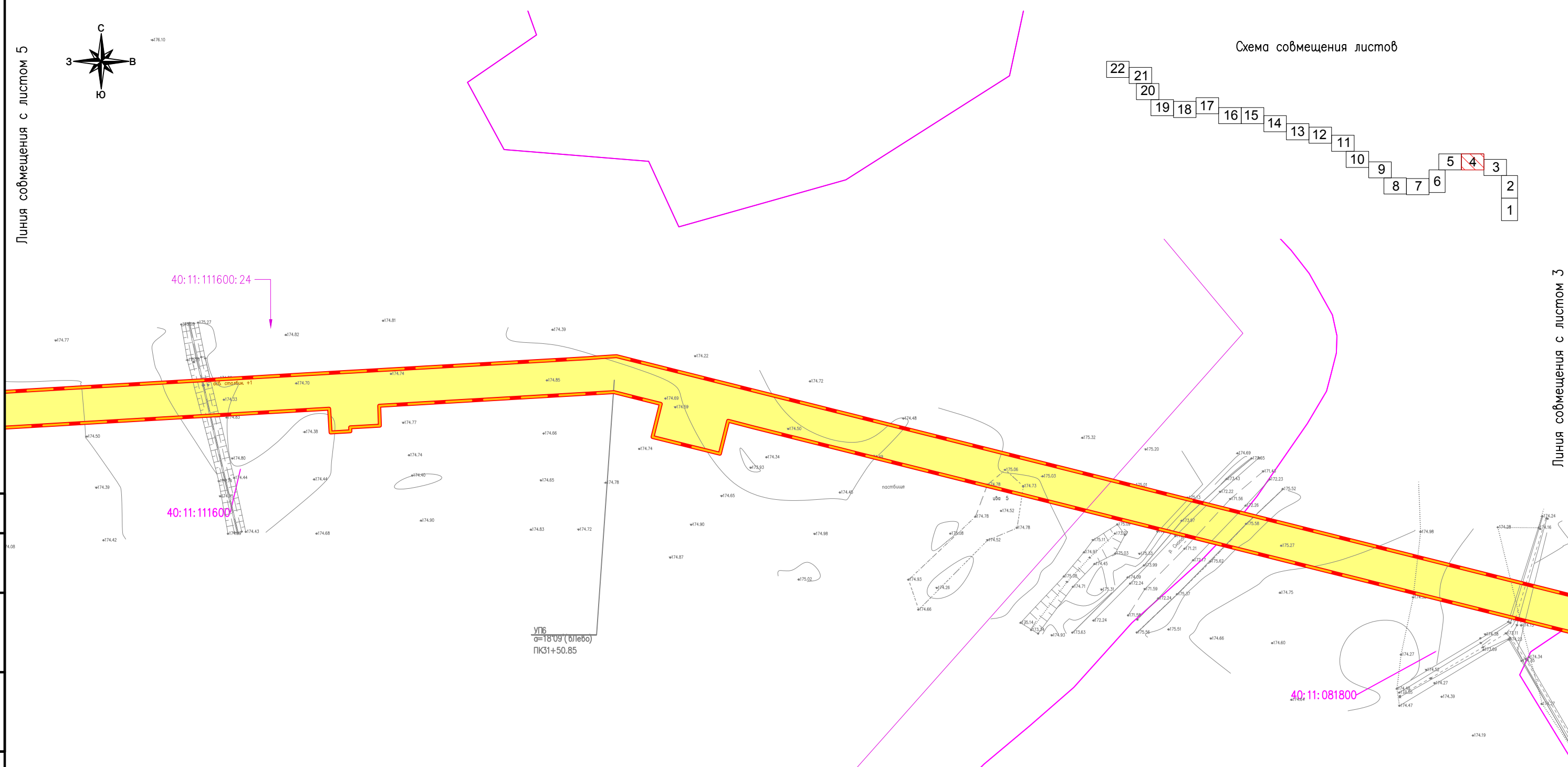


Схема совмещения листов



Линия совмещения с листом 3



40:11:111600:24






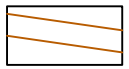
40:11:111600

40:11:081800

УПБ
σ=18'09" (в/лево)
ПКЗ1+50.85

Согласовано:	
Инв. N подл.	
Подп. и дата	
Взам. инв. N	

Условные обозначения:

-  граница территории, в отношении которой осуществляется подготовка проекта планировки территории
-  граница зоны планируемого размещения линейного объекта
-  кадастровый номер и граница земельного участка по сведениям ЕГРН
-  номер и граница кадастрового квартала по сведениям ЕГРН
-  земли сельскохозяйственного назначения
-  контуры существующих сохраняемых объектов капитального строительства

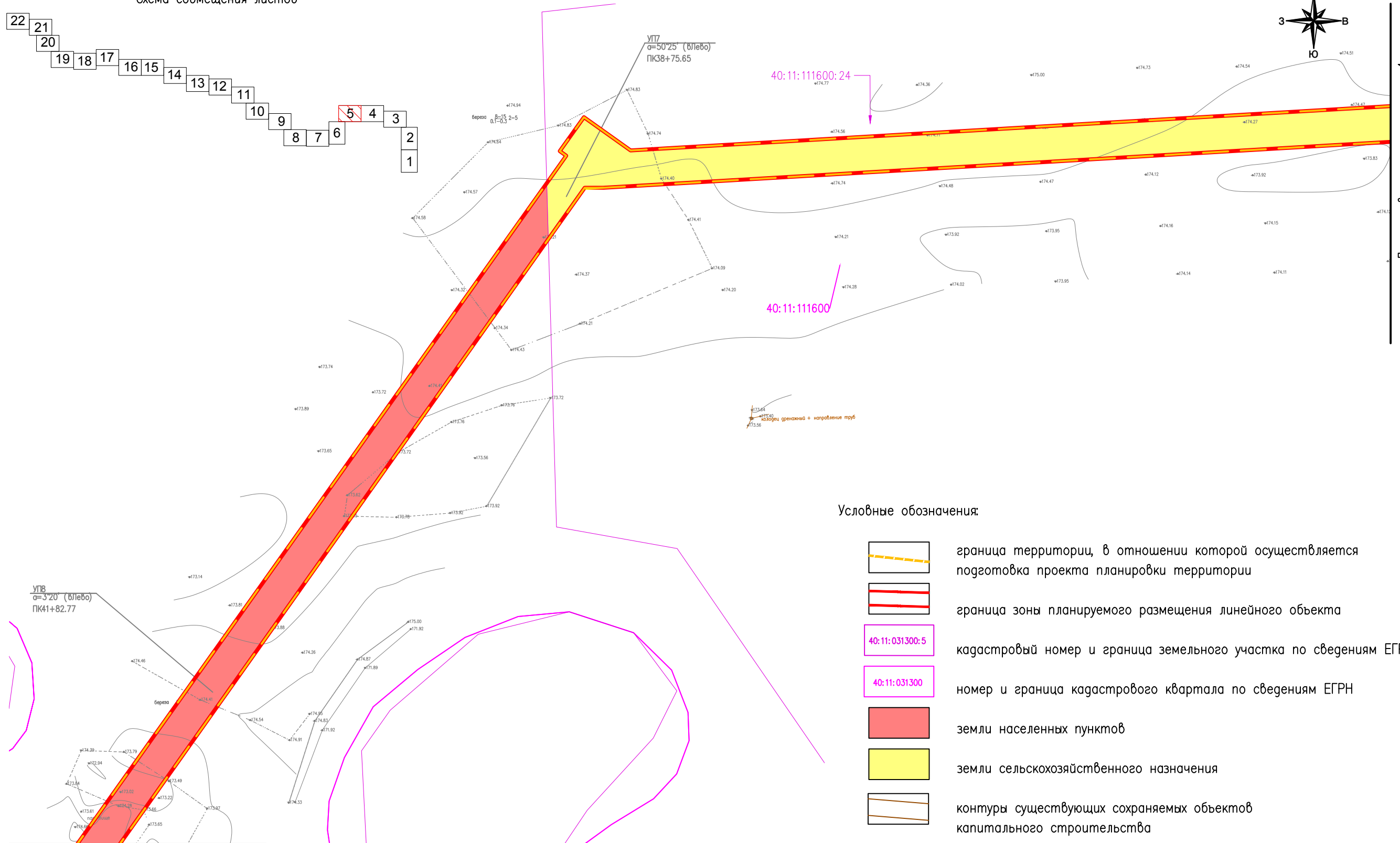
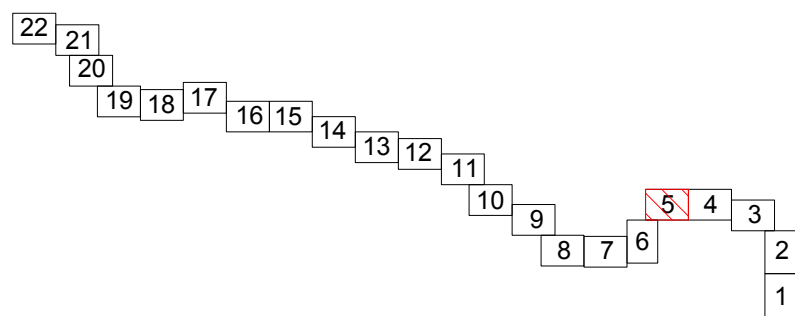
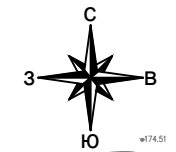
Изм.	Кол.уч.	Лист	№ док.	Подпись	Дата

14948.ППТЗ – Г.2

Формат А3

Лист
4

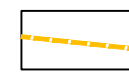


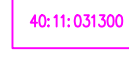



Схема совмещения листов



Линия совмещения с листом 4

Линия совмещения с листом 6

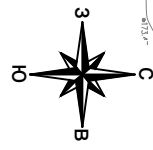
Условные обозначения:

-  граница территории, в отношении которой осуществляется подготовка проекта планировки территории
-  граница зоны планируемого размещения линейного объекта
-  кадастровый номер и граница земельного участка по сведениям ЕГРН
-  номер и граница кадастрового квартала по сведениям ЕГРН
-  земли населенных пунктов
-  земли сельскохозяйственного назначения
-  контуры существующих сохраняемых объектов капитального строительства

Согласовано:	
Взам. инб. N	
Подп. и дата	
Инб. N подл.	

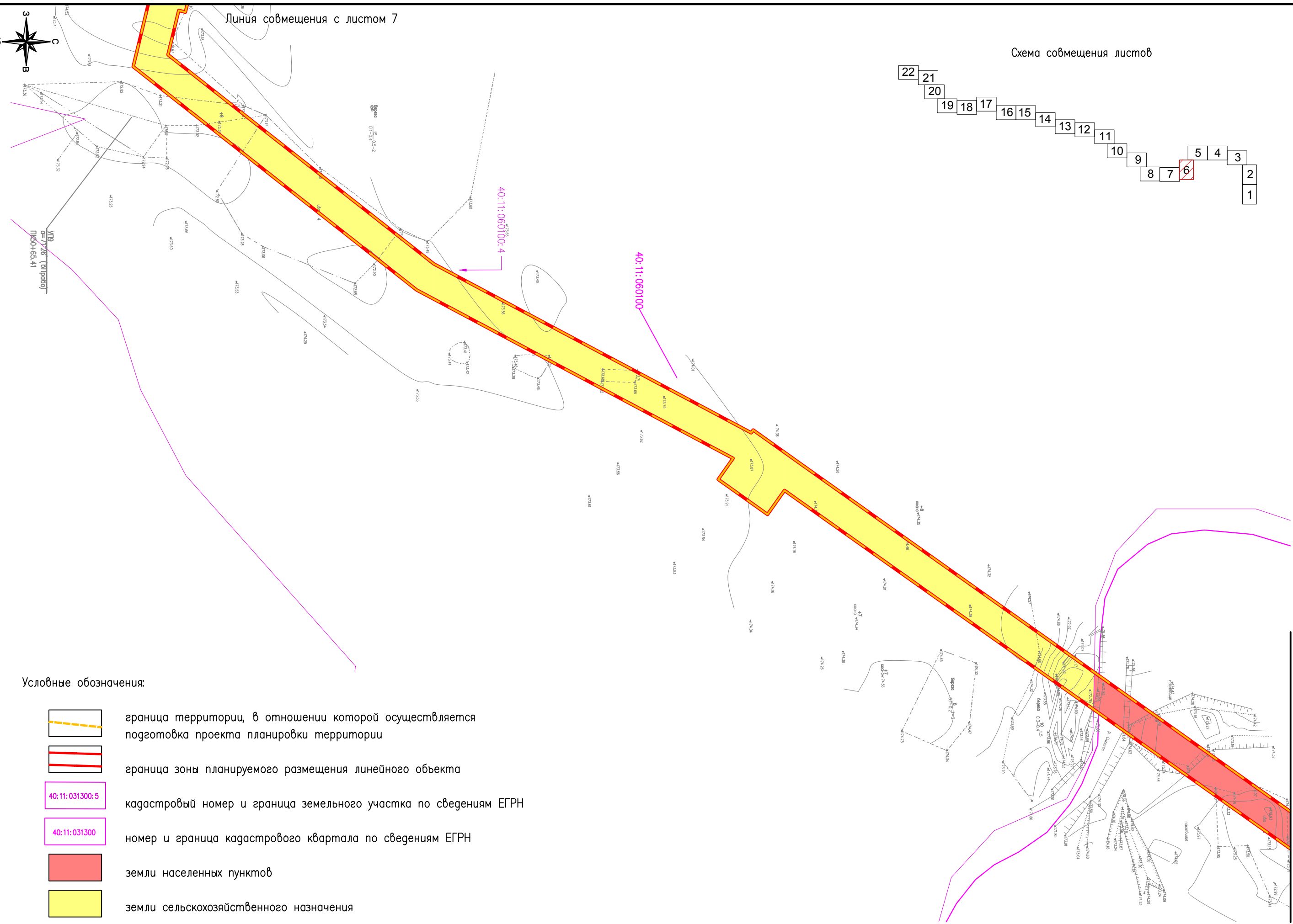
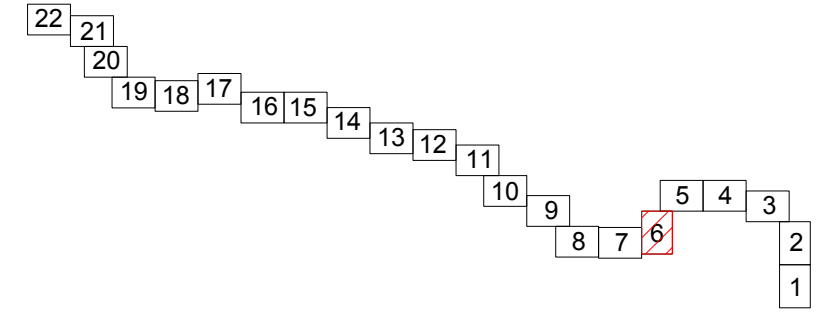
Изм.	Кол.уч.	Лист	Док.	Подпись	Дата

14948.ППТЗ – Г.2





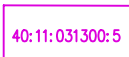
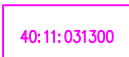



Линия совмещения с листом 7

Схема совмещения листов



Инв. N подл.	Подп. и дата	Взам. инв. N	Согласовано:

Условные обозначения:

-  граница территории, в отношении которой осуществляется подготовка проекта планировки территории
-  граница зоны планируемого размещения линейного объекта
-  кадастровый номер и граница земельного участка по сведениям ЕГРН
-  номер и граница кадастрового квартала по сведениям ЕГРН
-  земли населенных пунктов
-  земли сельскохозяйственного назначения
-  контуры существующих сохраняемых объектов капитального строительства

Линия совмещения с листом 5

Изм.	Кол.уч.	Лист	№ док.	Подпись	Дата

14948.ППТЗ – Г.2

Формат А3

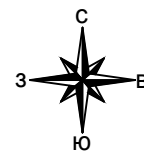
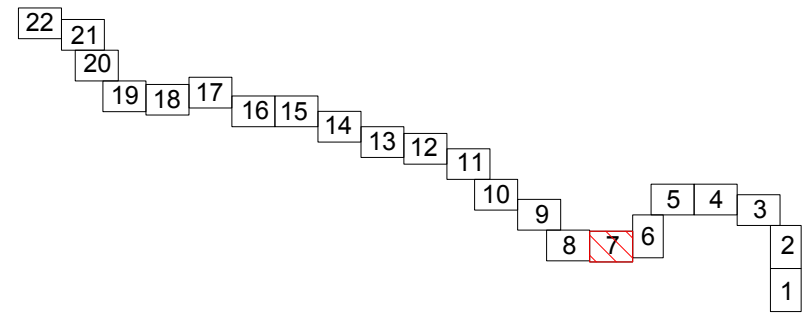
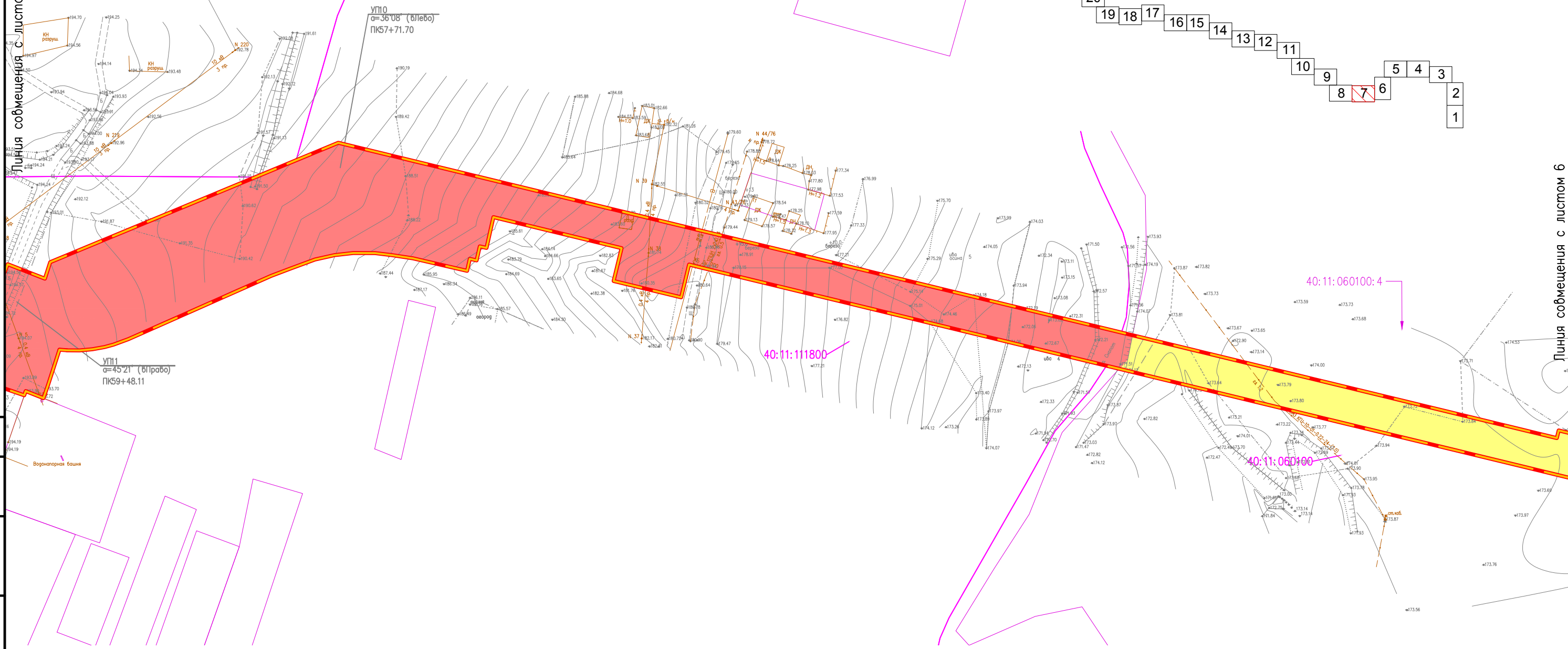


Схема совмещения листов

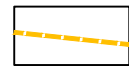

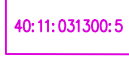
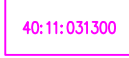


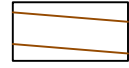


Линия совмещения с листом 8

Линия совмещения с листом 6



Условные обозначения:

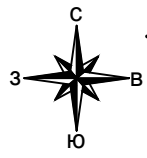
-  граница территории, в отношении которой осуществляется подготовка проекта планировки территории
-  граница зоны планируемого размещения линейного объекта
-  кадастровый номер и граница земельного участка по сведениям ЕГРН
-  номер и граница кадастрового квартала по сведениям ЕГРН
-  земли населенных пунктов
-  земли сельскохозяйственного назначения
-  контуры существующих сохраняемых объектов капитального строительства

Изм.	Кол.уч.	Лист	№ док.	Подпись	Дата

14948.ППТЗ – Г.2

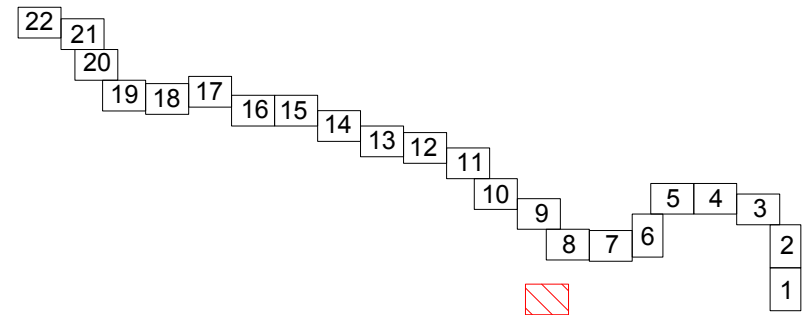
Лист
7

Формат А3



Линия совмещения с листом 9

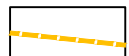

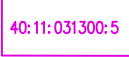
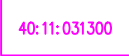


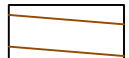
Схема совмещения листов

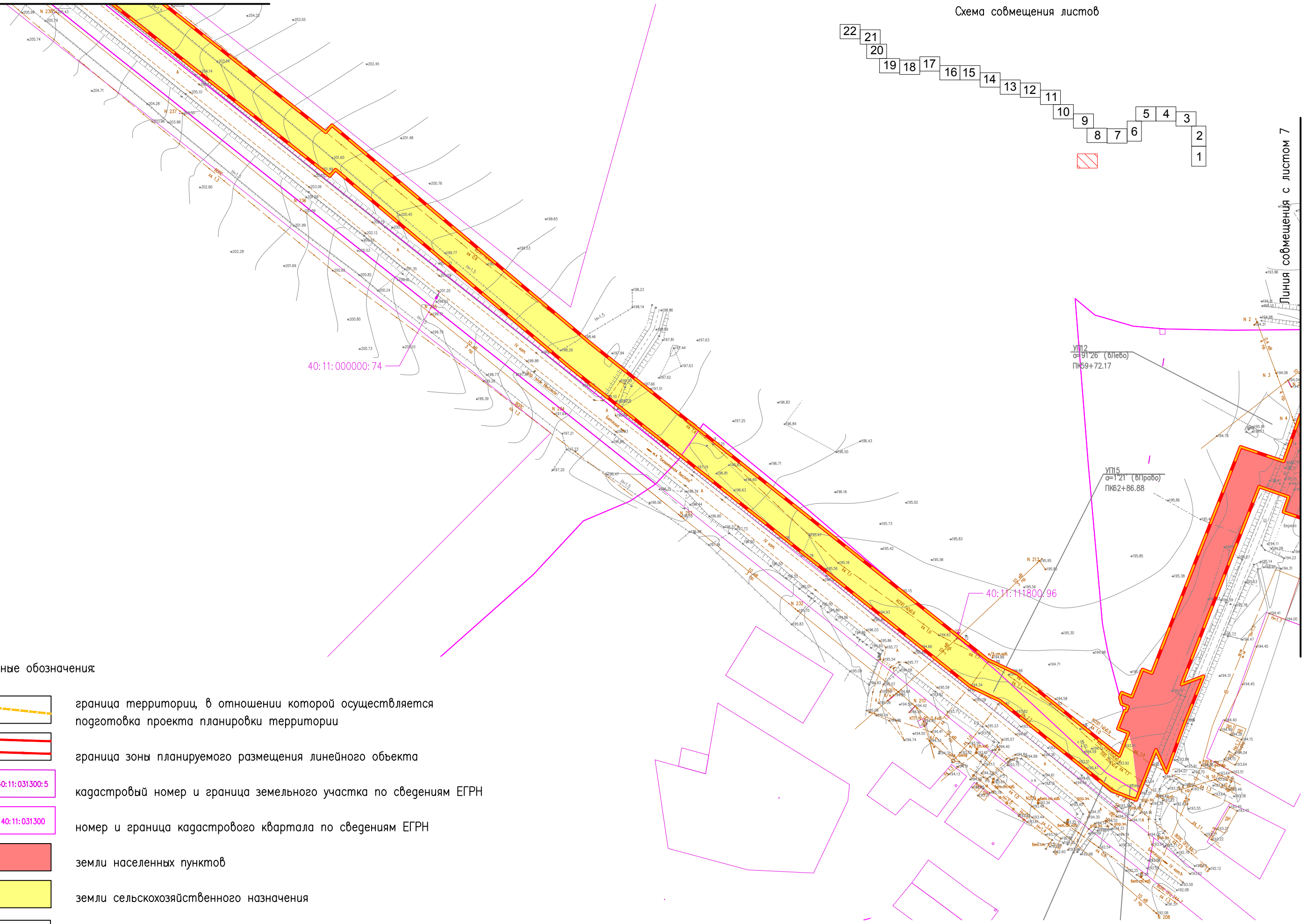


Линия совмещения с листом 7

Согласовано:	
Взам. инб. N	
Подп. и дата	
Инб. N подл.	

Условные обозначения:

-  граница территории, в отношении которой осуществляется подготовка проекта планировки территории
-  граница зоны планируемого размещения линейного объекта
-  кадастровый номер и граница земельного участка по сведениям ЕГРН
-  номер и граница кадастрового квартала по сведениям ЕГРН
-  земли населенных пунктов
-  земли сельскохозяйственного назначения
-  контуры существующих сохраняемых объектов капитального строительства



Изм.	Кол.уч.	Лист	№ док.	Подпись	Дата

14948.ППТЗ – Г.2

Формат А3

Лист 8

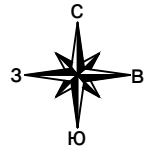
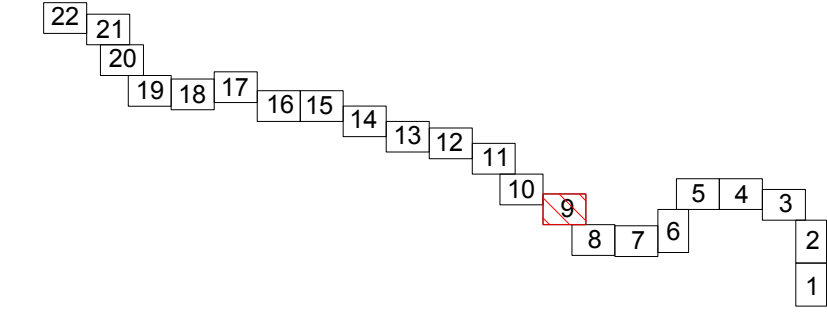
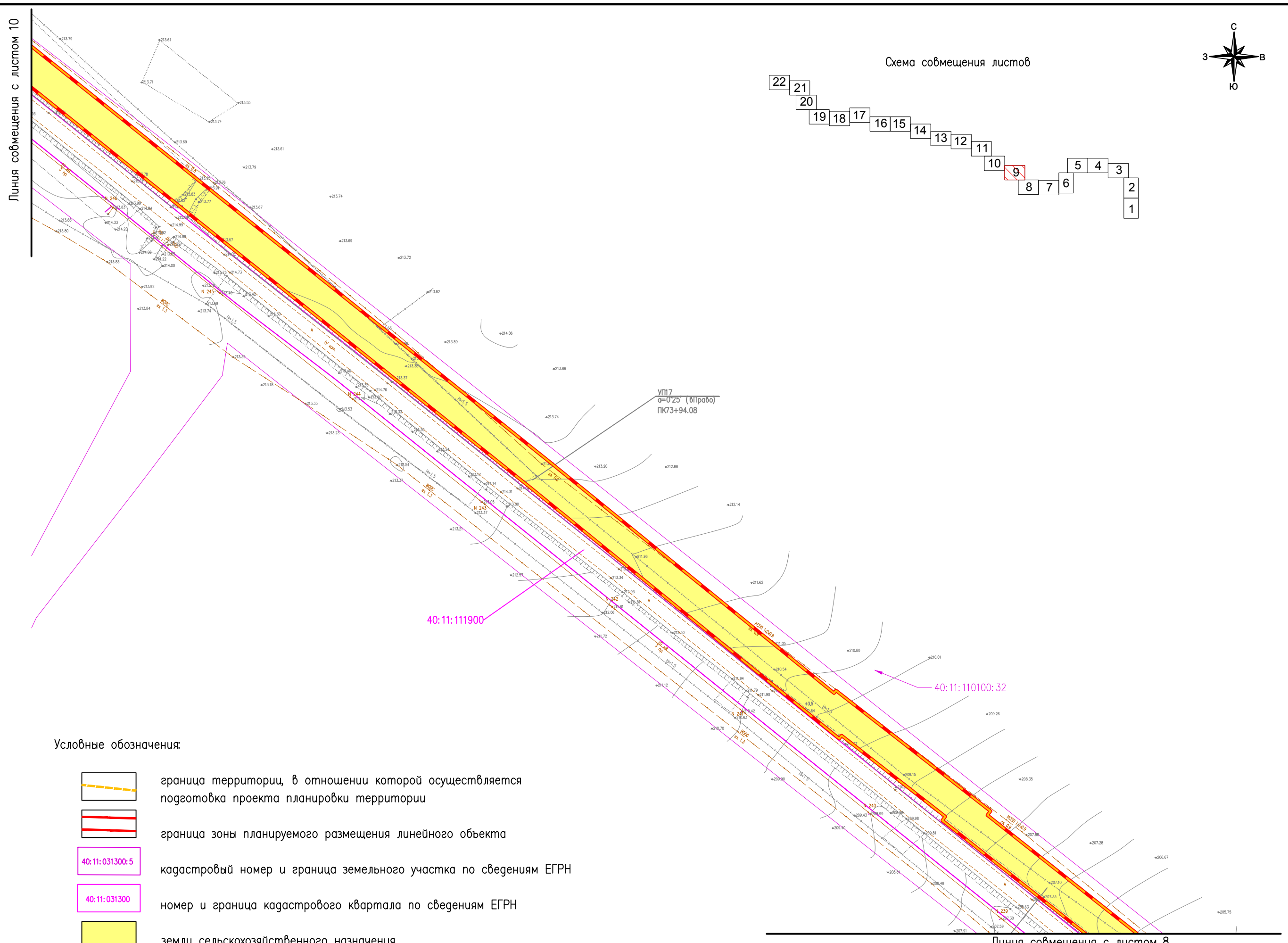


Схема совмещения листов



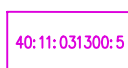
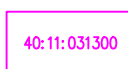

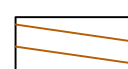


Линия совмещения с листом 10



Инв. N подл.	Подп. и дата	Взам. инв. N	Согласовано:

Условные обозначения:

-  граница территории, в отношении которой осуществляется подготовка проекта планировки территории
-  граница зоны планируемого размещения линейного объекта
-  кадастровый номер и граница земельного участка по сведениям ЕГРН
-  номер и граница кадастрового квартала по сведениям ЕГРН
-  земли сельскохозяйственного назначения
-  контуры существующих сохраняемых объектов капитального строительства

Линия совмещения с листом 8

Изм.	Кол.уч.	Лист	№ док.	Подпись	Дата

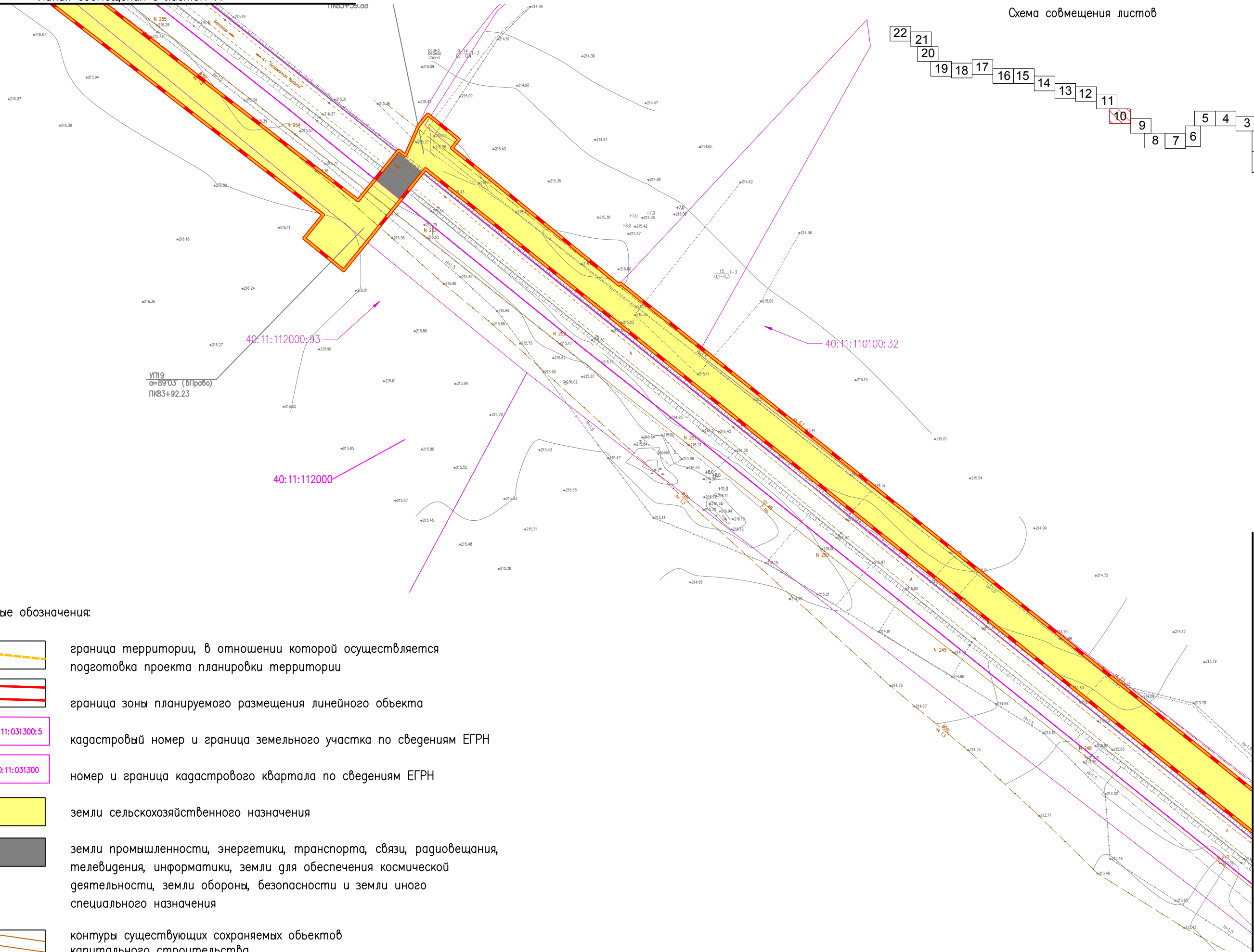
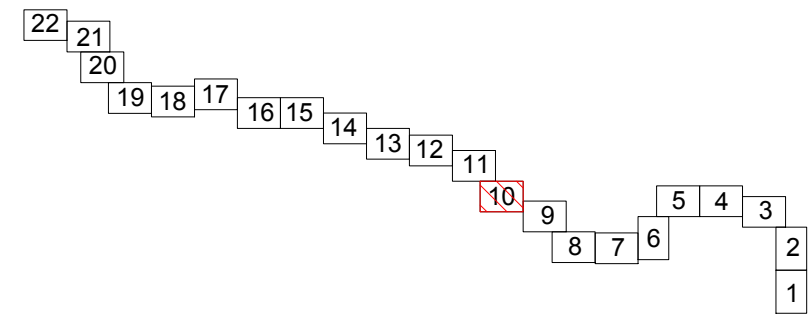
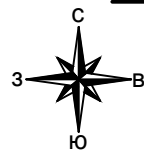
14948.ППТЗ – Г.2

Лист
9

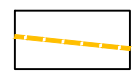

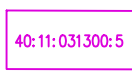
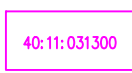



Формат А3

Линия совмещения с листом 11

Схема совмещения листов



Условные обозначения:

-  граница территории, в отношении которой осуществляется подготовка проекта планировки территории
-  граница зоны планируемого размещения линейного объекта
-  кадастровый номер и граница земельного участка по сведениям ЕГРН
-  номер и граница кадастрового квартала по сведениям ЕГРН
-  земли сельскохозяйственного назначения
-  земли промышленности, энергетики, транспорта, связи, радиовещания, телевидения, информатики, земли для обеспечения космической деятельности, земли обороны, безопасности и земли иного специального назначения
-  контуры существующих сохраняемых объектов капитального строительства

Согласовано:	
Взам. инв. N	
Подп. и дата	
Инв. N подл.	

Изм.	Колуч.	Лист	№ док.	Подпись	Дата

14948.ППТЗ – Г.2

Формат А3

Лист 10

Линия совмещения с листом 9

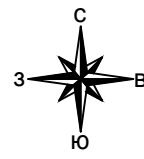
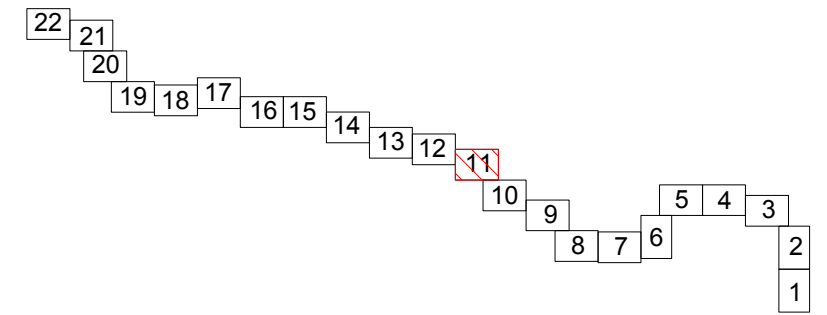
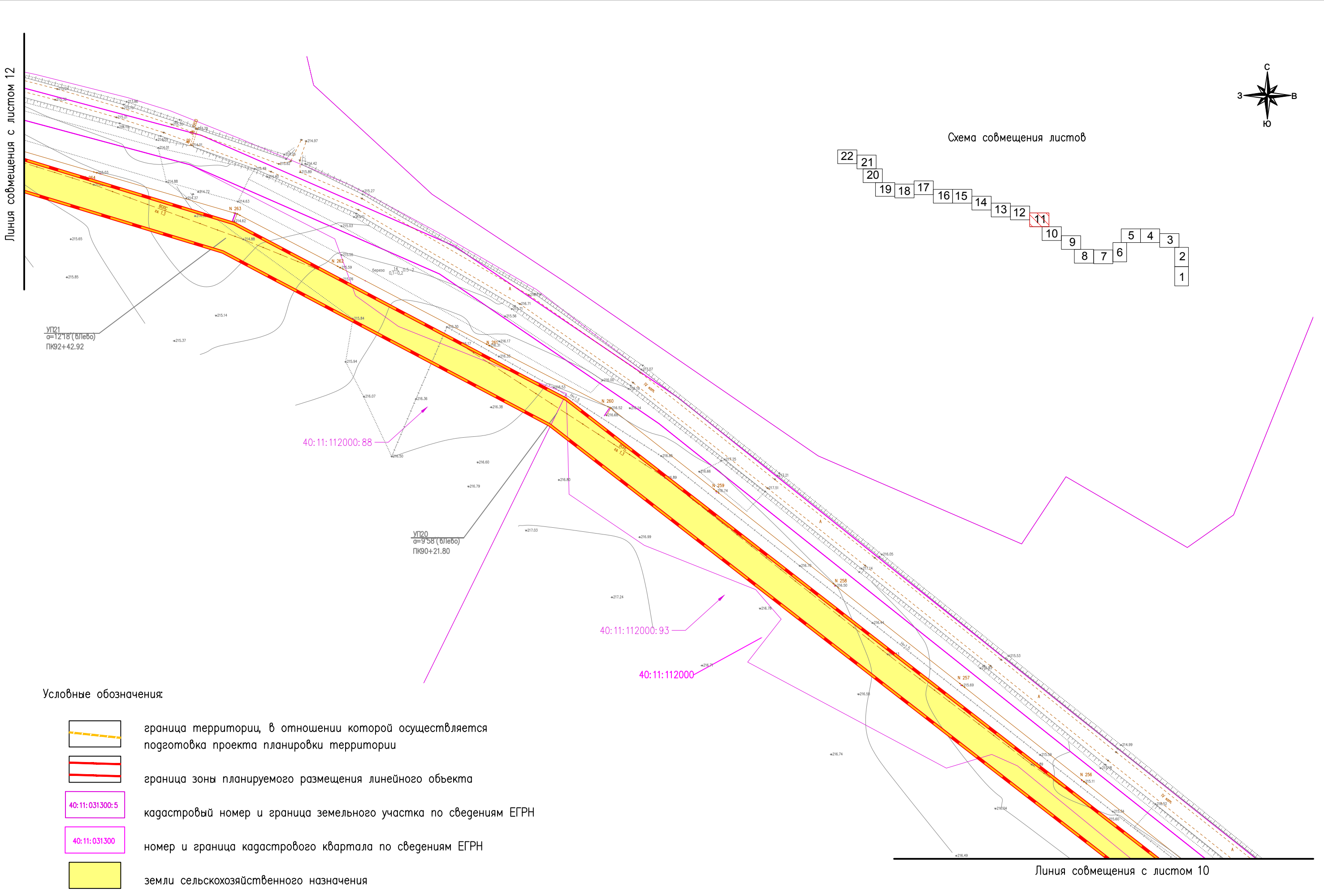


Схема совмещения листов



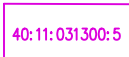


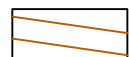


Линия совмещения с листом 12

Линия совмещения с листом 10



Условные обозначения:

-  граница территорий, в отношении которой осуществляется подготовка проекта планировки территории
-  граница зоны планируемого размещения линейного объекта
-  кадастровый номер и граница земельного участка по сведениям ЕГРН
-  номер и граница кадастрового квартала по сведениям ЕГРН
-  земли сельскохозяйственного назначения
-  контуры существующих сохраняемых объектов капитального строительства

Инв. N подл.	Подп. и дата	Взам. инв. N	Согласовано:

Изм.	Кол.уч.	Лист	№ док.	Подпись	Дата

14948.ППТЗ – Г.2

Формат А3

Лист
11

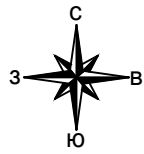
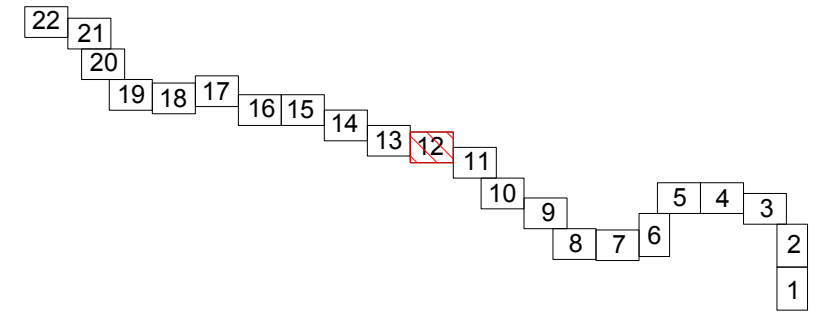


Схема совмещения листов



Линия совмещения с листом 11

Инв. N подл.	Подп. и дата	Взам. инв. N	Согласовано:

Изм.	Кол.уч.	Лист	Ндок	Подпись	Дата

14948.ППТЗ – Г.2

Лист
12

Формат А3

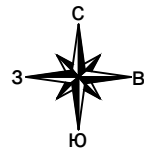
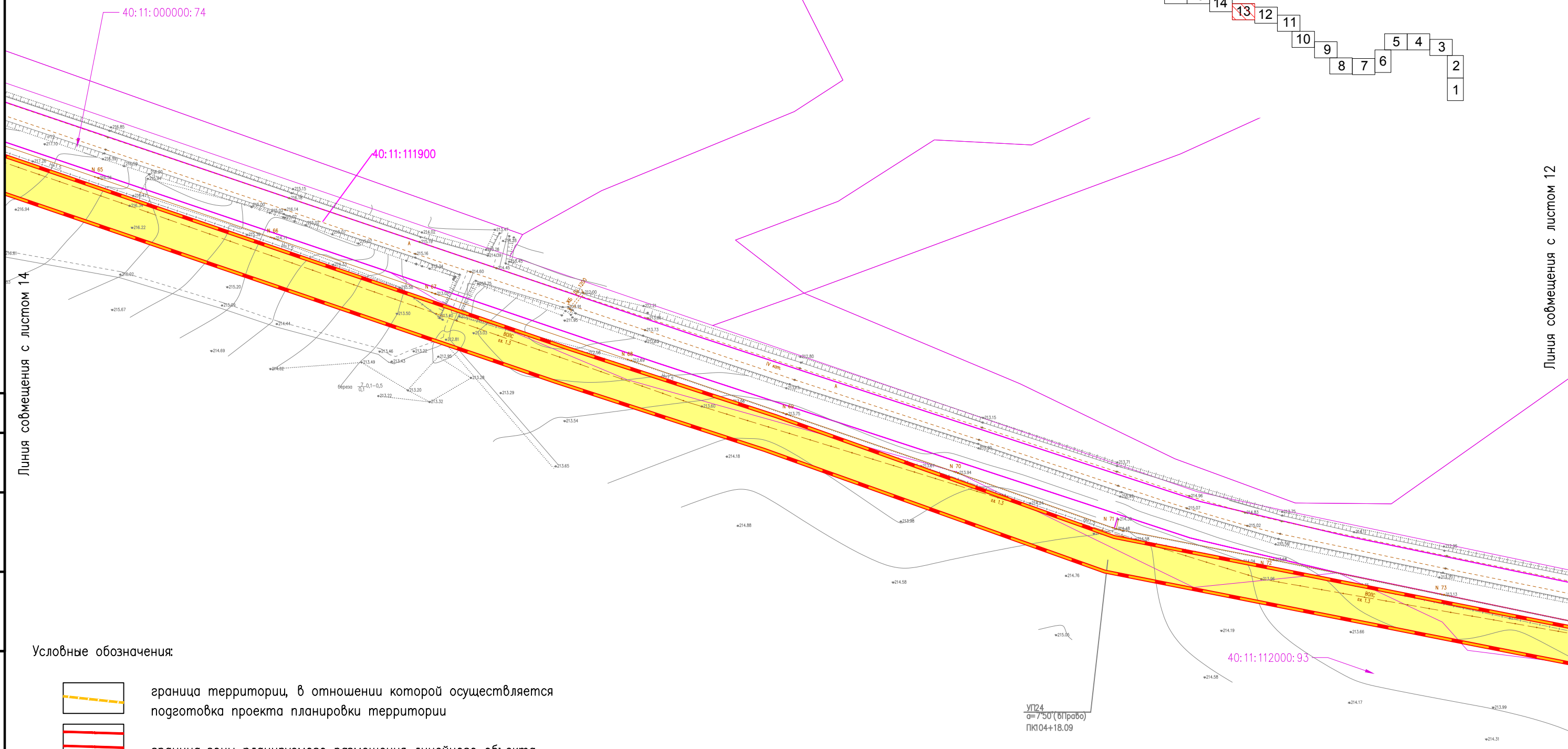
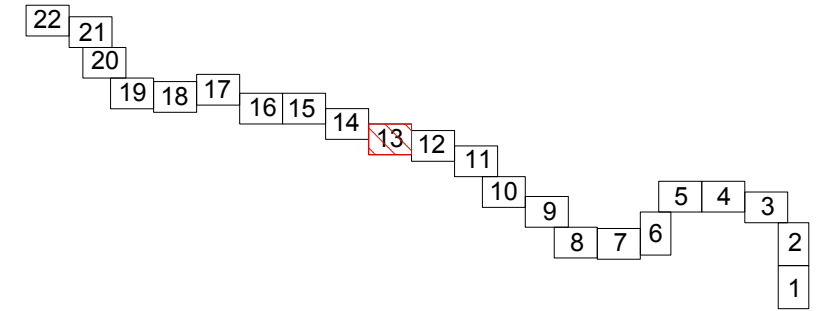


Схема совмещения листов



Линия совмещения с листом 14

Линия совмещения с листом 12

Инв. N подл.	Подп. и дата	Взам. инв. N	Согласовано:

Условные обозначения:

- граница территории, в отношении которой осуществляется подготовка проекта планировки территории
- граница зоны планируемого размещения линейного объекта
- кадастровый номер и граница земельного участка по сведениям ЕГРН
- номер и граница кадастрового квартала по сведениям ЕГРН
- земли сельскохозяйственного назначения
- контуры существующих сохраняемых объектов капитального строительства

Изм.	Кол.уч.	Лист	№ док.	Подпись	Дата

14948.ППТЗ – Г.2

Лист
13

Формат А3

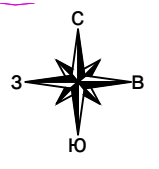
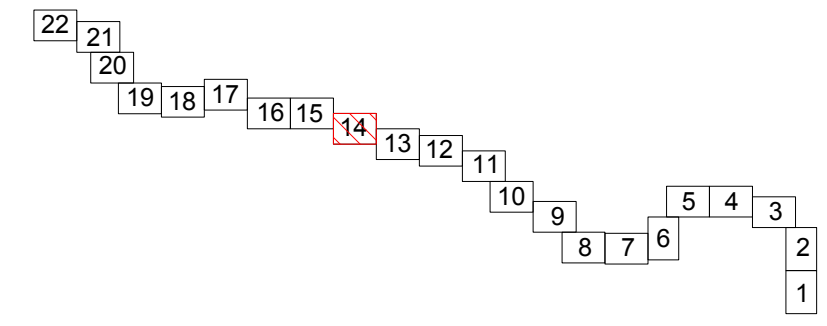


Схема совмещения листов



40:11:110100

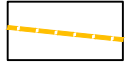

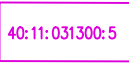
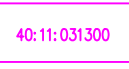


40:11:12000:93

Линия совмещения с листом 15

Линия совмещения с листом 13

Согласовано:	
Взам. инб. N	
Подп. и дата	
Инб. N подл.	

Условные обозначения:

-  граница территории, в отношении которой осуществляется подготовка проекта планировки территории
-  граница зоны планируемого размещения линейного объекта
-  кадастровый номер и граница земельного участка по сведениям ЕГРН
-  номер и граница кадастрового квартала по сведениям ЕГРН
-  земли сельскохозяйственного назначения
-  контуры существующих сохраняемых объектов капитального строительства

Изм.	Кол.уч.	Лист	№ док.	Подпись	Дата

14948.ППТЗ – Г.2

Лист
14

Формат А3

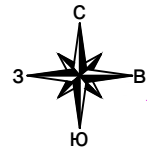
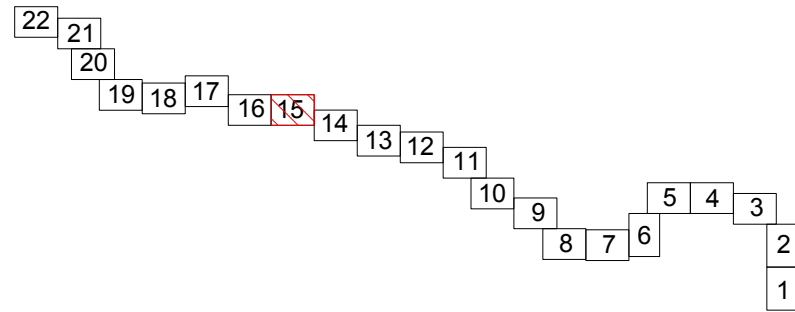


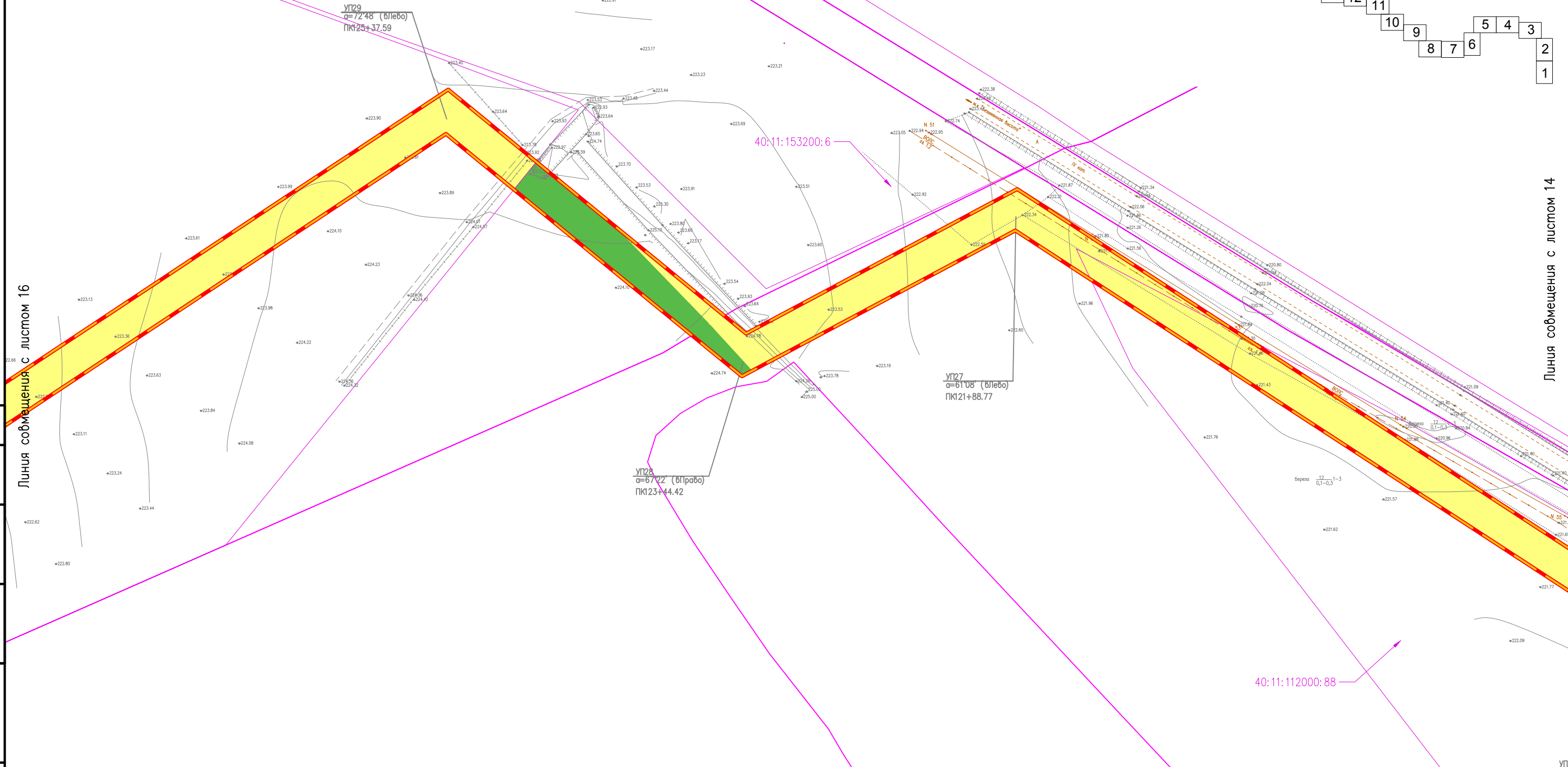
Схема совмещения листов



Линия совмещения с листом 16

Линия совмещения с листом 14

Инв. N подл.	Подп. и дата	Взам. инв. N	Согласовано:

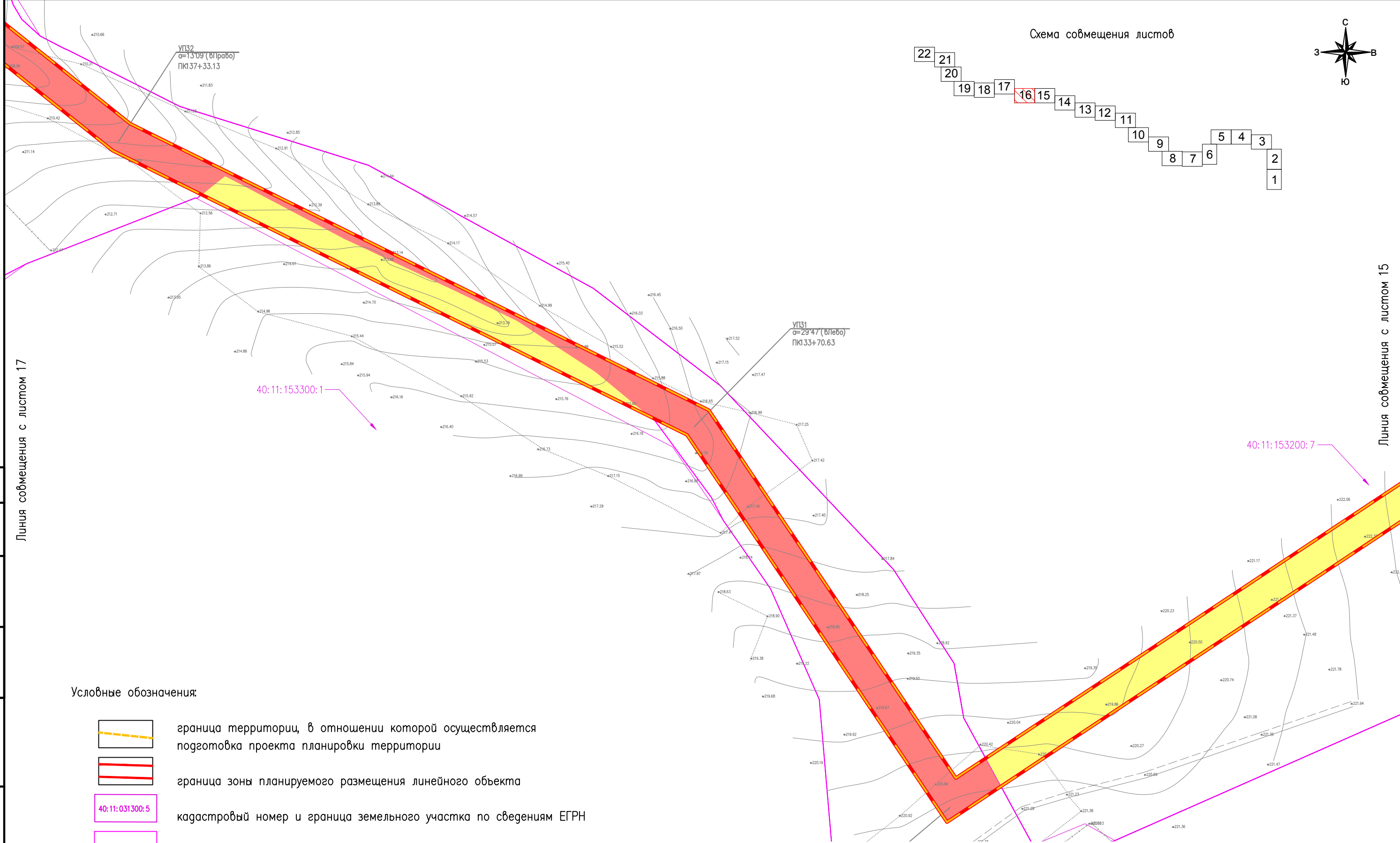
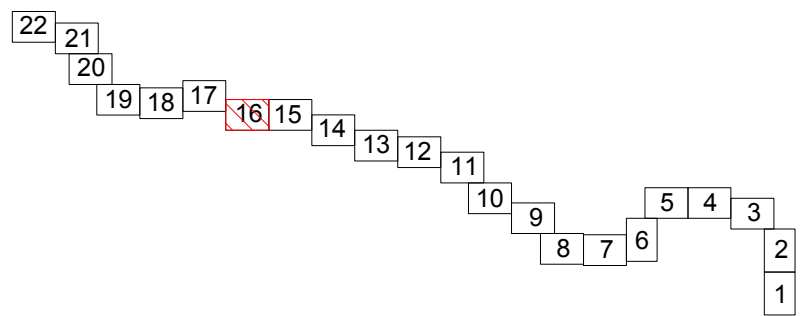
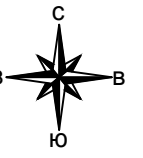


Изм.	Кол.уч.	Лист	Ндок.	Подпись	Дата

14948.ППТЗ – Г.2

Лист 15

Формат А3



Линия совмещения с листом 17



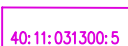




Линия совмещения с листом 15

40:11:153300:1

40:11:153200:7

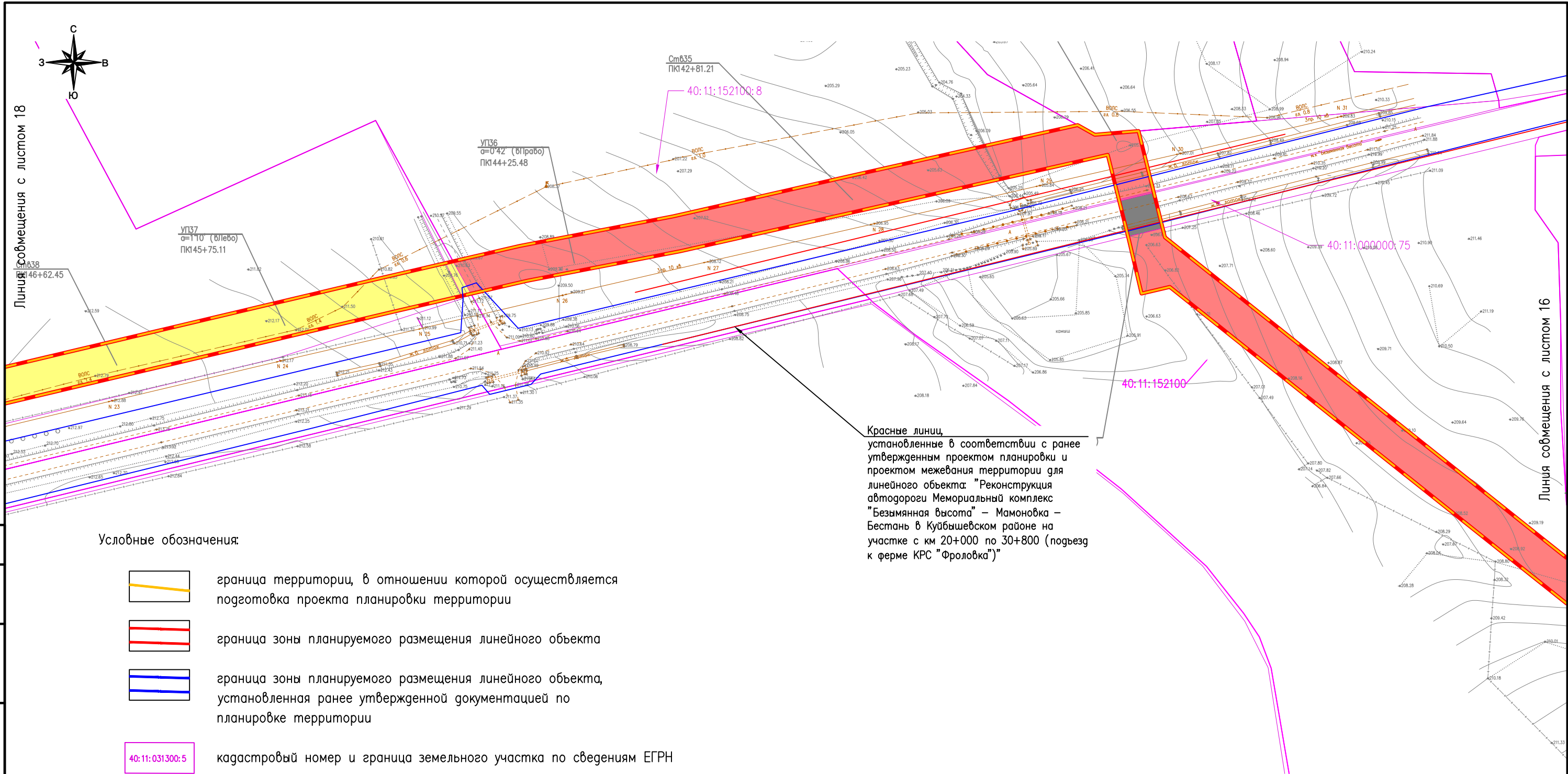
Согласовано:	
Взам. инб. N	
Подп. и дата	
Инб. N подл.	

Условные обозначения:




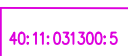
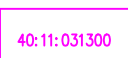





-  граница территории, в отношении которой осуществляется подготовка проекта планировки территории
-  граница зоны планируемого размещения линейного объекта
-  кадастровый номер и граница земельного участка по сведениям ЕГРН
-  номер и граница кадастрового квартала по сведениям ЕГРН
-  земли населенных пунктов
-  земли сельскохозяйственного назначения
-  контуры существующих сохраняемых объектов капитального строительства

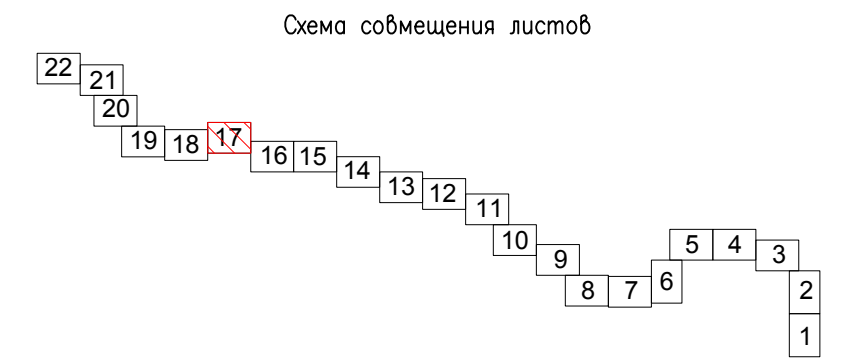
Изм.	Кол.уч.	Лист	№ док.	Подпись	Дата

14948.ППТЗ – Г.2



Условные обозначения:

-  граница территории, в отношении которой осуществляется подготовка проекта планировки территории
-  граница зоны планируемого размещения линейного объекта
-  граница зоны планируемого размещения линейного объекта, установленная ранее утвержденной документацией по планировке территории
-  40:11:031300:5 кадастровый номер и граница земельного участка по сведениям ЕГРН
-  40:11:031300 номер и граница кадастрового квартала по сведениям ЕГРН
-  земли сельскохозяйственного назначения
-  земли лесного фонда
-  земли населенных пунктов
-  земли промышленности, энергетики, транспорта, связи, радиовещания, телевидения, информатики, земли для обеспечения космической деятельности, земли обороны, безопасности и земли иного специального назначения
-  контуры существующих объектов капитального строительства



Согласовано:	
Взам. инб. N	
Подп. и дата	
Инб. N подл.	

Изм.	Колуч.	Лист	№ док.	Подпись	Дата

14948.ППТЗ – Г.2

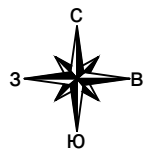
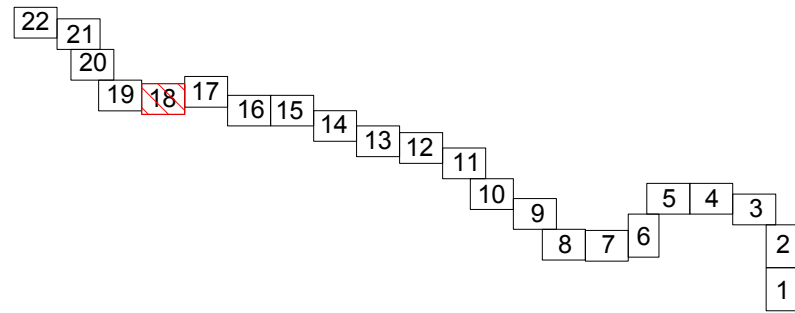
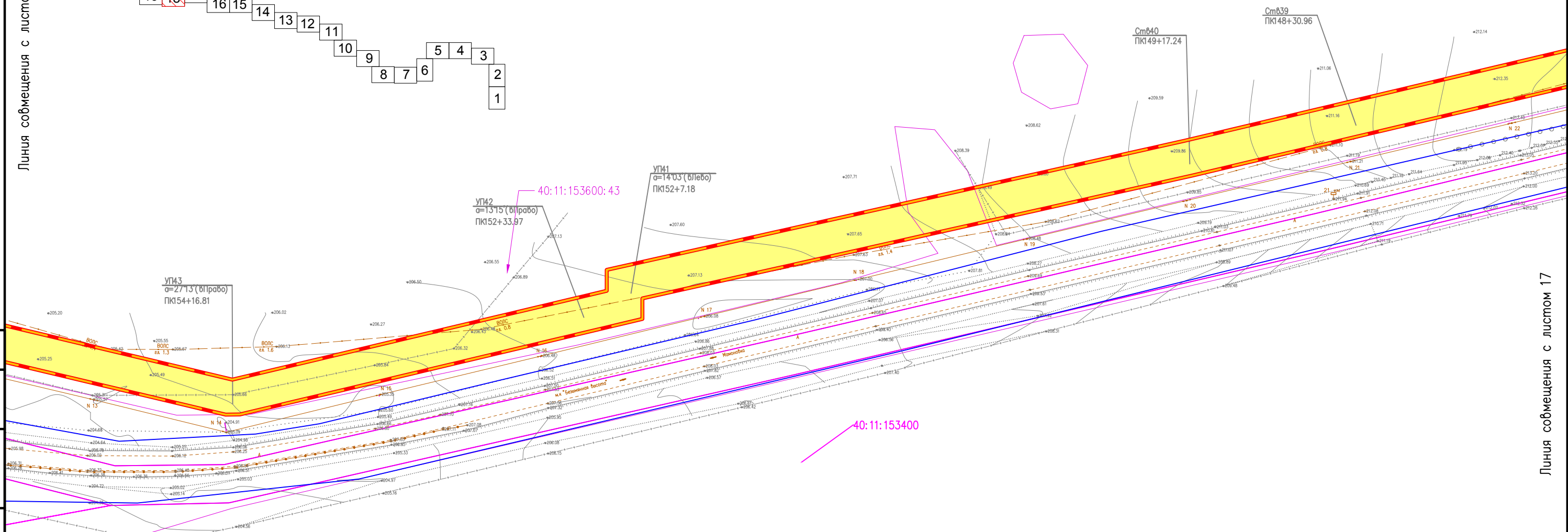









Схема совмещения листов



Линия совмещения с листом 19



Условные обозначения:

-  граница территории, в отношении которой осуществляется подготовка проекта планировки территории
-  граница зоны планируемого размещения линейного объекта
-  граница зоны планируемого размещения линейного объекта, установленная ранее утвержденной документацией по планировке территории
-  кадастровый номер и граница земельного участка по сведениям ЕГРН
-  номер и граница кадастрового квартала по сведениям ЕГРН
-  земли сельскохозяйственного назначения
-  контуры существующих объектов капитального строительства

Согласовано:	
Инв. N подл.	
Подп. и дата	
Взам. инв. N	

Изм.	Кол.уч.	Лист	№ док.	Подпись	Дата

14948.ППТЗ – Г.2

Формат А3

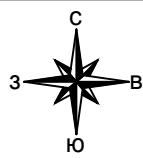
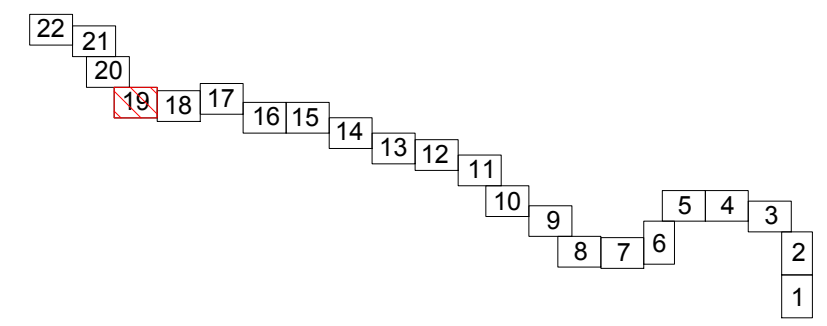


Схема совмещения листов





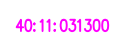




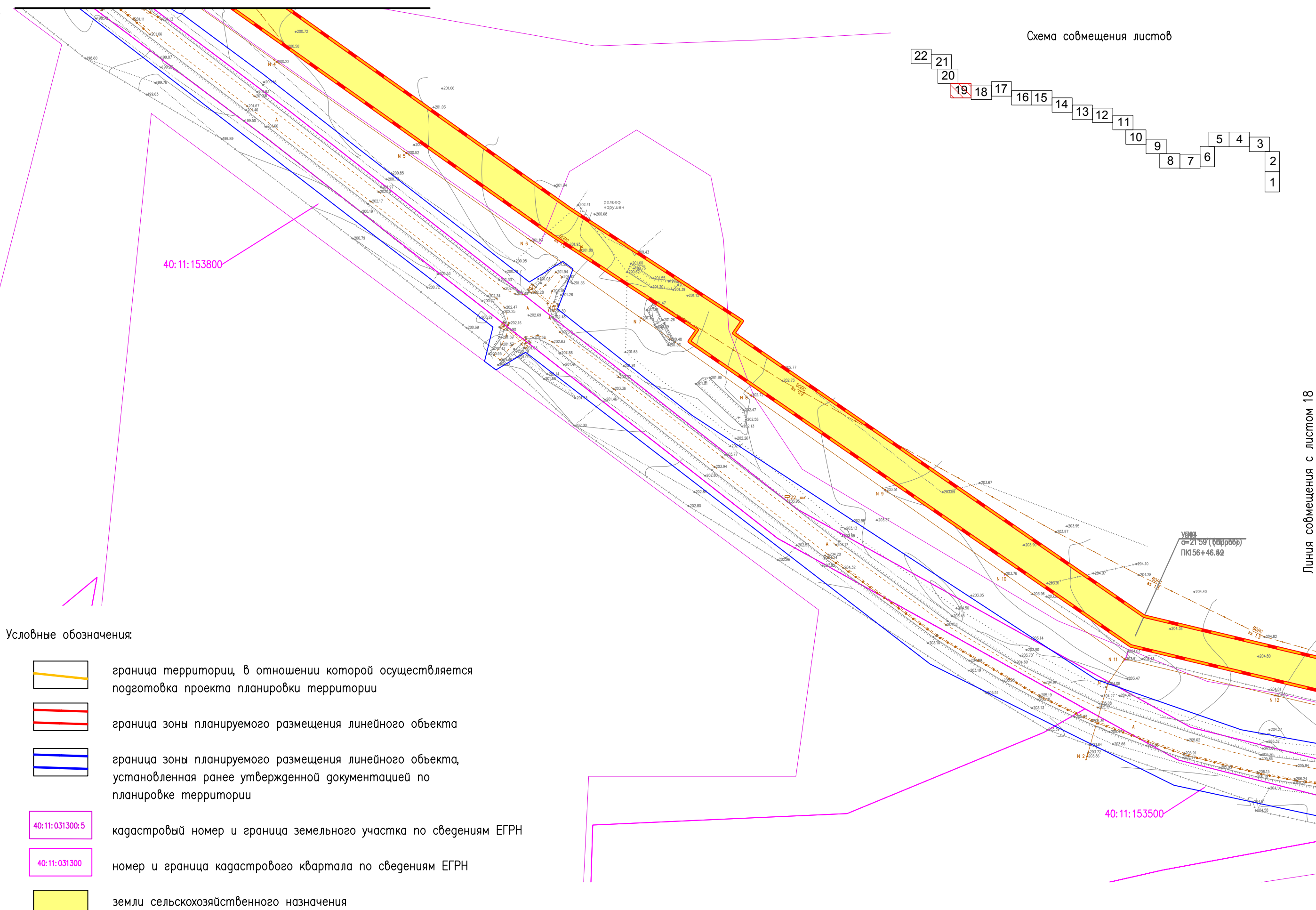
Линия совмещения с листом 20

Линия совмещения с листом 18

Согласовано:	
Взам. инб. N	
Подп. и дата	
Инб. N подл.	

Условные обозначения:

-  граница территории, в отношении которой осуществляется подготовка проекта планировки территории
-  граница зоны планируемого размещения линейного объекта
-  граница зоны планируемого размещения линейного объекта, установленная ранее утвержденной документацией по планировке территории
-  кадастровый номер и граница земельного участка по сведениям ЕГРН
-  номер и граница кадастрового квартала по сведениям ЕГРН
-  земли сельскохозяйственного назначения
-  контуры существующих объектов капитального строительства



Изм.	Кол.уч.	Лист	№ док.	Подпись	Дата

14948.ППТЗ – Г.2

Лист 19

Формат А3

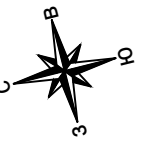
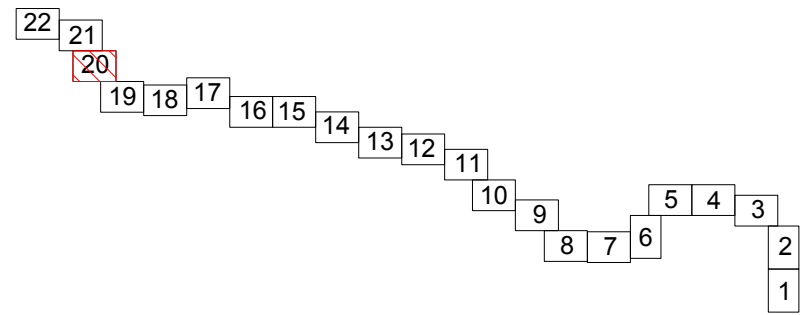
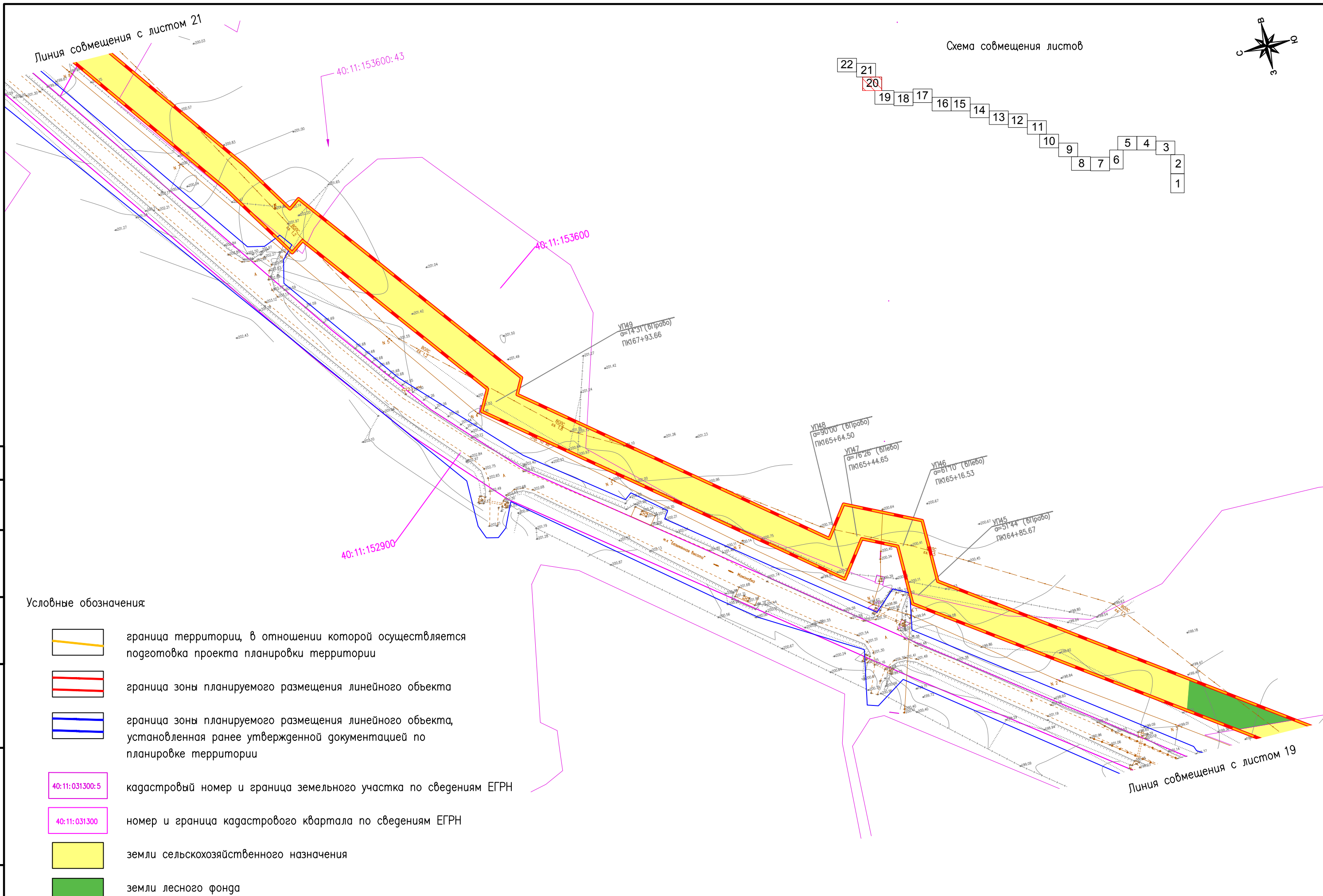


Схема совмещения листов




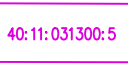
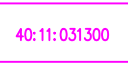


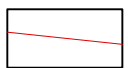


Линия совмещения с листом 21

Линия совмещения с листом 19



Условные обозначения:

-  граница территории, в отношении которой осуществляется подготовка проекта планировки территории
-  граница зоны планируемого размещения линейного объекта
-  граница зоны планируемого размещения линейного объекта, установленная ранее утвержденной документацией по планировке территории
-  40:11:031300:5 кадастровый номер и граница земельного участка по сведениям ЕГРН
-  40:11:031300 номер и граница кадастрового квартала по сведениям ЕГРН
-  земли сельскохозяйственного назначения
-  земли лесного фонда
-  контуры существующих объектов капитального строительства

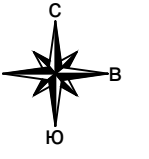
Согласовано:	
Взам. инб. N	
Подп. и дата	
Инб. N подл.	

Изм.	Кол.уч.	Лист	№ док.	Подпись	Дата

14948.ППТЗ – Г.2

Лист
20

Формат А3



Линия совмещения с листом 20

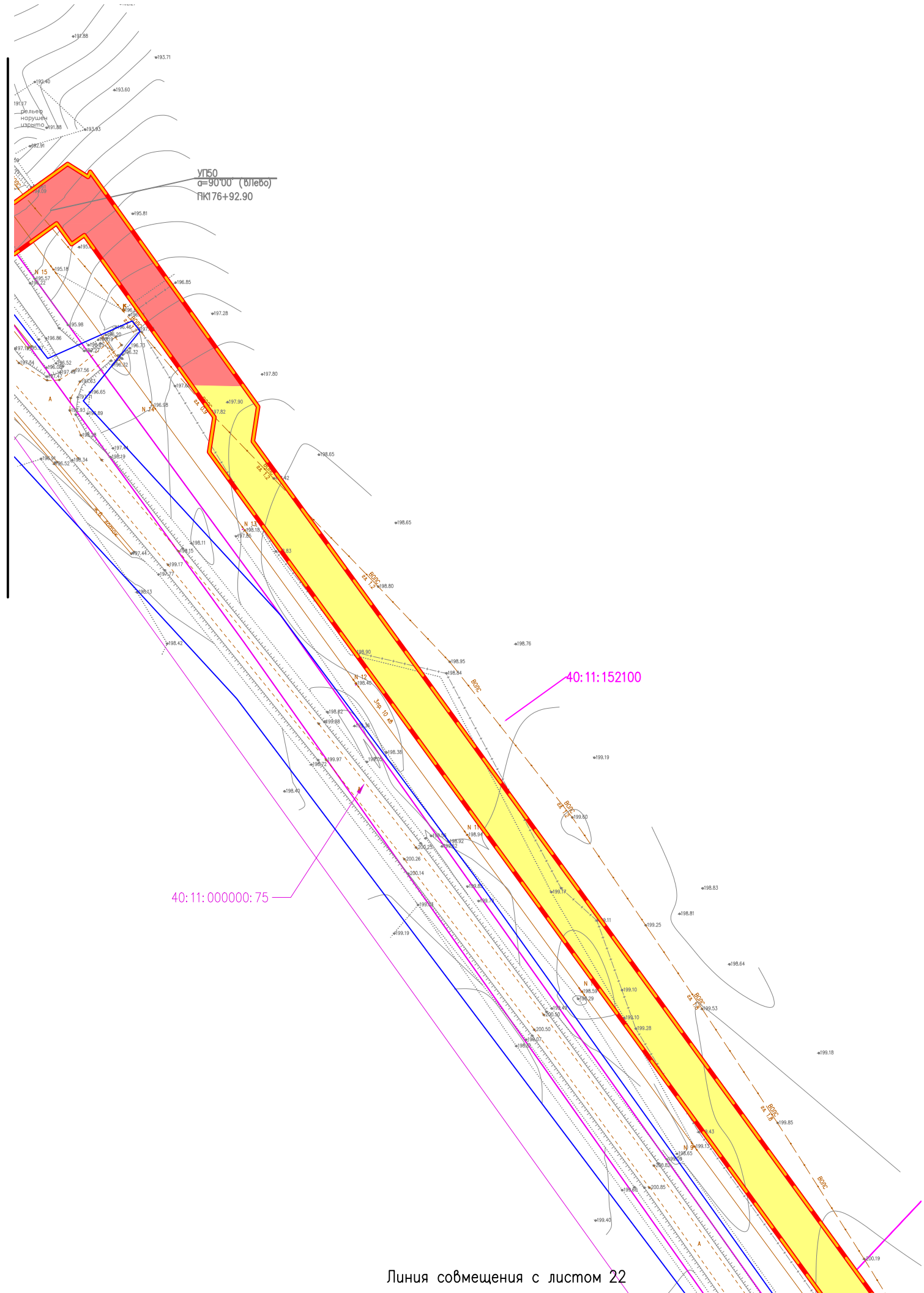
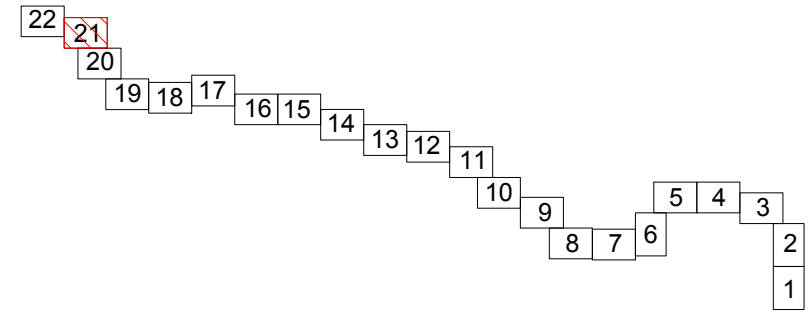



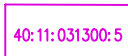
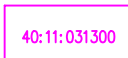


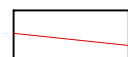


Схема совмещения листов



Условные обозначения:

-  граница территории, в отношении которой осуществляется подготовка проекта планировки территории
-  граница зоны планируемого размещения линейного объекта
-  граница зоны планируемого размещения линейного объекта, установленная ранее утвержденной документацией по планировке территории
-  кадастровый номер и граница земельного участка по сведениям ЕГРН
-  номер и граница кадастрового квартала по сведениям ЕГРН
-  земли сельскохозяйственного назначения
-  земли населенных пунктов
-  контуры существующих объектов капитального строительства

Инв. N подл.	Подп. и дата	Взам. инв. N	Согласовано:

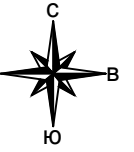
Линия совмещения с листом 22

Изм.	Кол.уч.	Лист	№ док.	Подпись	Дата

14948.ППТЗ – Г.2

Лист
21

Формат А3



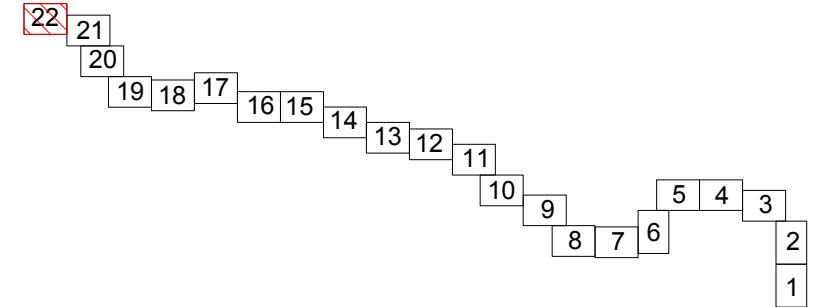
Красные линии,
установленные в соответствии с ранее
утвержденным проектом планировки и
проектом межевания территории для
линейного объекта: "Реконструкция
автодороги Мемориальный комплекс
"Безымянная высота" – Мамоновка –
Бестань в Куйбышевском районе на
участке с км 20+000 по 30+800 (подъезд
к ферме КРС "Фроловка")"

40:11:152000

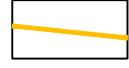


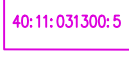
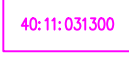




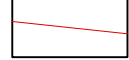
К.тр.
ПК180+96.82

40:11:

Схема совмещения листов



Условные обозначения:

-  граница территории, в отношении которой осуществляется подготовка проекта планировки территории
-  граница зоны планируемого размещения линейного объекта
-  граница зоны планируемого размещения линейного объекта, установленная ранее утвержденной документацией по планировке территории
-  кадастровый номер и граница земельного участка по сведениям ЕГРН
-  номер и граница кадастрового квартала по сведениям ЕГРН
-  земли сельскохозяйственного назначения
-  земли лесного фонда
-  земли населенных пунктов
-  земли промышленности, энергетики, транспорта, связи, радиовещания, телевидения, информатики, земли для обеспечения космической деятельности, земли обороны, безопасности и земли иного специального назначения
-  контуры существующих объектов капитального строительства

Линия совмещения с листом 21

40:11:153800

УПБ1
α=90°00' (Вправо)
ПК177+79.62

40:11:153800:24

Согласовано:	
Инв. N подл.	Взам. инв. N
Подп. и дата	

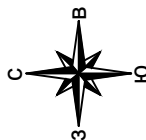
Изм.	Кол.уч.	Лист	№ док.	Подпись	Дата
------	---------	------	--------	---------	------

14948.ППТЗ – Г.2

Лист

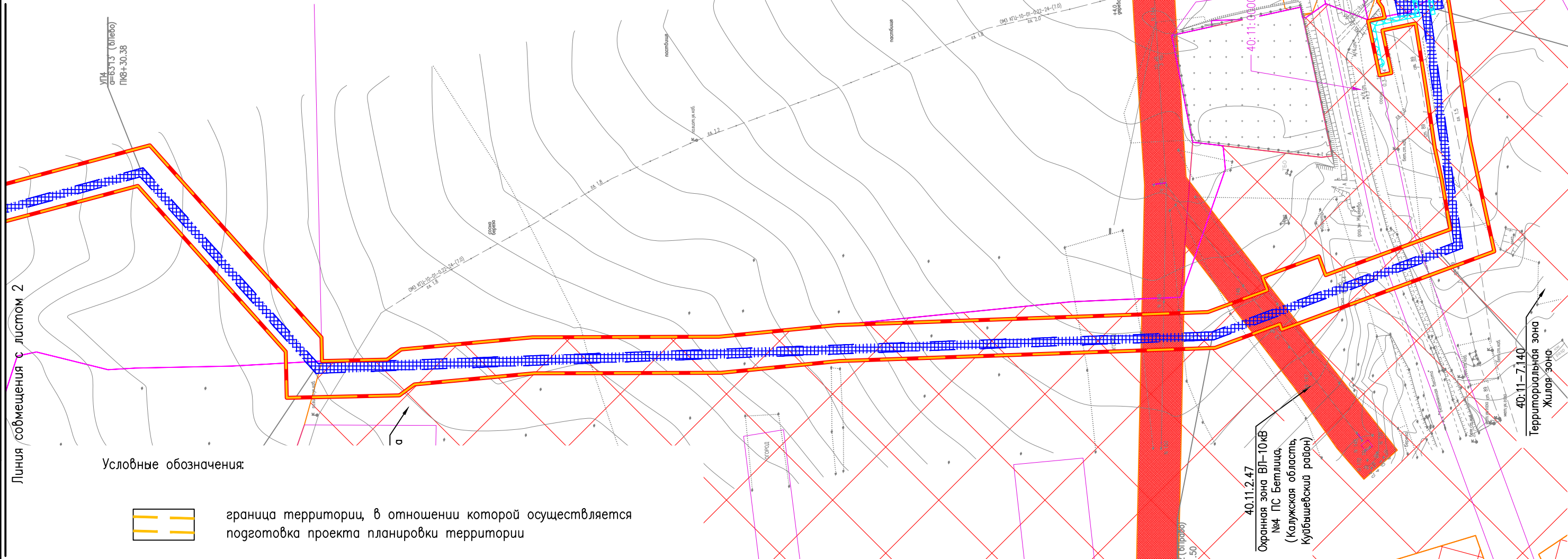
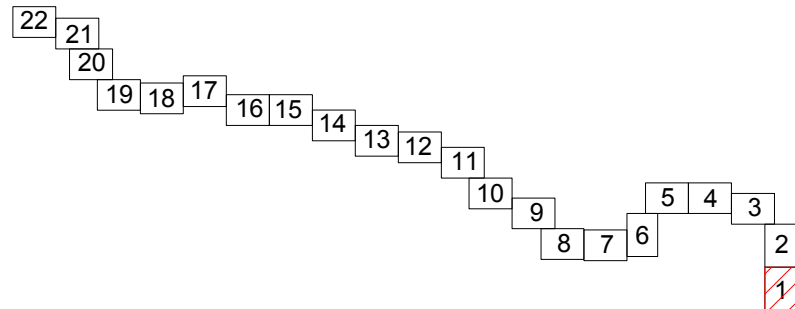
22

Формат А3








Калужская область
Куйбышевский район

Схема совмещения листов



Условные обозначения:

-  граница территории, в отношении которой осуществляется подготовка проекта планировки территории
-  граница зоны планируемого размещения линейного объекта
-  граница зоны с особыми условиями использования территории, установленная в соответствии с законодательством РФ
-  граница зоны с особыми условиями использования территорий, подлежащая установлению в связи с размещением линейного объекта (охранная зона газораспределительных сетей)
-  граница зоны с особыми условиями использования территорий, подлежащая установлению в связи с размещением линейного объекта (охранная зона электросетевого хозяйства)

Согласовано:	
Взам. инб. N	
Подп. и дата	
Инб. N подл.	




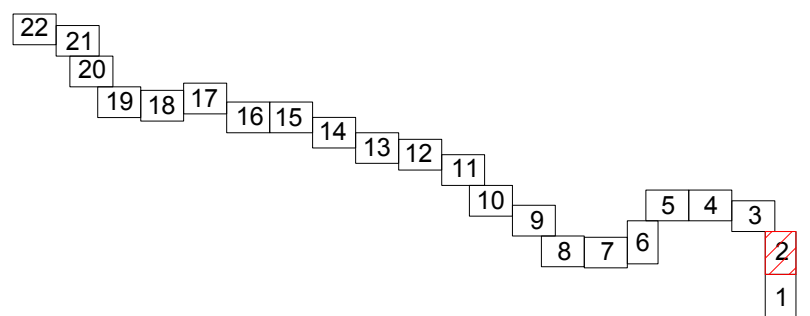
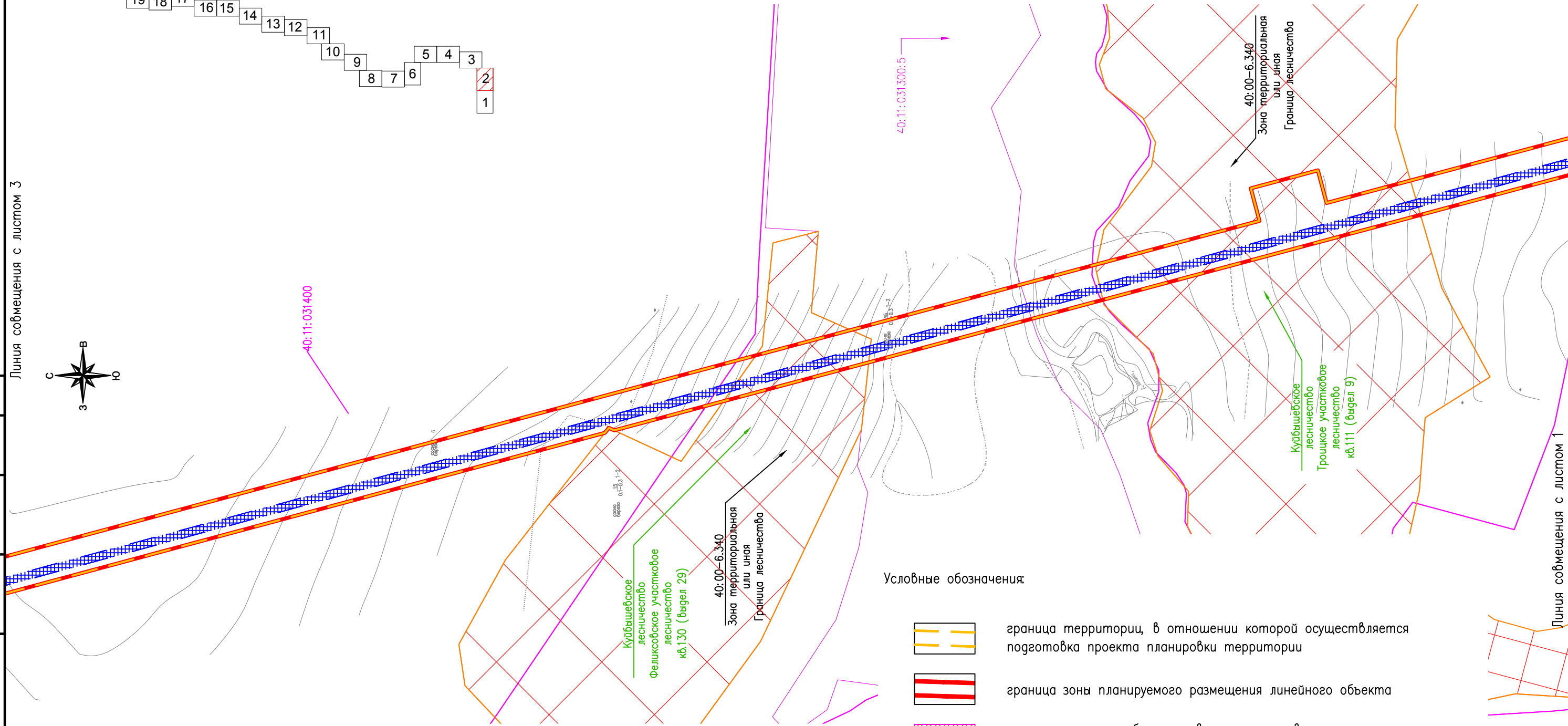
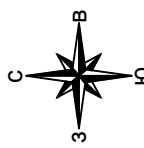
						14948. ППТ1 – Г.3			
						«Газопровод межпоселковый от дер. Милеево к дер. Высокое, дер. Городец – дер. Мамоновка Куйбышевского района Калужской области»			
Изм.	Колуч.	Лист	№ док.	Подпись	Дата	Проект планировки территории. Графическая часть	Стадия	Лист	Листов
Разраб.		Овсянникова			21.01.21			1	22
Пров.		Гладнева			21.01.21				
						Чертеж границ зон планируемого размещения линейного объекта М 1:2000			
						 АО "ГАЗПРОЕКТИНЖИНИРИНГ"			




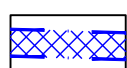
Схема совмещения листов



Линия совмещения с листом 3



Условные обозначения:

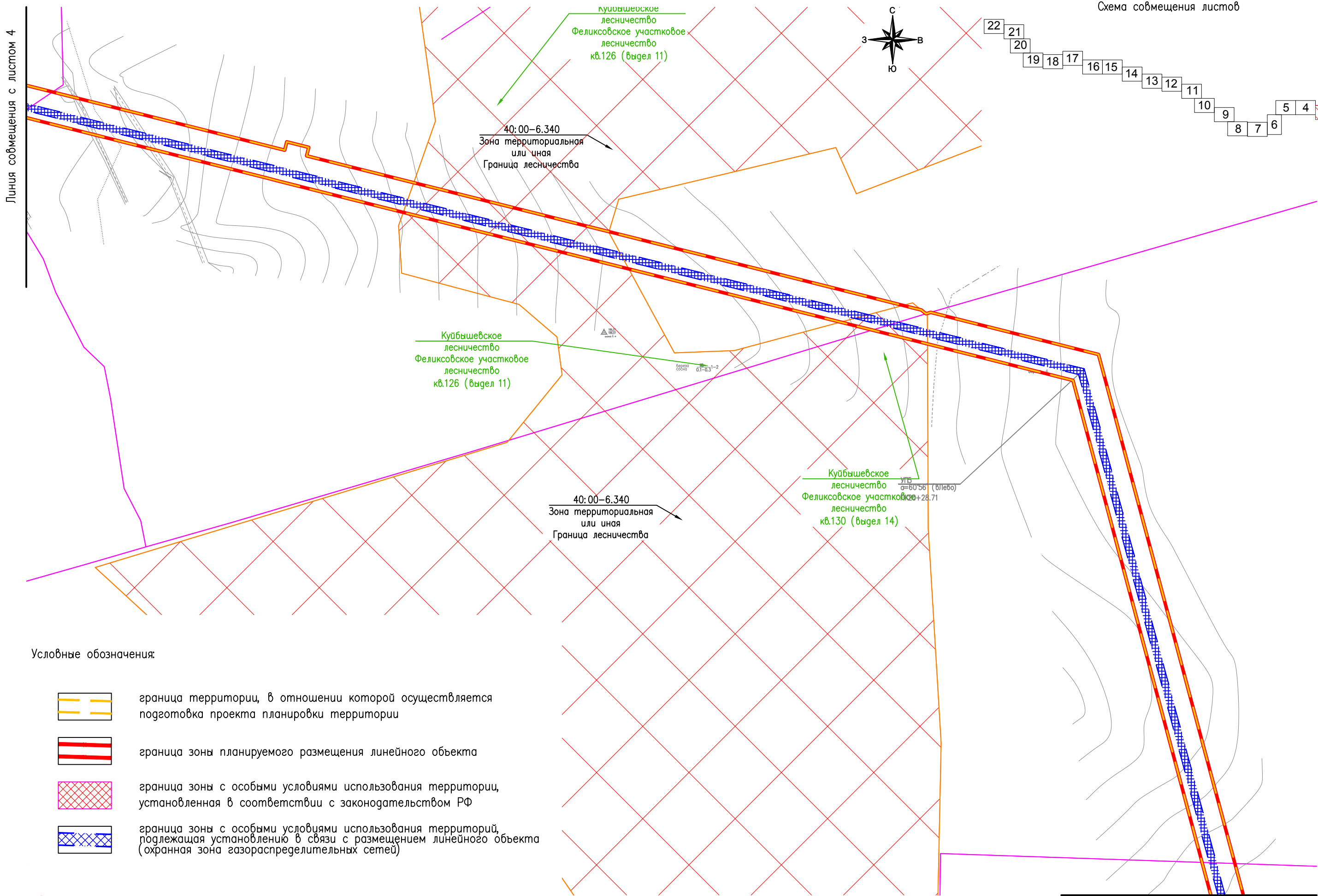
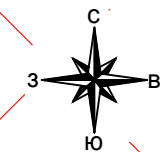
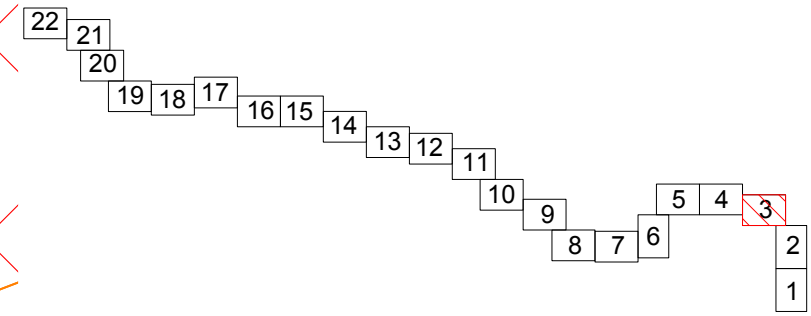
-  граница территории, в отношении которой осуществляется подготовка проекта планировки территории
-  граница зоны планируемого размещения линейного объекта
-  граница зоны с особыми условиями использования территории, установленная в соответствии с законодательством РФ
-  граница зоны с особыми условиями использования территорий, подлежащая установлению в связи с размещением линейного объекта (охранная зона газораспределительных сетей)

Инв. N подл.	Подп. и дата	Взам. инв. N	Согласовано:




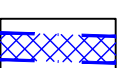
Изм.	Кол.уч.	Лист	Н.док.	Подпись	Дата

14948. ППТ1 – Г.3

Формат А3



Условные обозначения:

-  граница территории, в отношении которой осуществляется подготовка проекта планировки территории
-  граница зоны планируемого размещения линейного объекта
-  граница зоны с особыми условиями использования территории, установленная в соответствии с законодательством РФ
-  граница зоны с особыми условиями использования территорий, подлежащая установлению в связи с размещением линейного объекта (охранная зона газораспределительных сетей)

Инв. N подл.	Подп. и дата	Взам. инв. N	Согласовано:

Изм.	Кол.уч.	Лист	Н.док.	Подпись	Дата

14948.ППТ1 – Г.3

Формат А3

Линия совмещения с листом 5

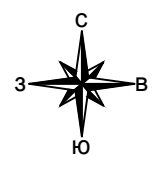
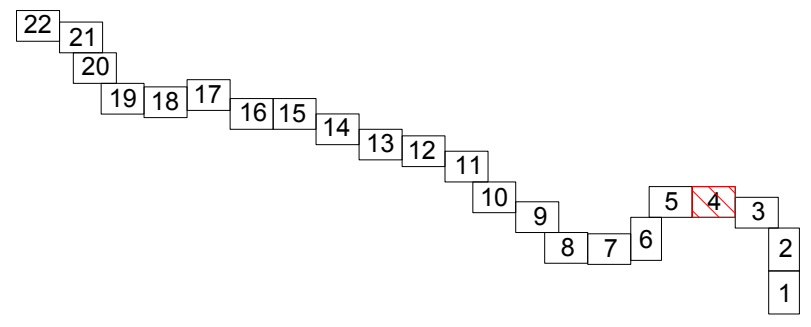
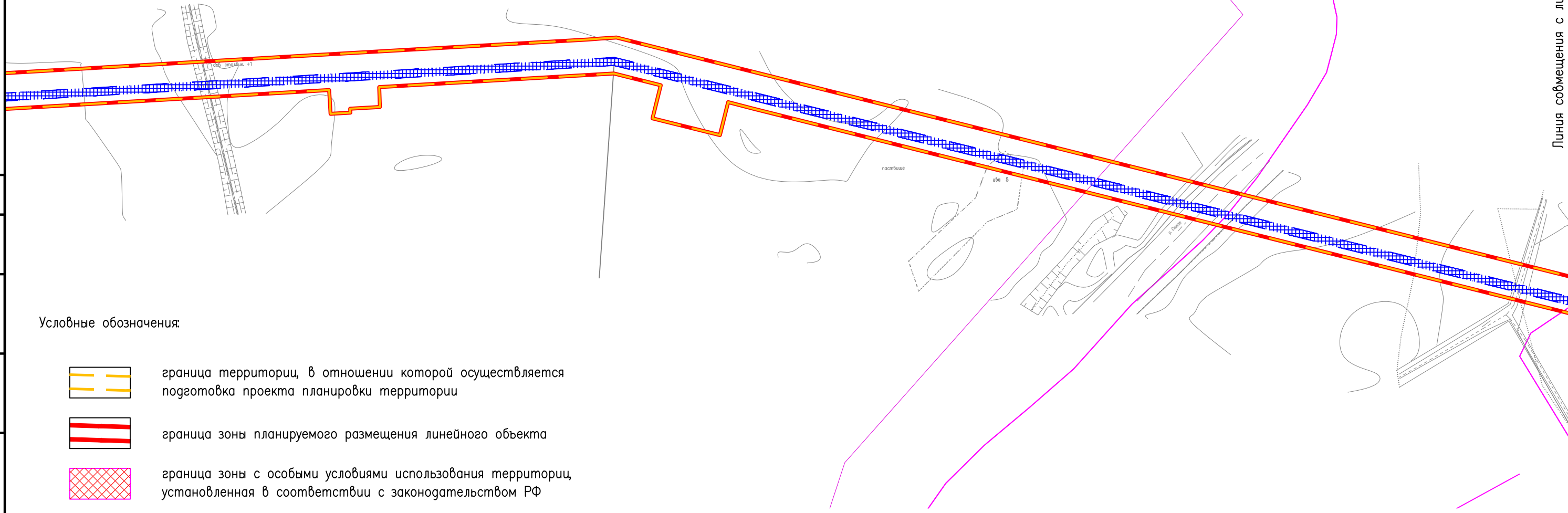






Схема совмещения листов



40:11:111600:24



Условные обозначения:

-  граница территории, в отношении которой осуществляется подготовка проекта планировки территории
-  граница зоны планируемого размещения линейного объекта
-  граница зоны с особыми условиями использования территории, установленная в соответствии с законодательством РФ
-  граница зоны с особыми условиями использования территорий, подлежащая установлению в связи с размещением линейного объекта (охранная зона газораспределительных сетей)

Линия совмещения с листом 3

Согласовано:	
Взам. инв. N	
Подп. и дата	
Инв. N подл.	

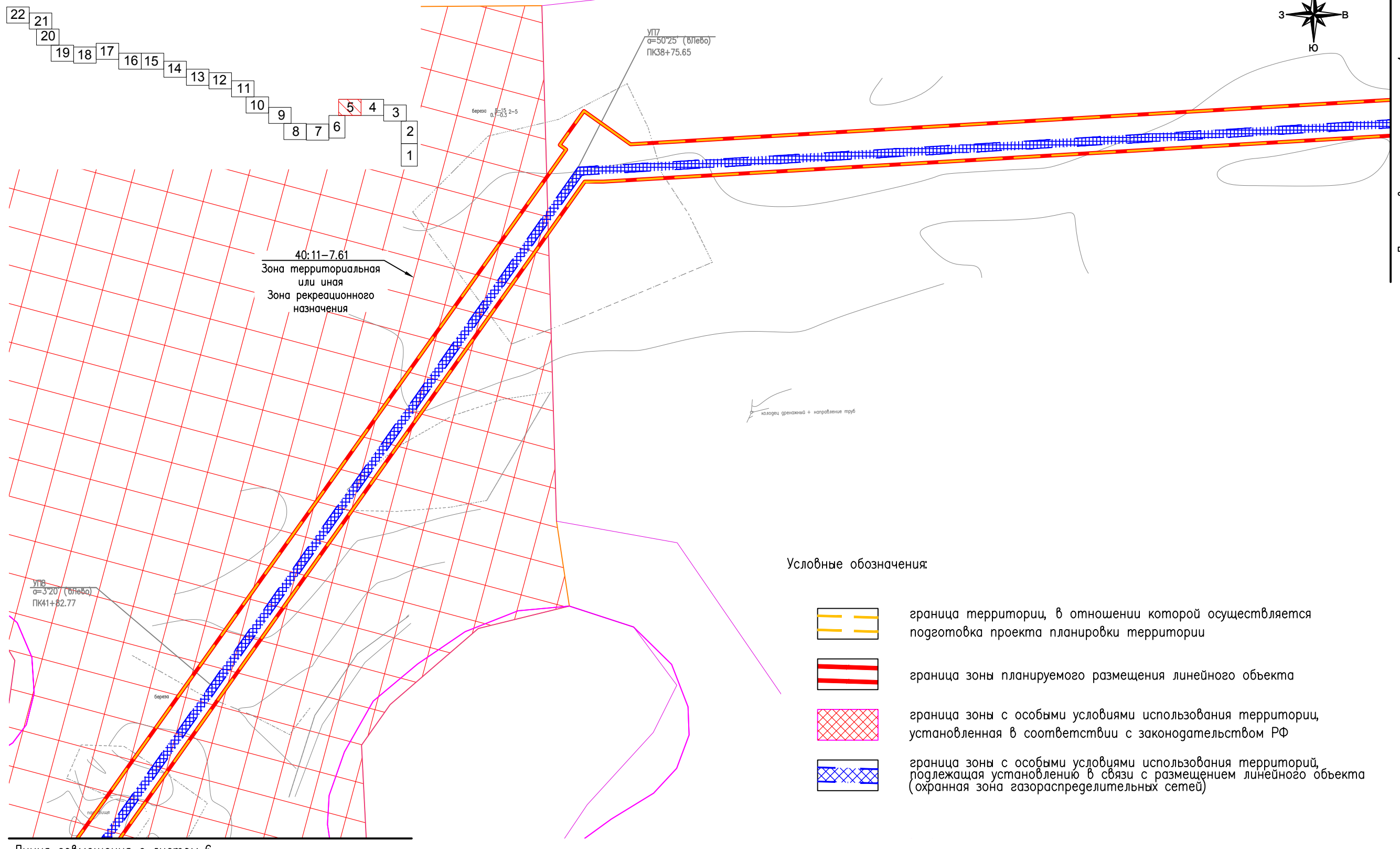
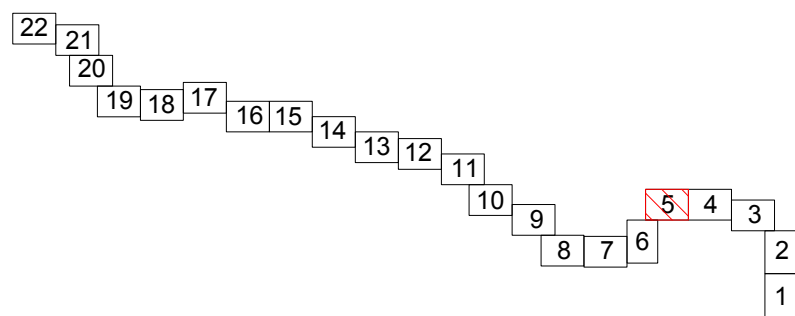
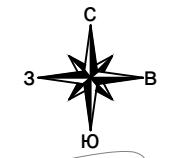
Изм.	Кол.уч.	Лист	№ док.	Подпись	Дата

14948. ППТ1 – Г.3

Лист
4

Формат А3





Схема совмещения листов



Линия совмещения с листом 4

40:11-7.61
Зона территориальная
или иная
Зона рекреационного
назначения

Условные обозначения:

-  граница территории, в отношении которой осуществляется подготовка проекта планировки территории
-  граница зоны планируемого размещения линейного объекта
-  граница зоны с особыми условиями использования территории, установленная в соответствии с законодательством РФ
-  граница зоны с особыми условиями использования территорий, подлежащая установлению в связи с размещением линейного объекта (охранная зона газораспределительных сетей)

Линия совмещения с листом 6

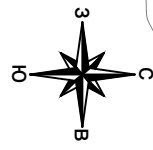
Инв. N подл.	Подп. и дата	Взам. инв. N	Согласовано:

Изм.	Кол.уч.	Лист	Н.док.	Подпись	Дата

14948. ППТ1 – Г.3

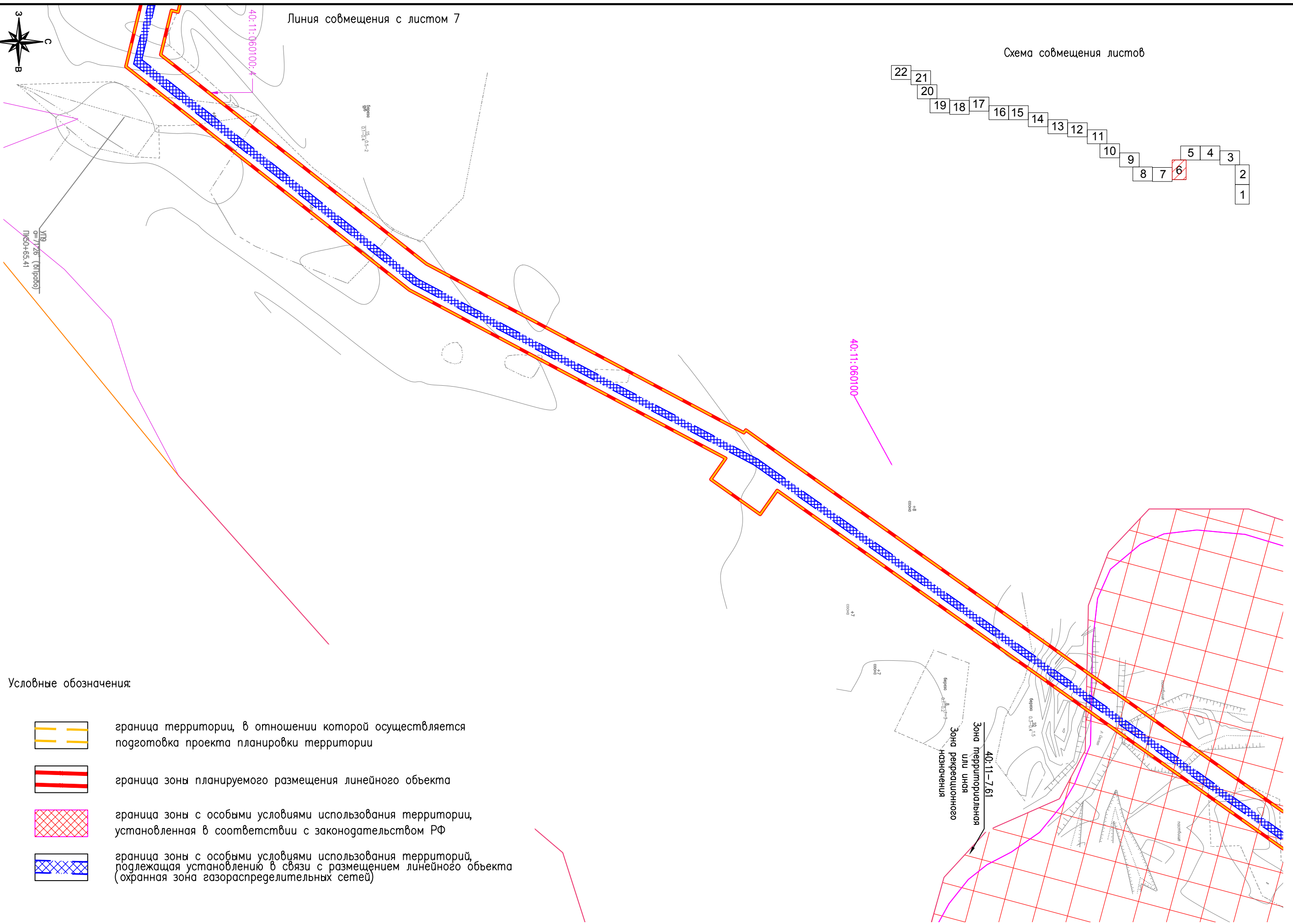
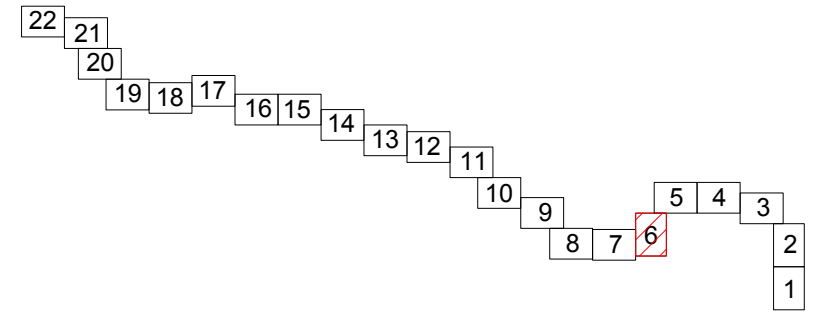
Лист
5

Формат А3



Линия совмещения с листом 7


Схема совмещения листов



Условные обозначения:



граница территории, в отношении которой осуществляется подготовка проекта планировки территории



граница зоны планируемого размещения линейного объекта



граница зоны с особыми условиями использования территории, установленная в соответствии с законодательством РФ



граница зоны с особыми условиями использования территорий, подлежащая установлению в связи с размещением линейного объекта (охранная зона газораспределительных сетей)

Согласовано:	
Инв. N подл.	Подп. и дата
Взам. инв. N	Подп. и дата

Изм.	Кол.уч.	Лист	№ док.	Подпись	Дата

14948. ППТ1 – Г.3

Формат А3

Линия совмещения с листом 5

Лист

6

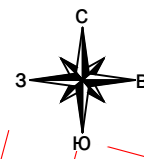
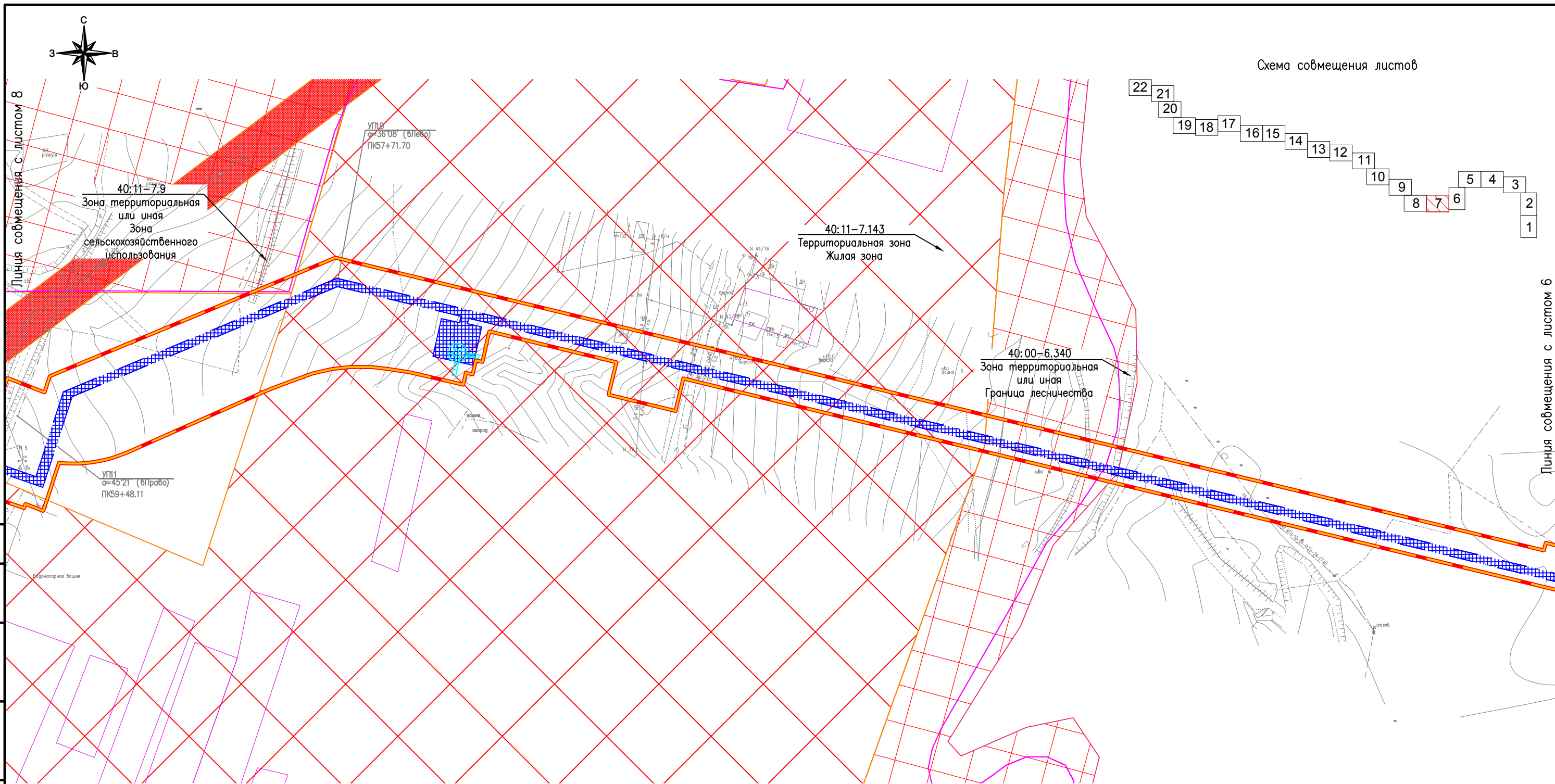
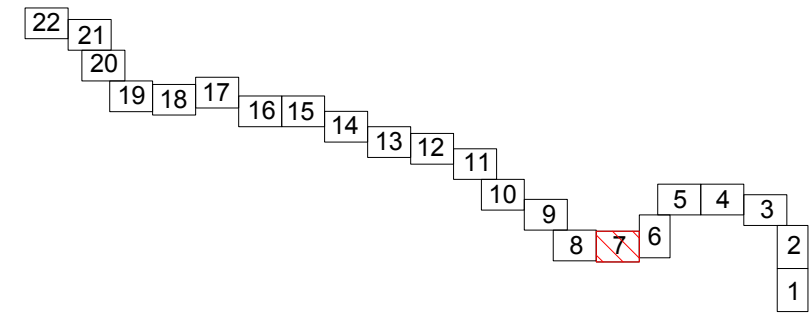




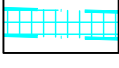


Схема совмещения листов



Условные обозначения:

-  граница территории, в отношении которой осуществляется подготовка проекта планировки территории
-  граница зоны планируемого размещения линейного объекта
-  граница зоны с особыми условиями использования территории, установленная в соответствии с законодательством РФ
-  граница зоны с особыми условиями использования территорий, подлежащая установлению в связи с размещением линейного объекта (охранная зона газораспределительных сетей)
-  граница зоны с особыми условиями использования территорий, подлежащая установлению в связи с размещением линейного объекта (охранная зона электросетевого хозяйства)

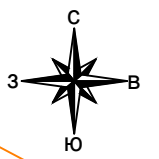
Инв. N подл.	Подп. и дата	Взам. инв. N	Согласовано:

Изм.	Кол.уч.	Лист	№ док.	Подпись	Дата

14948. ППТ1 – Г.3

Лист 7

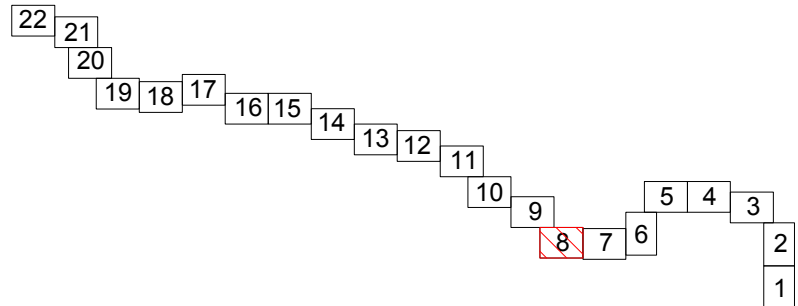
Формат А3







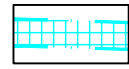
Линия совмещения с листом 9

Линия совмещения с листом 7

Схема совмещения листов



Условные обозначения:

-  граница территории, в отношении которой осуществляется подготовка проекта планировки территории
-  граница зоны планируемого размещения линейного объекта
-  граница зоны с особыми условиями использования территорий, установленная в соответствии с законодательством РФ
-  граница зоны с особыми условиями использования территорий, подлежащая установлению в связи с размещением линейного объекта (охранная зона газораспределительных сетей)
-  граница зоны с особыми условиями использования территорий, подлежащая установлению в связи с размещением линейного объекта (охранная зона электросетевого хозяйства)

40:11-7.143
Территориальная зона
Жилая зона

40:11-2.47
Охранная зона ВЛ-10кВ
№4 ПС Бетлица,
(Калужская область,
Кубышевский район)

40:11:111800.96

40:11:000000:74

УП 12
04.01.26 (Шлебо)
ПК59+72.17

Согласовано:	
Взам. инб. N	
Подп. и дата	
Инб. N подл.	

Изм.	Кол.уч.	Лист	№ док.	Подпись	Дата

14948.ППТ1 – Г.3

Лист
8

Формат А3

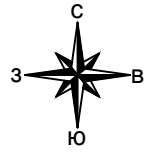
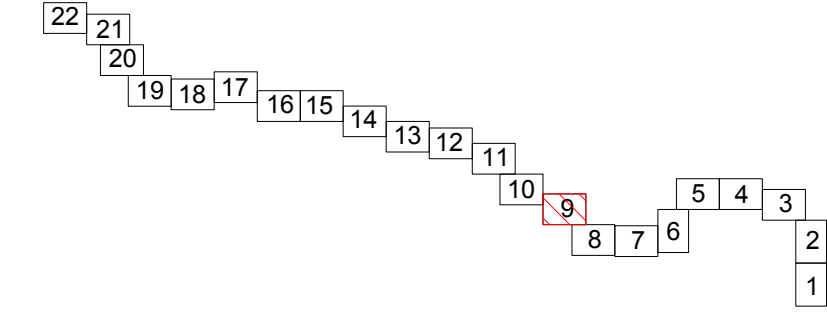


Схема совмещения листов







Линия совмещения с листом 10

Линия совмещения с листом 8

40:11-2.47
Охранная зона ВЛ-10кВ
№4 ПС Бетлица,
(Калужская область,
Куйбышевский район)

УП17
α=0°25' (ВЛ(рабо)
ПК73+94.08

Условные обозначения:

-  граница территории, в отношении которой осуществляется подготовка проекта планировки территории
-  граница зоны планируемого размещения линейного объекта
-  граница зоны с особыми условиями использования территории, установленная в соответствии с законодательством РФ
-  граница зоны с особыми условиями использования территорий, подлежащая установлению в связи с размещением линейного объекта (охранная зона газораспределительных сетей)

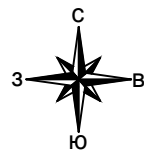
Инв. N подл.	Подп. и дата	Взам. инв. N	Согласовано:

Изм.	Кол.уч.	Лист	№ док.	Подпись	Дата

14948.ППТ1 - Г.3

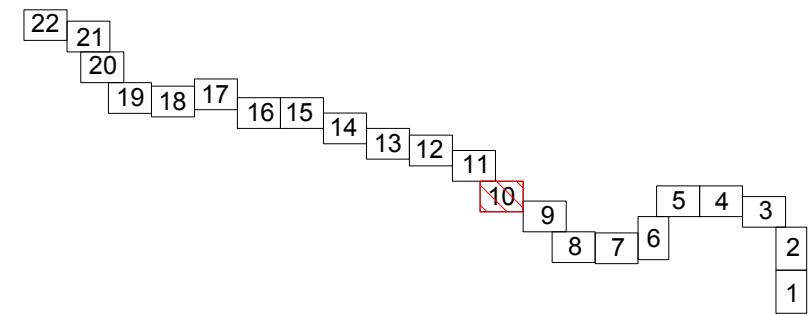
Лист
9

Формат А3



Линия совмещения с листом 11

Схема совмещения листов




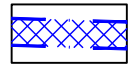


40:00-6.340
Зона территориальная
или иная
Граница лесничества

УП19
0=89°03' (вправо)
ПК83+92.23

40:11-2.47
Охранная зона ВЛ-10кВ
№4 ПС Бетлица,
(Калужская область,
Куйбышевский район)

Условные обозначения:

-  граница территории, в отношении которой осуществляется подготовка проекта планировки территории
-  граница зоны планируемого размещения линейного объекта
-  граница зоны с особыми условиями использования территории, установленная в соответствии с законодательством РФ
-  граница зоны с особыми условиями использования территорий, подлежащая установлению в связи с размещением линейного объекта (охранная зона газораспределительных сетей)

Согласовано:	
Взам. инв. N	
Подп. и дата	
Инв. N подл.	

Изм.	Кол.уч.	Лист	№ док.	Подпись	Дата

14948.ППТ1 - Г.3

Формат А3

Лист
10

Линия совмещения с листом 9

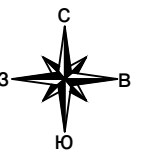
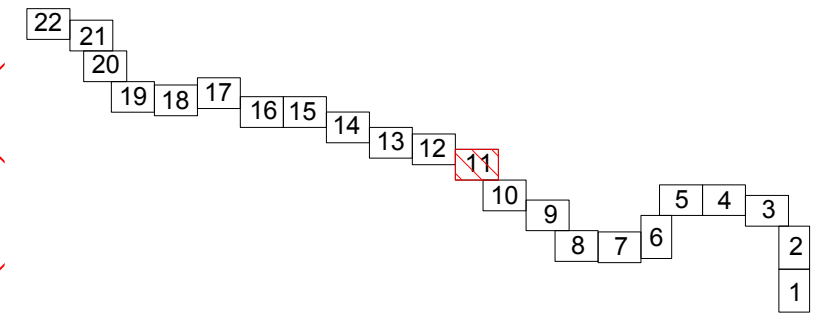


Схема совмещения листов



Линия совмещения с листом 12

Линия совмещения с листом 10

40:11:112000:58

40:11:112000:56

40:11:112000:88

40:11-2.47
Охранная зона ВЛ-10кВ
№4 ПС Бетлица,
(Калужская область,
Кубышевский район)




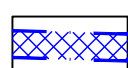
УП20
σ=9.58 (б/лево)
ПК90+21.80

УП21
σ=12.18 (б/лево)
ПК92+42.92

40:11:112000

40:11:112000:93

Условные обозначения:

-  граница территории, в отношении которой осуществляется подготовка проекта планировки территории
-  граница зоны планируемого размещения линейного объекта
-  граница зоны с особыми условиями использования территории, установленная в соответствии с законодательством РФ
-  граница зоны с особыми условиями использования территорий, подлежащая установлению в связи с размещением линейного объекта (охранная зона газораспределительных сетей)

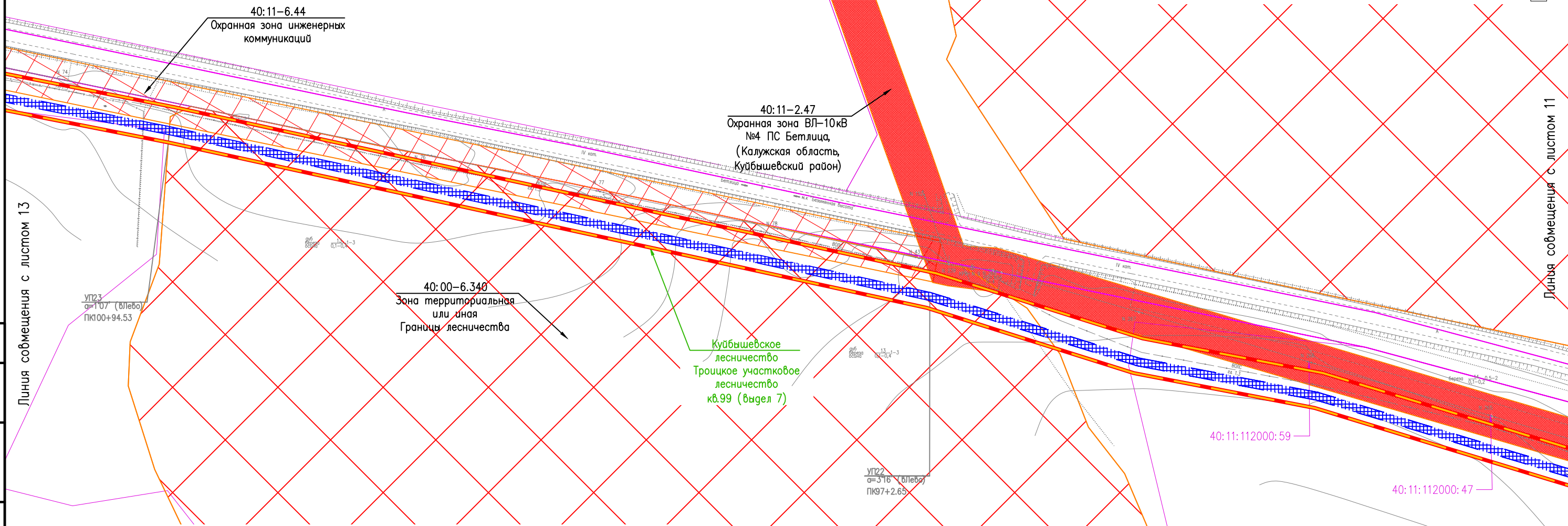
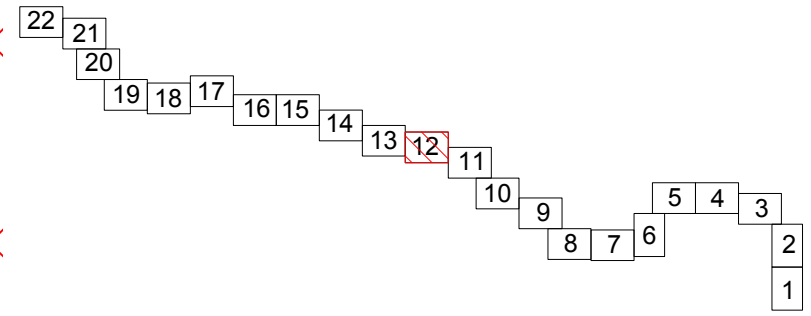
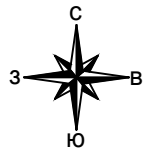
Согласовано:	
Взам. инб. N	
Подп. и дата	
Инб. N подл.	

Изм.	Кол.уч.	Лист	Н.док.	Подпись	Дата




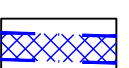
14948.ППТ1 - Г.3

Формат А3

Лист
11



Условные обозначения:

-  граница территории, в отношении которой осуществляется подготовка проекта планировки территории
-  граница зоны планируемого размещения линейного объекта
-  граница зоны с особыми условиями использования территории, установленная в соответствии с законодательством РФ
-  граница зоны с особыми условиями использования территорий, подлежащая установлению в связи с размещением линейного объекта (охранная зона газораспределительных сетей)

Согласовано:	
Взам. инб. N	
Подп. и дата	
Инб. N подл.	

Изм.	Кол.уч.	Лист	№ док.	Подпись	Дата

14948.ППТ1 – Г.3

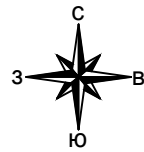
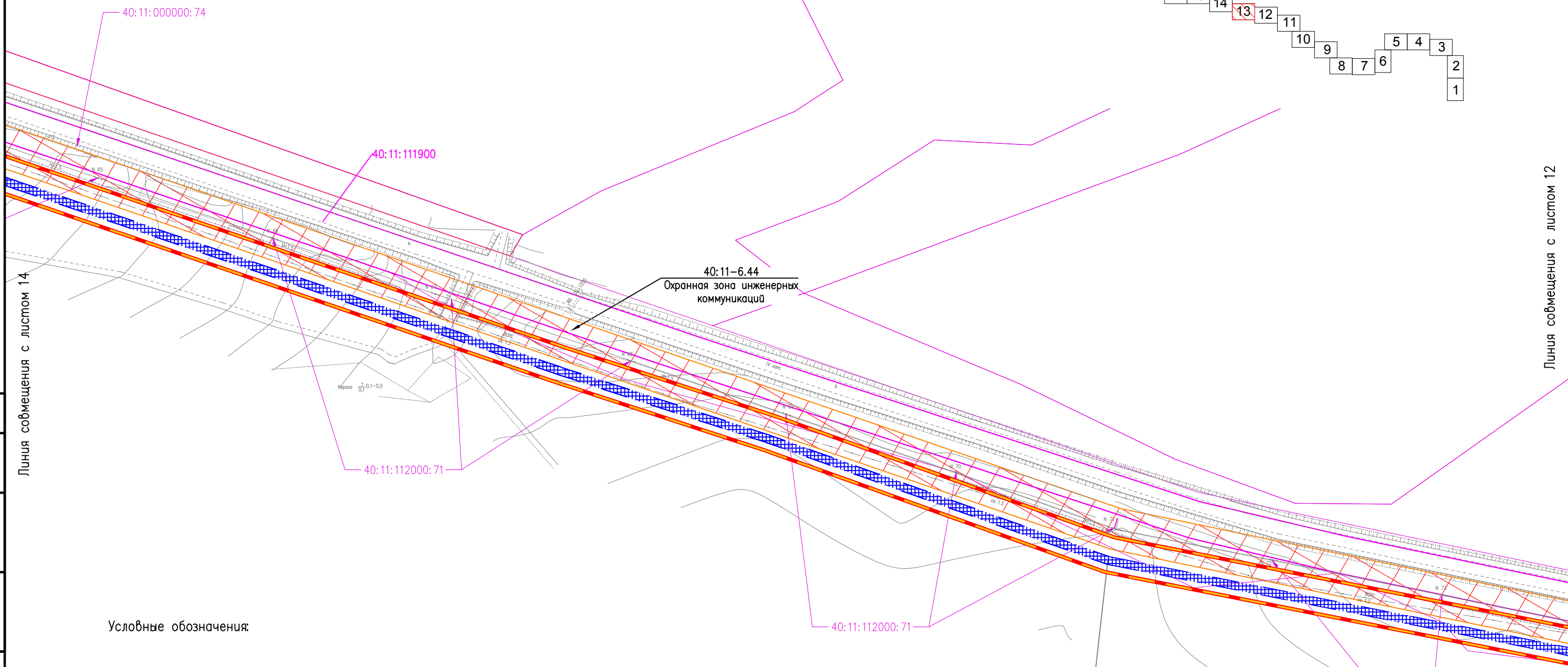
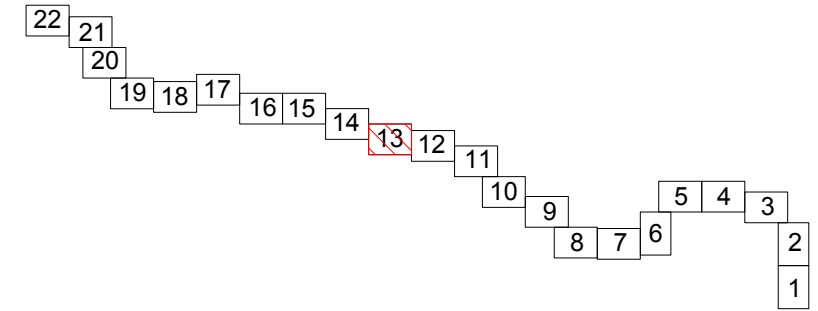



Схема совмещения листов



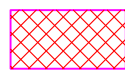
Условные обозначения:



граница территории, в отношении которой осуществляется подготовка проекта планировки территории



граница зоны планируемого размещения линейного объекта



граница зоны с особыми условиями использования территорий, установленная в соответствии с законодательством РФ



граница зоны с особыми условиями использования территорий, подлежащая установлению в связи с размещением линейного объекта (охранная зона газораспределительных сетей)

УП24
σ=750 (вправо)
ПК104+18.09

Согласовано:	
Взам. инб. N	
Подп. и дата	
Инб. N подл.	

Изм.	Кол.уч.	Лист	№ док.	Подпись	Дата

14948.ППТ1 – Г.3

Формат А3

Линия совмещения с листом 12

Линия совмещения с листом 14

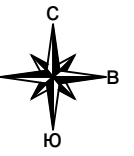
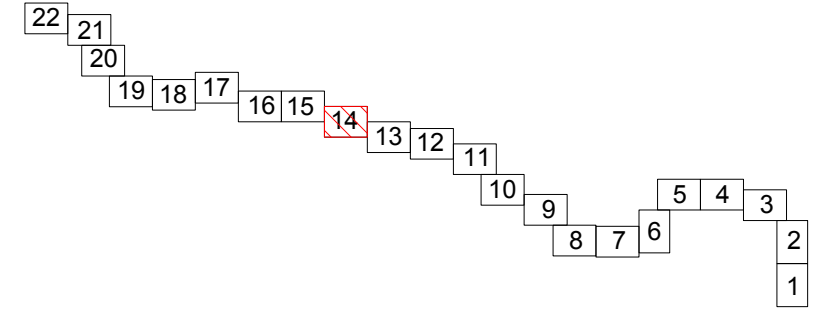


Схема совмещения листов



40:11:110100

40:11-6.44
Охранная зона инженерных коммуникаций

УП25
σ=4.57 (вправо)
ПК116+96.51

40:11:112000:71

40:11:112000:71

40:11:112000:71


Линия совмещения с листом 15

Линия совмещения с листом 13

Условные обозначения:



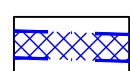
граница территории, в отношении которой осуществляется подготовка проекта планировки территории



граница зоны планируемого размещения линейного объекта



граница зоны с особыми условиями использования территории, установленная в соответствии с законодательством РФ



граница зоны с особыми условиями использования территорий, подлежащая установлению в связи с размещением линейного объекта (охранная зона газораспределительных сетей)

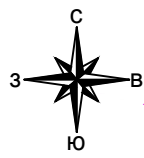
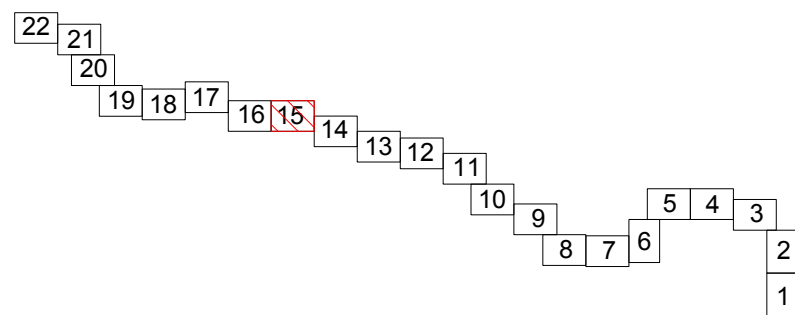
Согласовано:					
Инв. N подл.	Подп. и дата	Взам. инв. N			

Изм.	Кол.уч.	Лист	№ док.	Подпись	Дата

14948.ППТ1 - Г.3

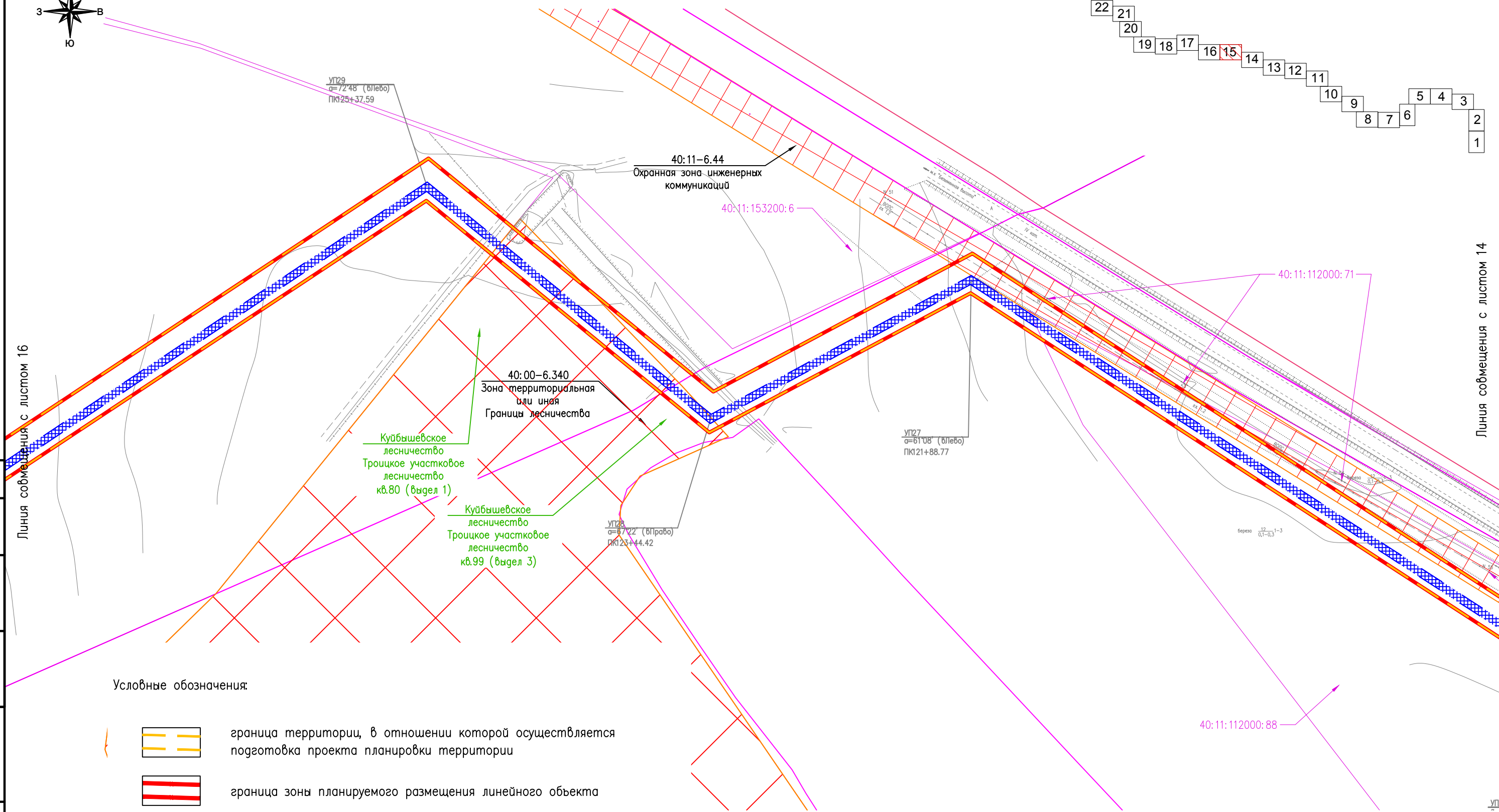
Формат А3

Лист
14








Линия совмещения с листом 16

Линия совмещения с листом 14



Условные обозначения

-   граница территории, в отношении которой осуществляется подготовка проекта планировки территории
-  граница зоны планируемого размещения линейного объекта
-  граница зоны с особыми условиями использования территории, установленная в соответствии с законодательством РФ
-  граница зоны с особыми условиями использования территорий, подлежащая установлению в связи с размещением линейного объекта (охранная зона газораспределительных сетей)

Согласовано:	
Взам. инб. N	
Подп. и дата	
Инб. N подл.	

Изм.	Кол.уч.	Лист	№ док.	Подпись	Дата

14948. ППТ1 – Г.3

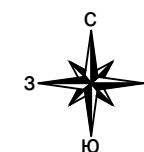

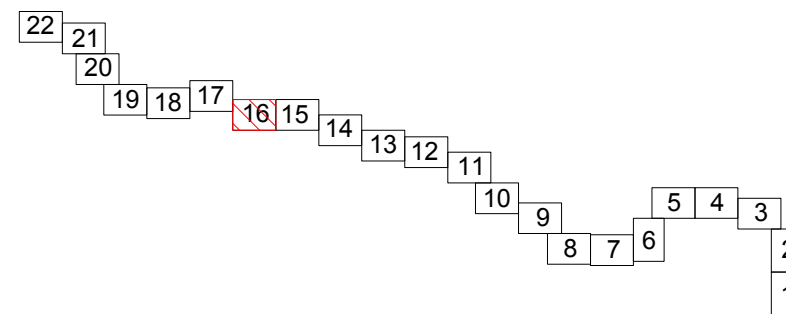



Схема совмещения листов



Условные обозначения:



граница территории, в отношении которой осуществляется подготовка проекта планировки территории



граница зоны планируемого размещения линейного объекта



граница зоны с особыми условиями использования территории, установленная в соответствии с законодательством РФ



граница зоны с особыми условиями использования территорий, подлежащая установлению в связи с размещением линейного объекта (охранная зона газораспределительных сетей)

Согласовано:	
Взам. инб. N	
Подп. и дата	
Инб. N подл.	

Изм.	Кол.уч.	Лист	№ док.	Подпись	Дата

14948.ППТ1 – Г.3

Лист
16

Формат А3

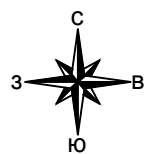
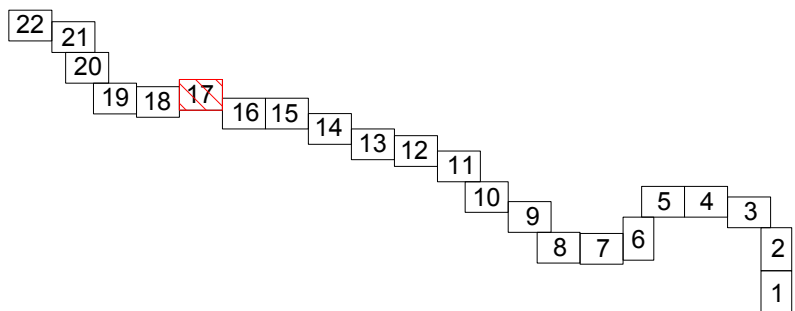
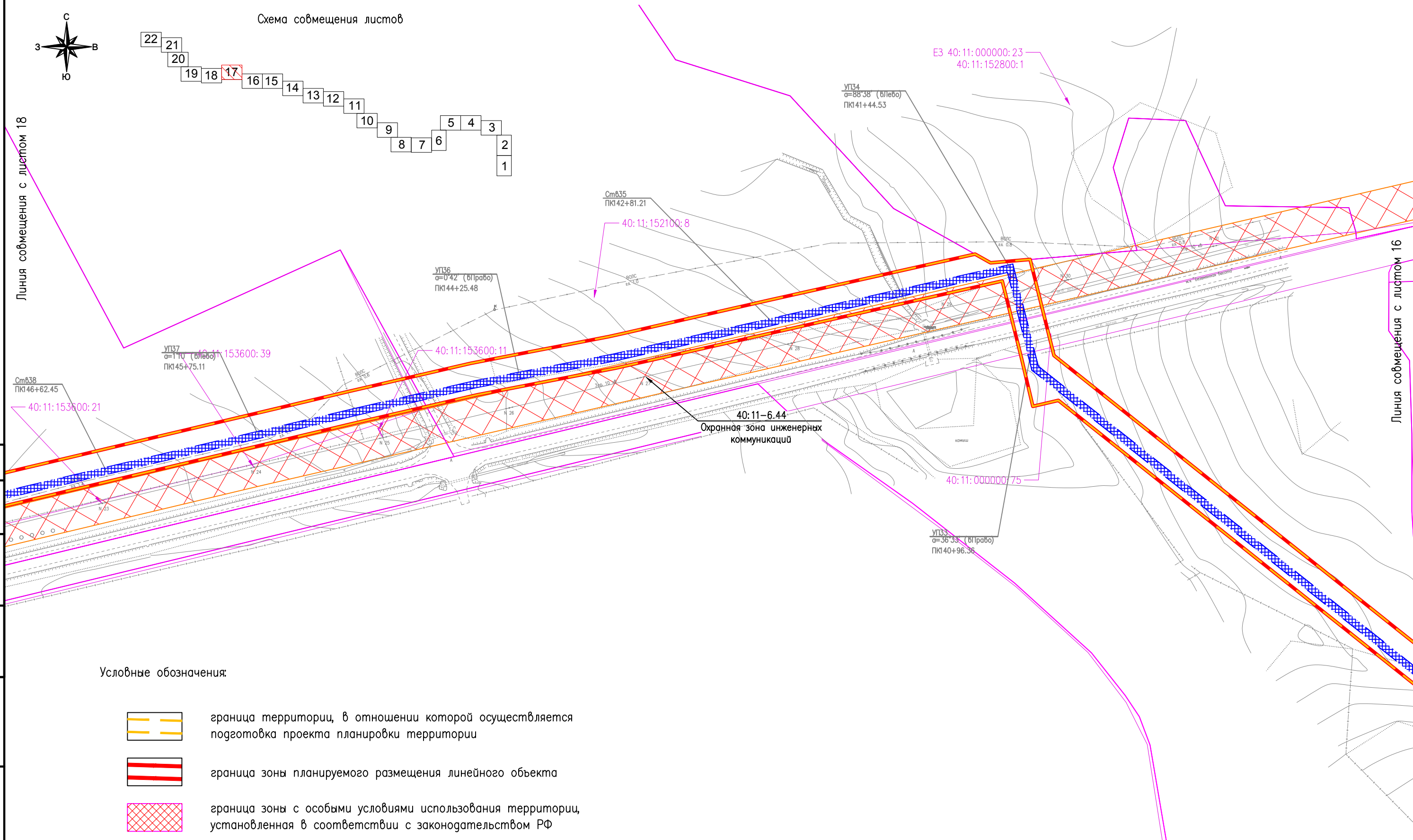


Схема совмещения листов



Линия совмещения с листом 18


Линия совмещения с листом 16



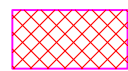
Условные обозначения:



граница территории, в отношении которой осуществляется подготовка проекта планировки территории



граница зоны планируемого размещения линейного объекта



граница зоны с особыми условиями использования территории, установленная в соответствии с законодательством РФ



граница зоны с особыми условиями использования территорий, подлежащая установлению в связи с размещением линейного объекта (охранная зона газораспределительных сетей)

Согласовано:

Взам. инб. N

Подп. и дата

Инб. N подл.

Изм.	Кол.уч.	Лист	№ док.	Подпись	Дата

14948.ППТ1 – Г.3

Формат А3

Лист
17

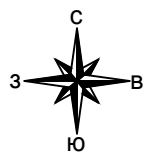
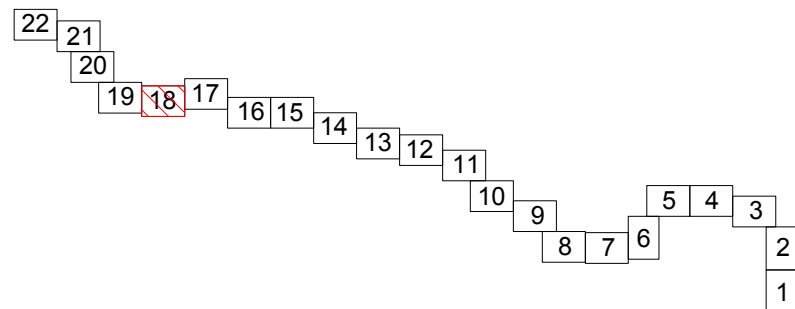
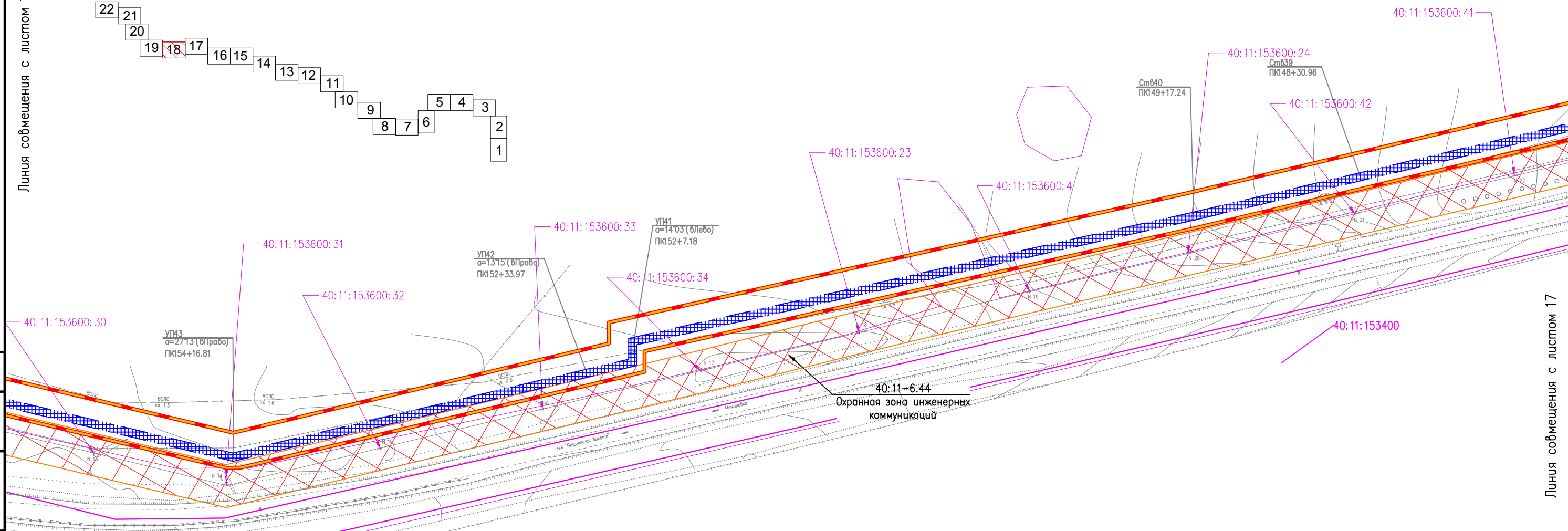






Схема совмещения листов



Линия совмещения с листом 19

Линия совмещения с листом 17



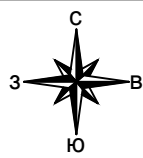
-  граница территории, в отношении которой осуществляется подготовка проекта планировки территории
-  граница зоны планируемого размещения линейного объекта
-  граница зоны с особыми условиями использования территории, установленная в соответствии с законодательством РФ
-  граница зоны с особыми условиями использования территорий, подлежащая установлению в связи с размещением линейного объекта (охранная зона газораспределительных сетей)

Согласовано:	
Взам. инб. N	
Подп. и дата	
Инб. N подл.	

Изм.	Кол.уч.	Лист	№ док.	Подпись	Дата

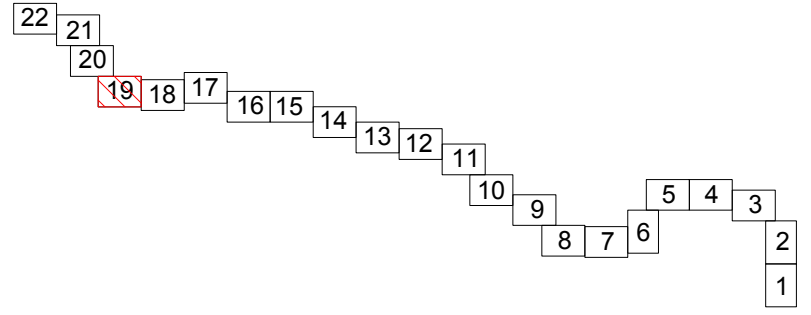
14948.ППТ1 – Г.3

Формат А3



Линия совмещения с листом 20

Схема совмещения листов



40:11:153600:2

40:11-6.44
Охранная зона инженерных коммуникаций

40:11:153600:27

40:11:153600:28
УВНД
от 21.09.2019 (протокол)
ПК156+46.82


40:11:153600:29

Линия совмещения с листом 18

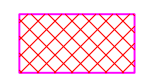
Условные обозначения:



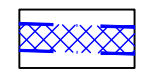
граница территории, в отношении которой осуществляется подготовка проекта планировки территории



граница зоны планируемого размещения линейного объекта



граница зоны с особыми условиями использования территории, установленная в соответствии с законодательством РФ



граница зоны с особыми условиями использования территорий, подлежащая установлению в связи с размещением линейного объекта (охранная зона газораспределительных сетей)

Согласовано:	
Взам. инб. N	
Подп. и дата	
Инб. N подл.	

Изм.	Кол.уч.	Лист	№ док.	Подпись	Дата

14948.ППТ1 - Г.3

Лист
19

Формат А3

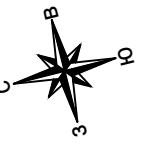
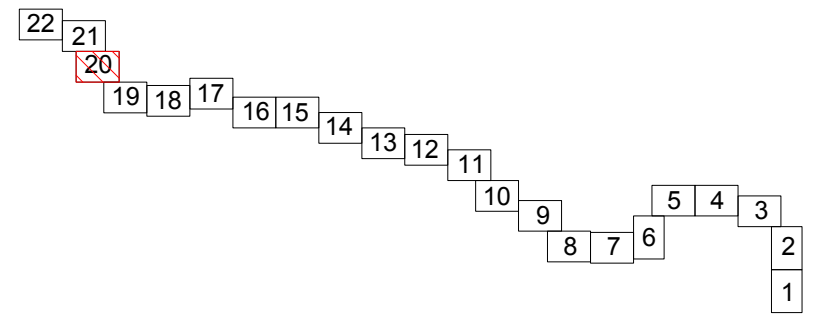
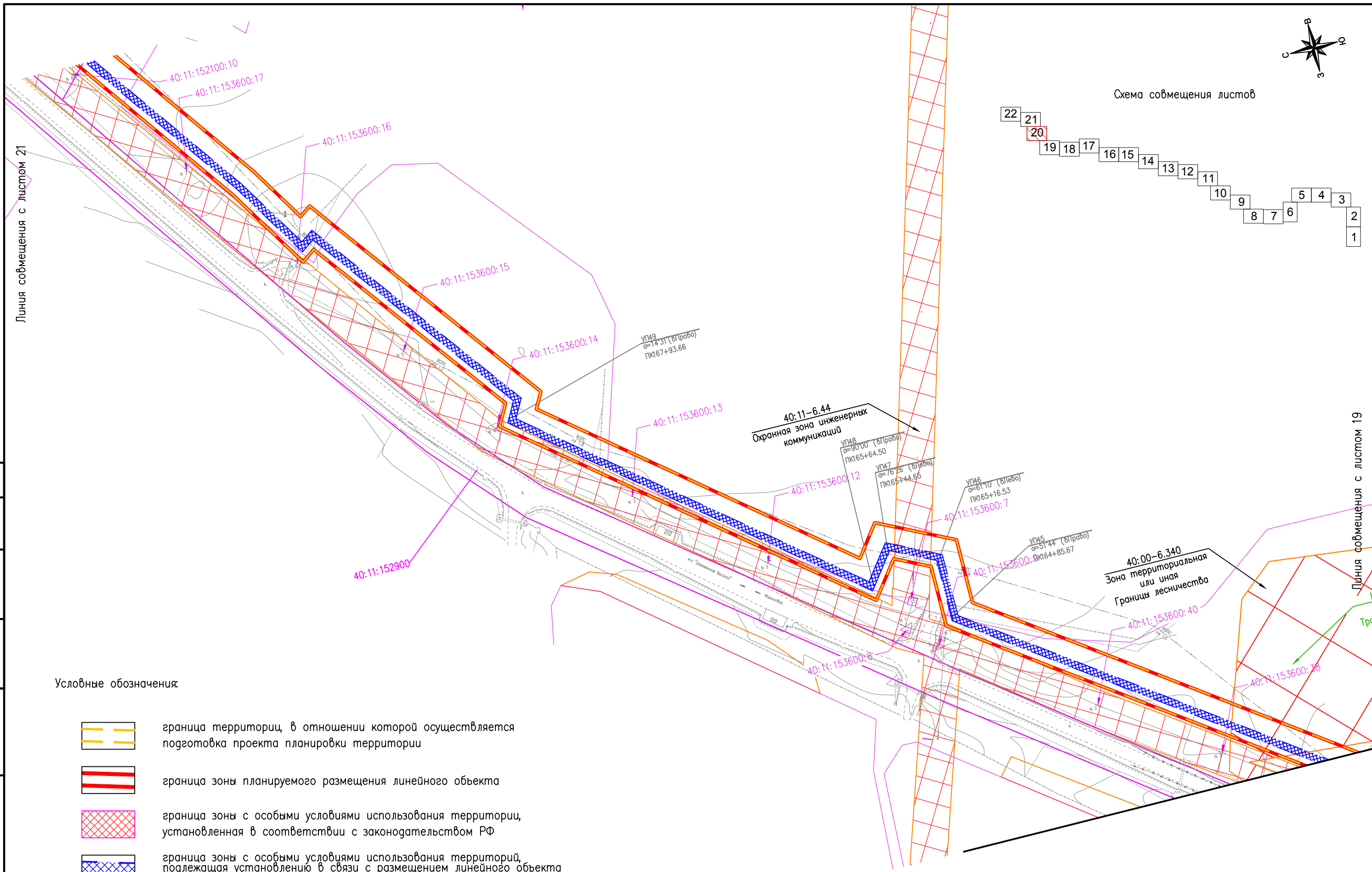


Схема совмещения листов







Линия совмещения с листом 21

Линия совмещения с листом 19



Условные обозначения:

-  граница территории, в отношении которой осуществляется подготовка проекта планировки территории
-  граница зоны планируемого размещения линейного объекта
-  граница зоны с особыми условиями использования территории, установленная в соответствии с законодательством РФ
-  граница зоны с особыми условиями использования территорий, подлежащая установлению в связи с размещением линейного объекта (охранная зона газораспределительных сетей)

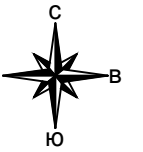
Согласовано:	
Взам. инб. N	
Подп. и дата	
Инб. N подл.	

Изм.	Кол.уч.	Лист	№ док.	Подпись	Дата

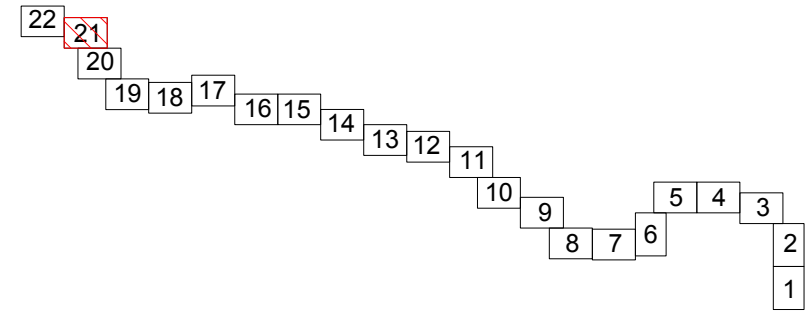
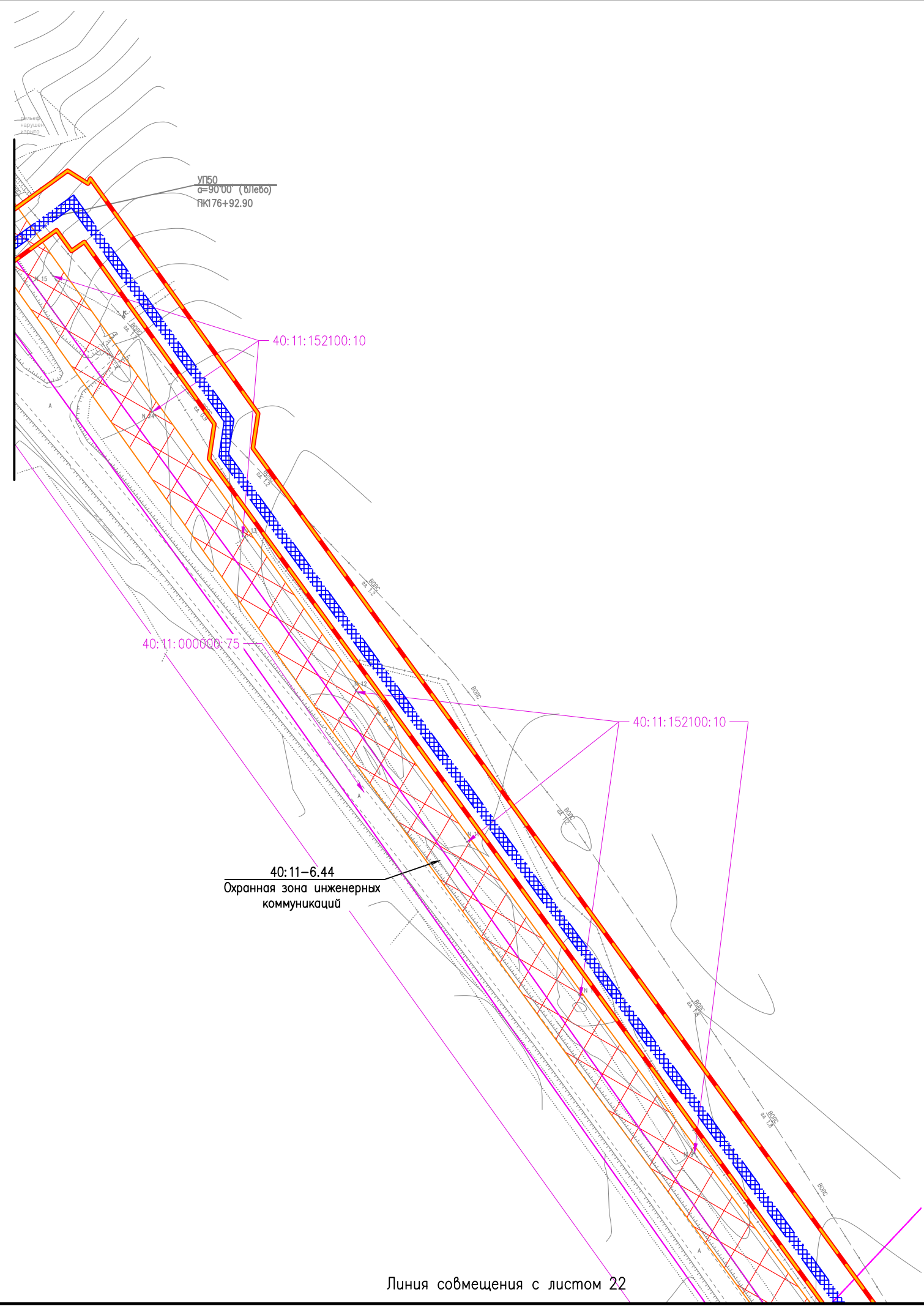
14948. ППТ1 – Г.3

Лист
20





Формат А3



Линия совмещения с листом 20



Условные обозначения:

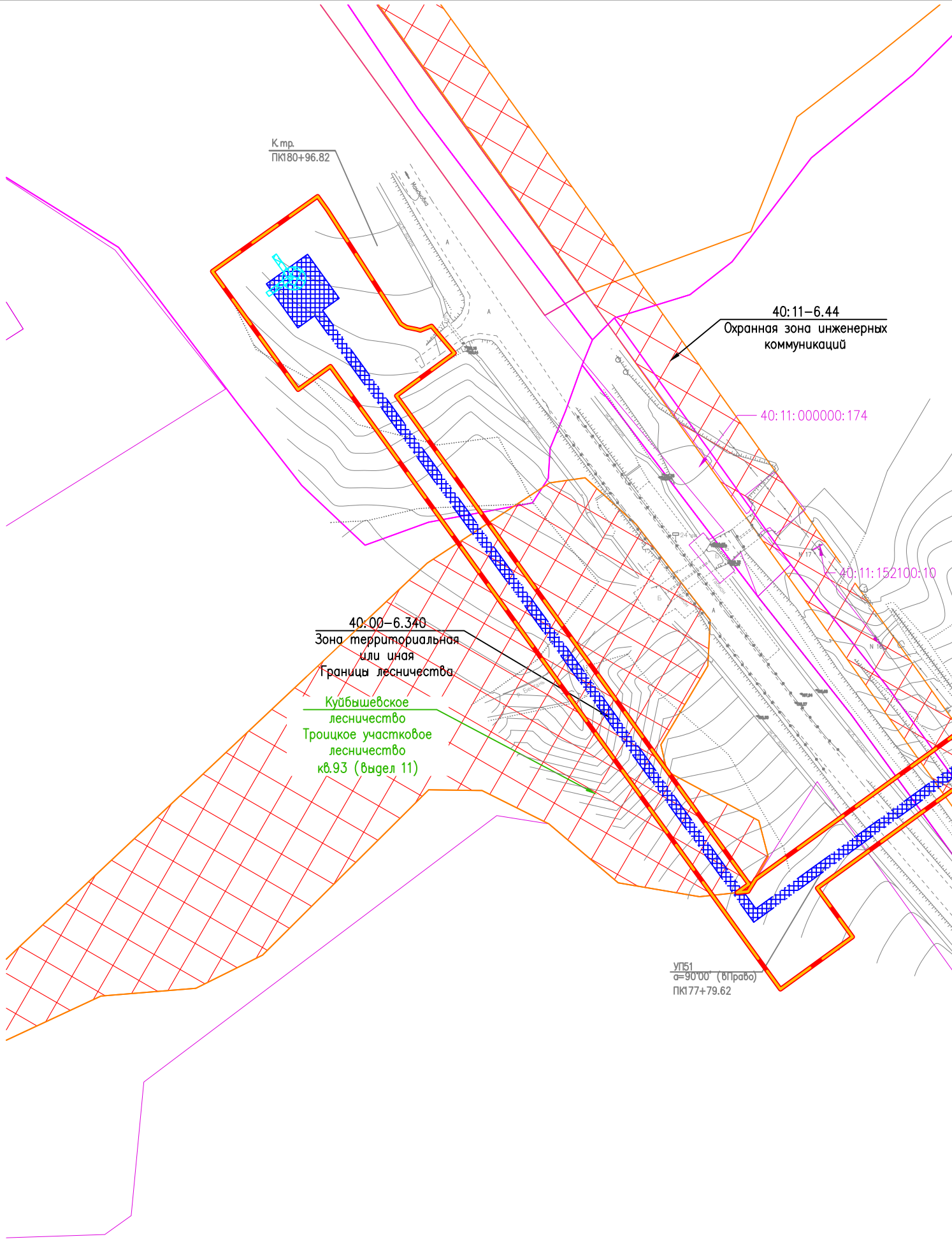
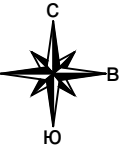
-  граница территории, в отношении которой осуществляется подготовка проекта планировки территории
-  граница зоны планируемого размещения линейного объекта
-  граница зоны с особыми условиями использования территории, установленная в соответствии с законодательством РФ
-  граница зоны с особыми условиями использования территорий, подлежащая установлению в связи с размещением линейного объекта (охранная зона газораспределительных сетей)

Согласовано:	
Инв. N подл.	Взам. инв. N
Подп. и дата	






Линия совмещения с листом 22

Изм.	Кол.уч.	Лист	№ док.	Подпись	Дата

14948. ППТ1 – Г.3



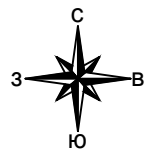
Условные обозначения:

-  граница территории, в отношении которой осуществляется подготовка проекта планировки территории
-  граница зоны планируемого размещения линейного объекта
-  граница зоны с особыми условиями использования территории, установленная в соответствии с законодательством РФ
-  граница зоны с особыми условиями использования территорий, подлежащая установлению в связи с размещением линейного объекта (охранная зона газораспределительных сетей)
-  граница зоны с особыми условиями использования территорий, подлежащая установлению в связи с размещением линейного объекта (охранная зона электросетевого хозяйства)

Согласовано:			
Инв. N подл.	Подп. и дата	Взам. инв. N	

Изм.	Кол.уч.	Лист	№ док.	Подпись	Дата
------	---------	------	--------	---------	------

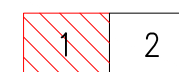
14948. ППТ1 – Г.3



Калужская область
Куйбышевский район



Схема совмещения листов



Согласовано:	
Взам. инб. N	
Подп. и дата	
Инб. N подл.	

- Граница области
 - Граница МО
 - Строения
 - Автомобильные дороги
 - Мосты
 - Дамбы
 - Памятник природы «Урочище «Бойдерево»
 - Железная дорога
 - Железнодорожный переезд
- Целевое назначение земель:**
- Земли лесного фонда
 - Земли сельскохозяйственного назначения
 - Земли водного фонда
 - Земли промышленности, энергетики, транспорта, связи, радиосвязи, телевидения, информатики, земли для обеспечения космической деятельности, земли обороны, безопасности и земли иного специального назначения
 - Земли населенных пунктов
- Источники чрезвычайных ситуаций природного и техногенного характера:**
- Территории, подверженные подтоплению
 - Территории, подверженные природным пожарам
 - Территории, подверженные транспортным авариям
 - Маршруты перевозки опасных грузов (АХОВ, ЛВЖ)
- Охранные коридоры коммуникаций:**
- Линии электропередач 10 кВ
 - Линии электропередач 750 кВ

- Санитарно-гигиенические ограничения:**
- Санитарно-защитные зоны кладбищ
 - Санитарно-защитная зона скотомогильника
 - Санитарно-защитная зона объектов сельскохозяйственного назначения и предназначенные для ведения сельского хозяйства
 - Санитарно-защитная зона газопровода
 - Шумозащитная зона автомобильной федеральной и областного значения
 - Зоны санитарной охраны объектов питьевого водоснабжения
- Объекты водоснабжения и водоотведения:**
- Коллекторно-бытовая канализация
 - Выбросовый
 - Водонапорная башня
 - Артезианские скважины
 - Площадка (пирс) для забора воды пожарной техникой
 - Резервуары пожарного запаса воды
 - Промышленные водоприемники
- Объекты специального назначения:**
- Скотомогильник
 - Кладбище
- Объекты электроснабжения и связи:**
- Трансформаторная подстанция (ТП)
- Границы:**
- Территории, в отношении которой осуществляется подготовка проекта планировочной структуры
 - Зоны планируемого размещения линейного объекта

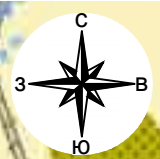
Примечание:

- Объекты, подлежащие переносу из зоны планируемого размещения объекта отсутствуют. Границы зон планируемого размещения данных объектов не устанавливаются.
- Чертеж разработан на основе схем "Территории, подверженные риску возникновения чрезвычайных ситуаций природного и техногенного характера" генерального плана муниципального образования сельского поселения "Деревня Высокое" и генерального плана муниципального образования сельского поселения "Село Мокрое"

					14948. ППТЗ – Г.4					
					«Газопровод межпоселковый от дер. Милеево к дер. Высокое, дер. Городец – дер. Мамоновка Куйбышевского района Калужской области»					
Изм.	Колуч.	Лист	N док.	Подпись	Дата	Материалы по обоснованию проекта планировки территории. Графическая часть	Стадия	Лист	Листов	
Разраб.		Овсянникова			21.01.21					
Пров.		Гладнева			21.01.21			1	2	
					Схема границ территорий, подверженных риску возникновения чрезвычайных ситуаций М 1:20000					

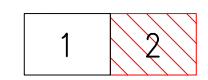
Линия совмещения с листом 2

Линия совмещения с листом 1



Калужская область
Куйбышевский район

Схема совмещения листов



МО СП "Деревня Высокое"

МО СП "Село Мокрое"

Городец

Высокое

Милеево

Граница области
Граница МО
Строения
Автомобильные дороги
Мосты
Дамбы
Памятник природы «Урочище «Бойдерево»
Железная дорога
Железнодорожный переезд

Целевое назначение земель
 Земли лесного фонда
 Земли сельскохозяйственного назначения
 Земли водного фонда
 Земли промышленности, энергетики, транспорта, связи, радиосвязи, телевидения, информатики, земли для обеспечения космической деятельности, земли обороны, безопасности и земли иного специального назначения
 Земли населенных пунктов

Источники чрезвычайных ситуаций природного и техногенного характера:
 Территории, подверженные оползням
 Территории, подверженные природным пожарам
 Территории, подверженные транспортным авариям
 Меридианы перевозки опасных грузов (АХОВ, ЛВЖ)

Охраняемые коридоры коммуникаций:
 Линии электропередач 10 кВ
 Линии электропередач 750 кВ

Санитарно-гигиенические ограничения:
 Санитарно-защитные зоны кладбищ
 Санитарно-защитная зона скотомогильника
 Санитарно-защитная зона объектов сельскохозяйственного назначения и предназначенные для ведения сельского хозяйства
 Санитарно-защитная зона газопровода
 Шумовая зона автотрассы федерального и областного значения
 Зоны санитарной охраны объектов питьевого водоснабжения

Объекты водоснабжения и водоотведения:
 Хозяйственно-бытовая канализация
 Водопровод
 Водонапорная башня
 Артезианские скважины
 Площадка (тарс) для забора воды пожарной техникой
 Резервуары пожарного запаса воды
 Промышленные резервуары

Объекты специального назначения:
 Скотомогильник
 Кладбище

Объекты электроснабжения и связи:
 Трансформаторная подстанция (ТП)

Границы:
 Территории, в отношении которой осуществляется подготовка проекта планировочной структуры
 Зоны планируемого размещения линейного объекта

- Примечание:
1. Объекты, подлежащие переносу из зоны планируемого размещения объекта отсутствуют. Границы зон планируемого размещения данных объектов не устанавливаются.
 2. Чертеж разработан на основе схем "Территории, подверженные риску возникновения чрезвычайных ситуаций природного и техногенного характера" генерального плана муниципального образования сельского поселения "Деревня Высокое" и генерального плана муниципального образования сельского поселения "Село Мокрое"

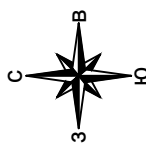
Согласовано:	
Инв. N подл.	Взам. инв. N
Инв. N подл.	Подп. и дата

Изм.	Кол.уч.	Лист	№ док.	Подпись	Дата

14948.ППТЗ – Г.4

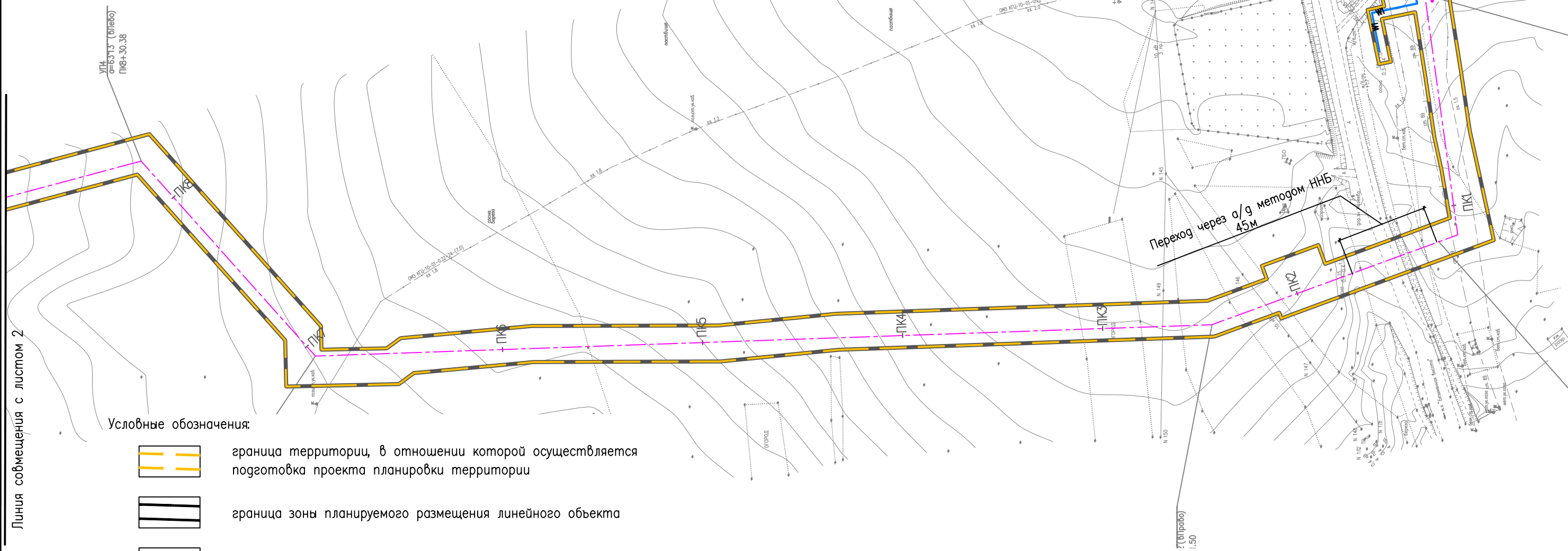
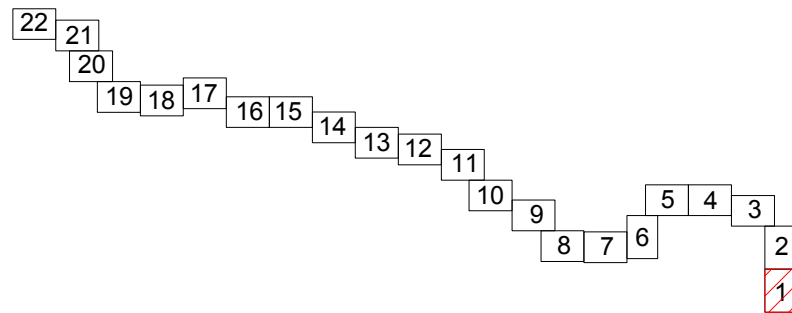
Лист
2

Формат А3


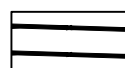



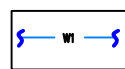




Калужская область
Куйбышевский район

Схема совмещения листов



Условные обозначения:

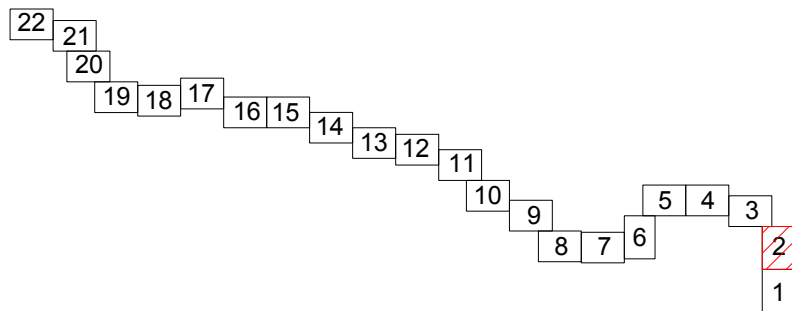
-  граница территории, в отношении которой осуществляется подготовка проекта планировки территории
-  граница зоны планируемого размещения линейного объекта
-  ось планируемого линейного объекта
-  ПК1 номер пикета трассы линейного объекта
-  проектируемый ГРПШ
-  проектируемый кабель до 1 кВ в земле в траншее
-  проектируемый горизонтальный заземлитель контура заземления в земле в траншее
-  проектируемый молниеприемник

Согласовано:	
Взам. инб. N	
Подп. и дата	
Инб. N подл.	

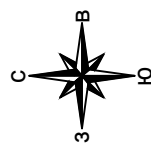
Линия совмещения с листом 2

						14948. ППТЗ – Г.5			
						«Газопровод межпоселковый от дер. Милеево к дер. Высокое, дер. Городец – дер. Мамоновка Куйбышевского района Калужской области»			
Изм.	Колуч.	Лист	№ док.	Подпись	Дата	Материалы по обоснованию проекта планировки территории. Графическая часть	Стадия	Лист	Листов
Разраб.		Овсянникова			21.01.21		Схема конструктивных и планировочных решений М 1:2000		1
Пров.		Гладнева			21.01.21				
						АО «ГАЗПРОЕКТИНЖИНИРИНГ»			

Схема совмещения листов




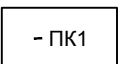


Линия совмещения с листом 3



Линия совмещения с листом 1

Условные обозначения:

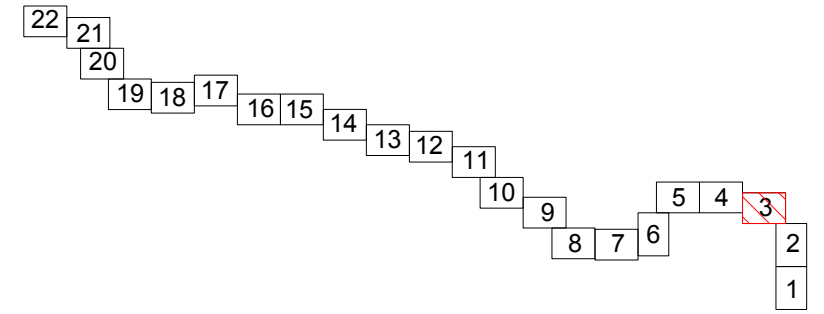
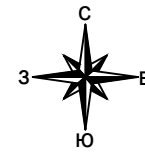
-  граница территории, в отношении которой осуществляется подготовка проекта планировки территории
-  граница зоны планируемого размещения линейного объекта
-  ось планируемого линейного объекта
-  - ПК1 номер пикета трассы линейного объекта

Инт. N подл.	Подп. и дата	Взам. инб. N	Согласовано:

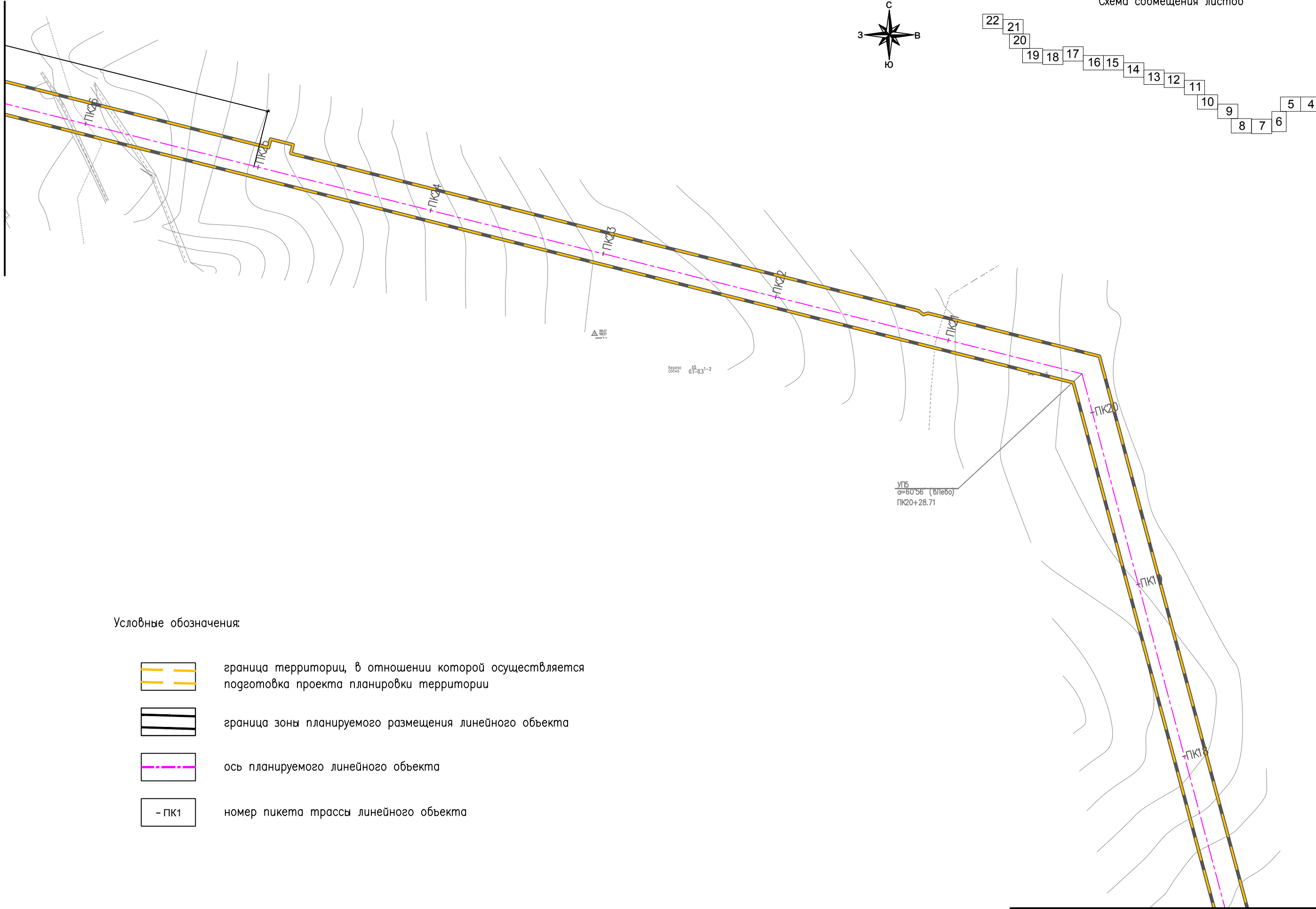
Изм.	Кол.уч.	Лист	Н док.	Подпись	Дата

14948.ППТЗ – Г.5




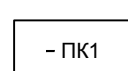
Лист
2



Линия совмещения с листом 4



Условные обозначения:

-  граница территории, в отношении которой осуществляется подготовка проекта планировки территории
-  граница зоны планируемого размещения линейного объекта
-  ось планируемого линейного объекта
-  номер пикета трассы линейного объекта

Линия совмещения с листом 2

Согласовано:			
Инв. N подл.	Подп. и дата	Взам. инв. N	

Изм.	Кол.уч.	Лист	№ док.	Подпись	Дата

14948.ППТЗ – Г.5

Лист

3

Формат А3

Линия совмещения с листом 5

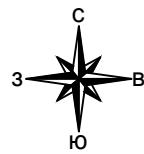
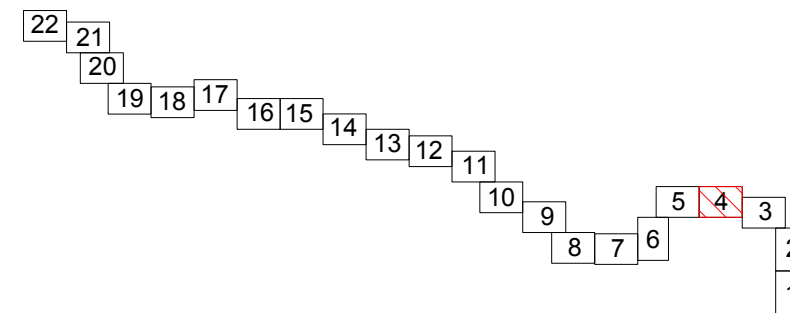
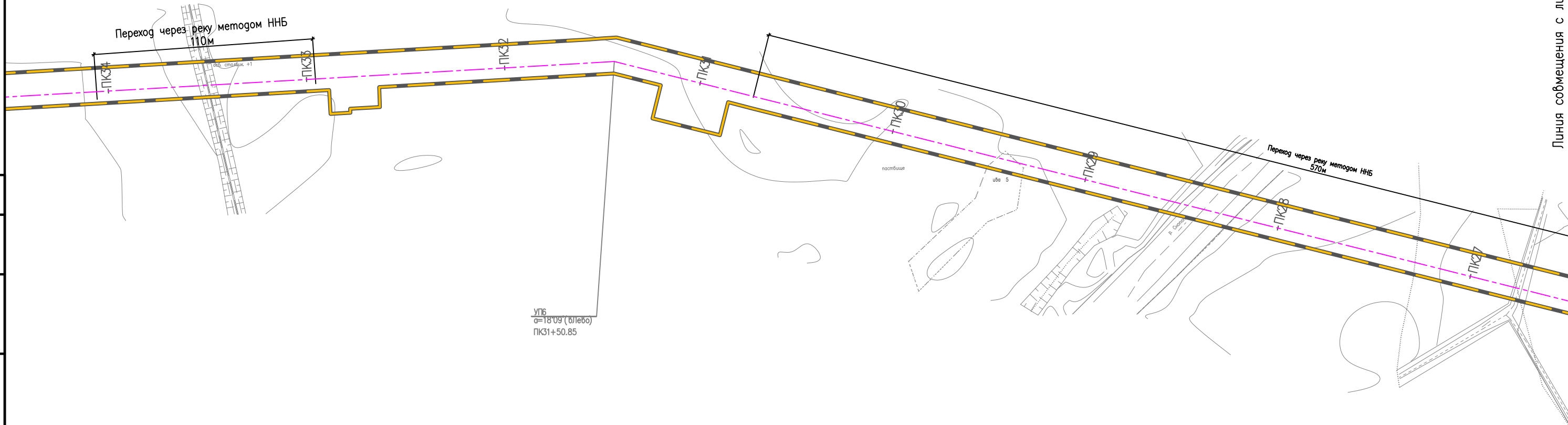


Схема совмещения листов



Линия совмещения с листом 3



Согласовано:	

Инв. N подл.	
Подп. и дата	
Взам. инв. N	

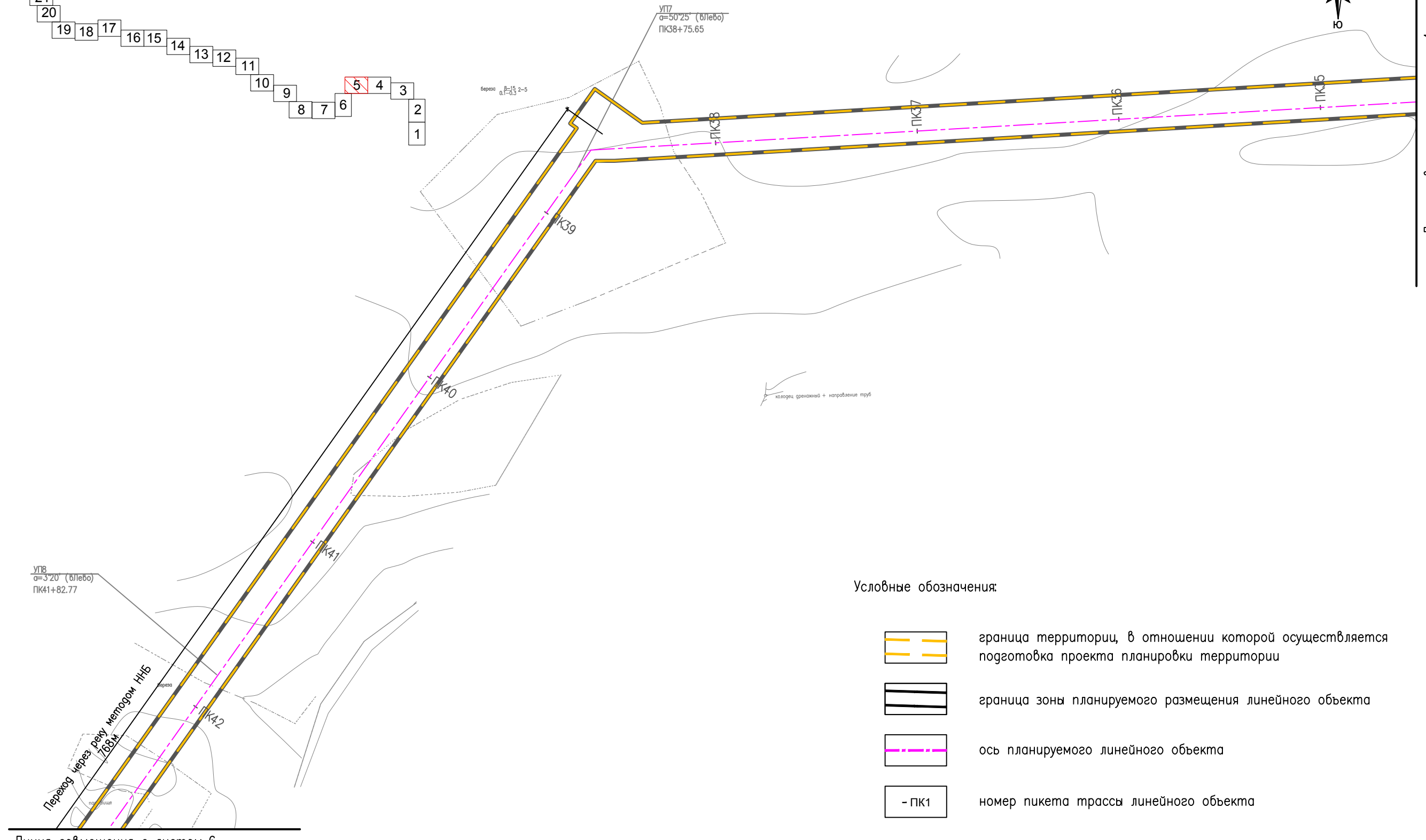
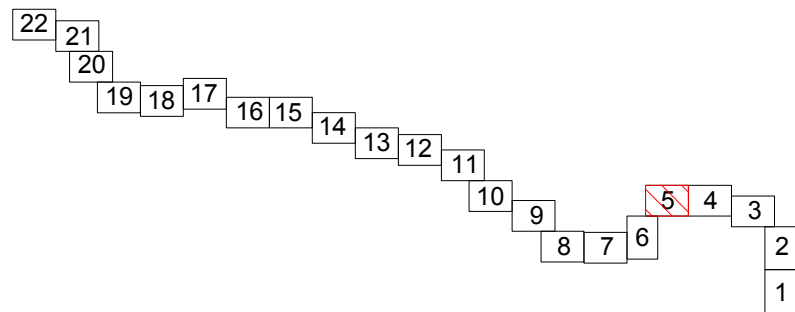
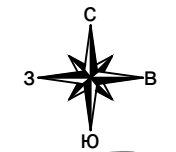
Изм.	Кол.уч.	Лист	Ндок.	Подпись	Дата

14948.ППТЗ – Г.5


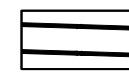


Лист
4

Формат А3

Схема совмещения листов



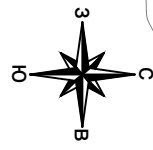
Условные обозначения:

-  граница территории, в отношении которой осуществляется подготовка проекта планировки территории
-  граница зоны планируемого размещения линейного объекта
-  ось планируемого линейного объекта
-  номер пикета трассы линейного объекта

Согласовано:	
Взам. инб. N	
Подп. и дата	
Инб. N подл.	

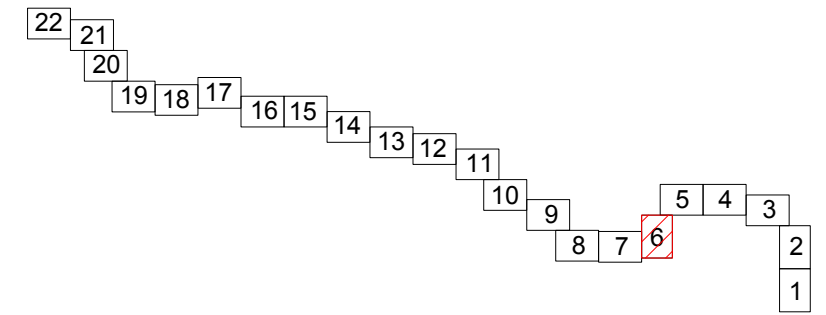
Изм.	Кол.уч.	Лист	Н док.	Подпись	Дата

14948.ППТЗ – Г.5

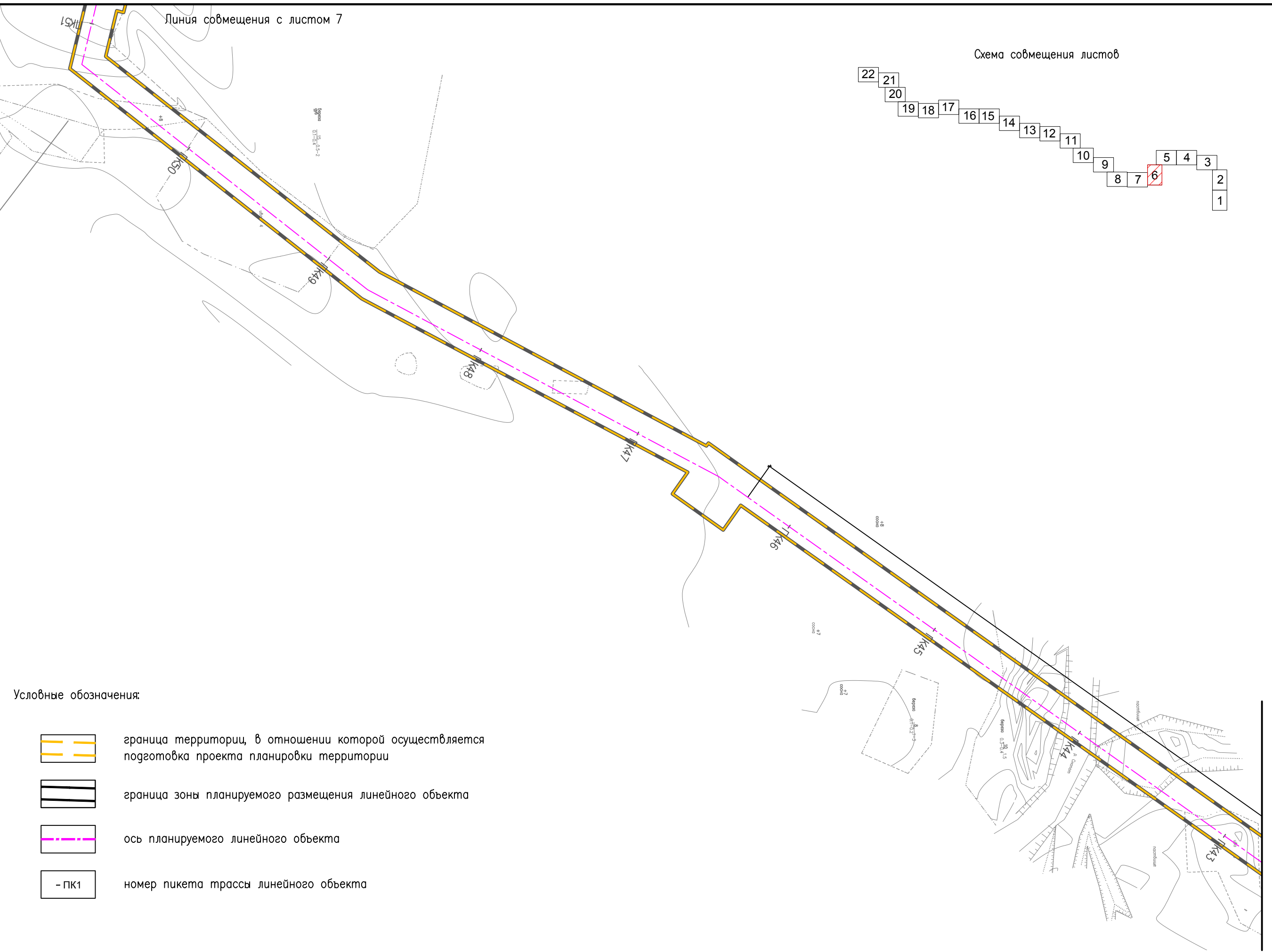


Линия совмещения с листом 7


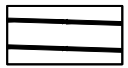

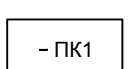
Схема совмещения листов



ЛП
№ 1/22 (отправ)
ПК50+65, 41



Условные обозначения:

-  граница территории, в отношении которой осуществляется подготовка проекта планировки территории
-  граница зоны планируемого размещения линейного объекта
-  ось планируемого линейного объекта
-  - ПК1 номер пикета трассы линейного объекта

Инв. N подл.	Подп. и дата	Взам. инв. N	Согласовано:

Изм.	Кол.уч.	Лист	№ док.	Подпись	Дата

14948.ППТЗ – Г.5

Формат А3

Линия совмещения с листом 5

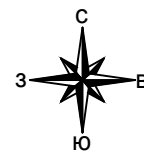
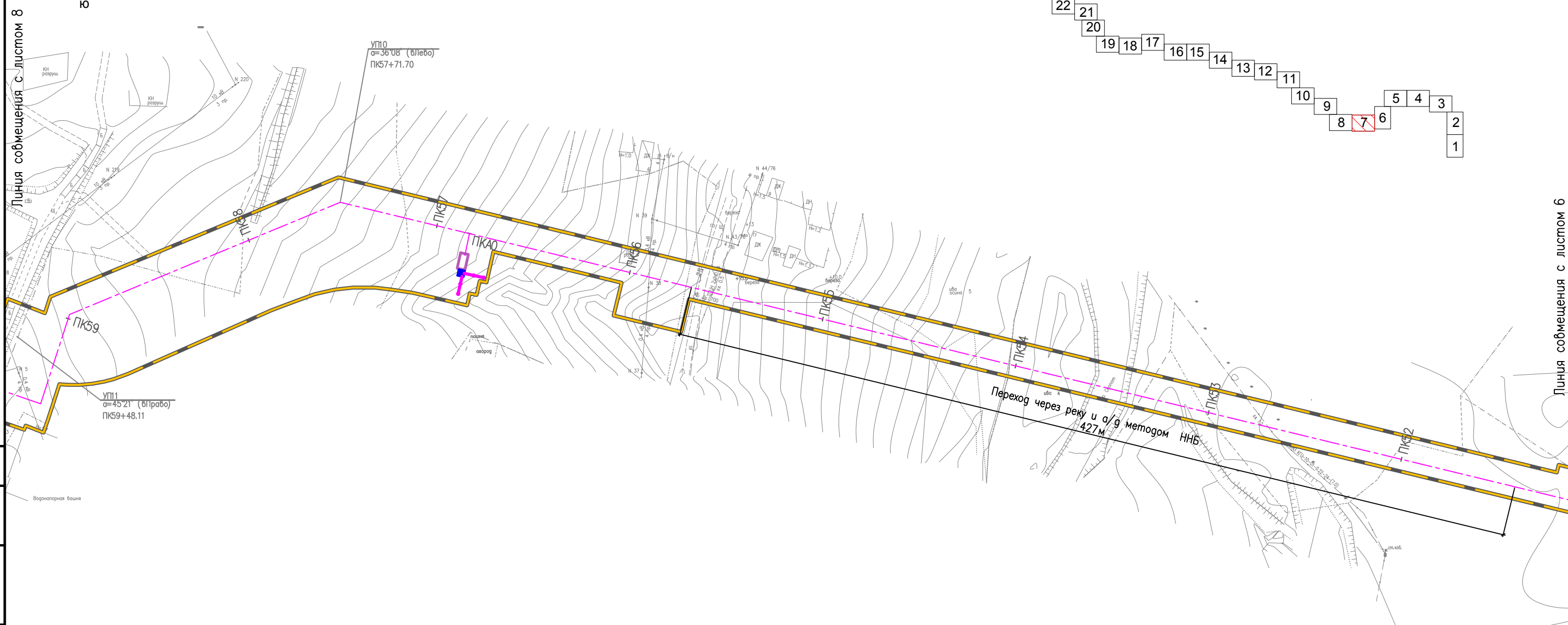
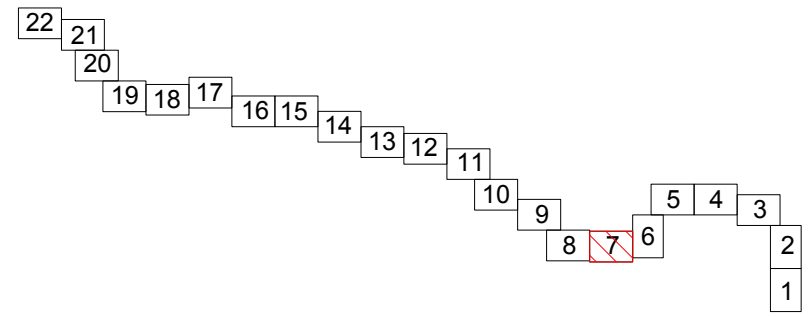


Схема совмещения листов


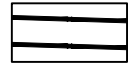
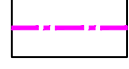
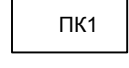

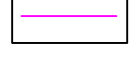



Линия совмещения с листом 8

Линия совмещения с листом 6

Инв. N подл.	Подп. и дата	Взам. инв. N	Согласовано:

Условные обозначения:

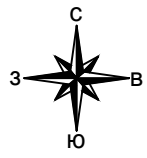
-  граница территории, в отношении которой осуществляется подготовка проекта планировки территории
-  граница зоны планируемого размещения линейного объекта
-  ось планируемого линейного объекта
-  номер пикета трассы линейного объекта
-  проектируемый ГРПШ
-  проектируемый горизонтальный заземлитель контура заземления в земле в траншее
-  проектируемый молниеприемник

Изм.	Кол.уч.	Лист	№ док.	Подпись	Дата

14948.ППТ3 – Г.5

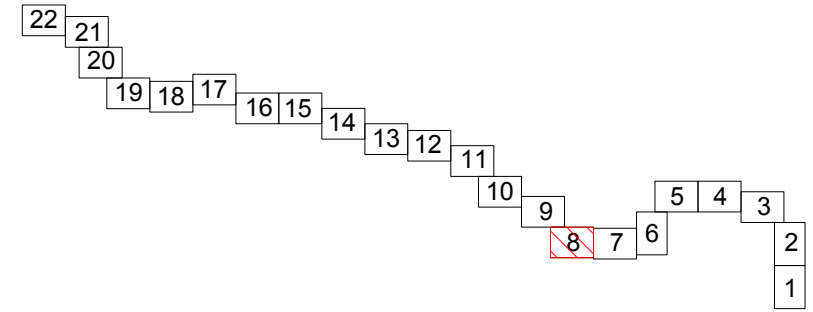
Лист
7

Формат А3



Линия совмещения с листом 9


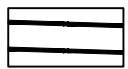

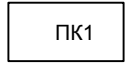

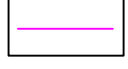

Схема совмещения листов

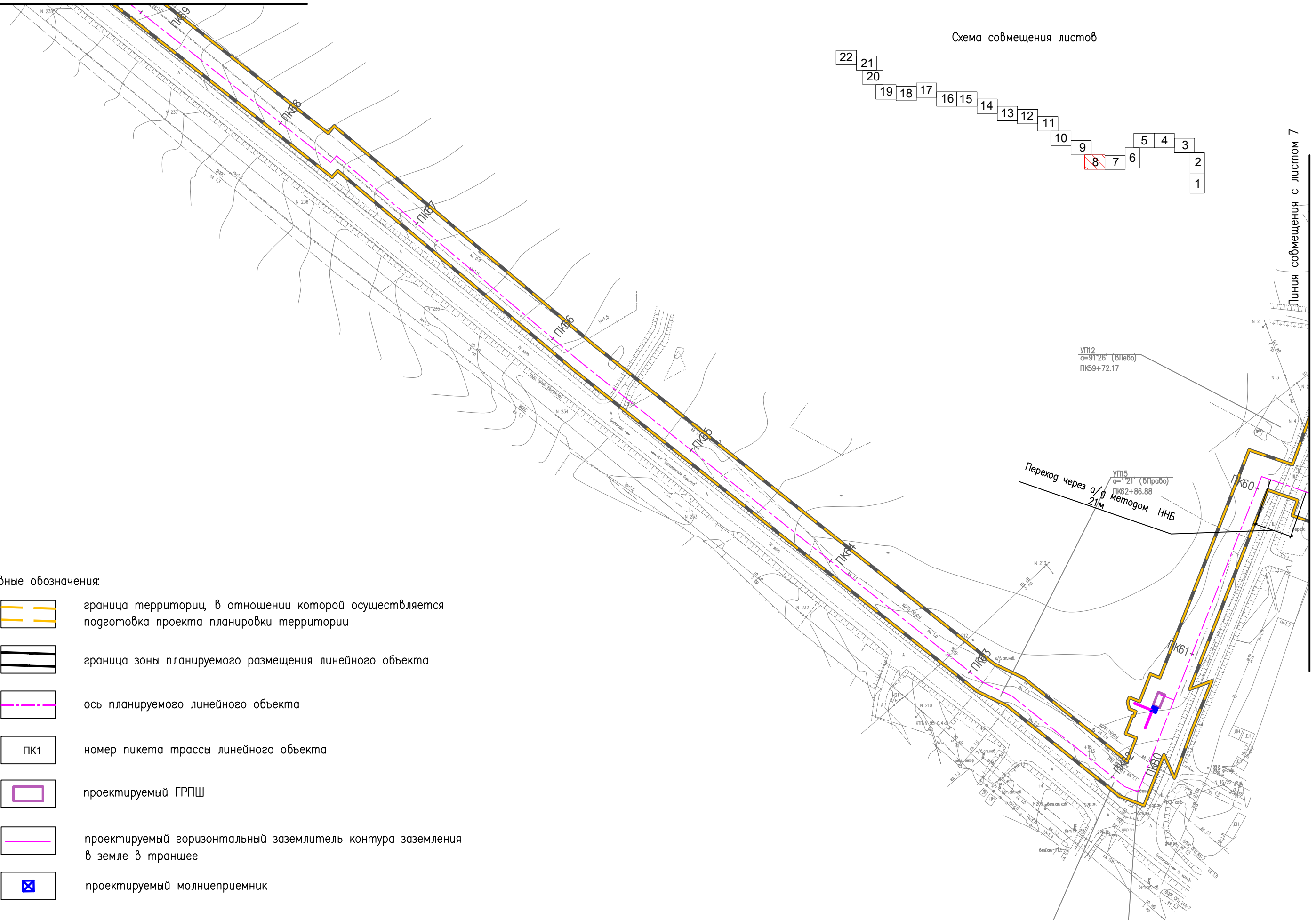


Линия совмещения с листом 7

Инв. N подл.	Подп. и дата	Взам. инв. N	Согласовано:

Условные обозначения:

-  граница территорий, в отношении которой осуществляется подготовка проекта планировки территории
-  граница зоны планируемого размещения линейного объекта
-  ось планируемого линейного объекта
-  номер пикета трассы линейного объекта
-  проектируемый ГРПШ
-  проектируемый горизонтальный заземлитель контура заземления в земле в траншее
-  проектируемый молниеприемник



Изм.	Кол.уч.	Лист	№ док.	Подпись	Дата

14948.ППТЗ – Г.5

Формат А3

Лист
8

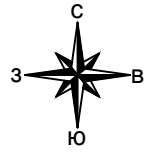
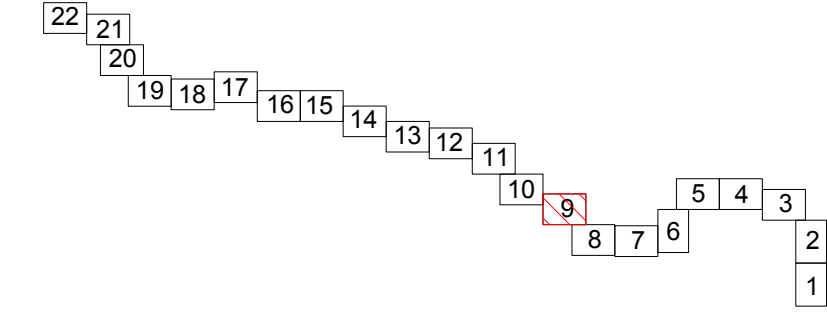




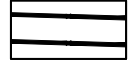

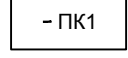
Схема совмещения листов



Линия совмещения с листом 10



Условные обозначения:

-  граница территории, в отношении которой осуществляется подготовка проекта планировки территории
-  граница зоны планируемого размещения линейного объекта
-  ось планируемого линейного объекта
-  номер пикета трассы линейного объекта

Линия совмещения с листом 8

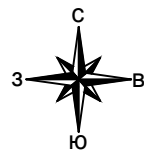
Согласовано:	
Инв. N подл.	Подп. и дата
Взам. инв. N	

Изм.	Кол.уч.	Лист	№ док.	Подпись	Дата

14948.ППТЗ – Г.5

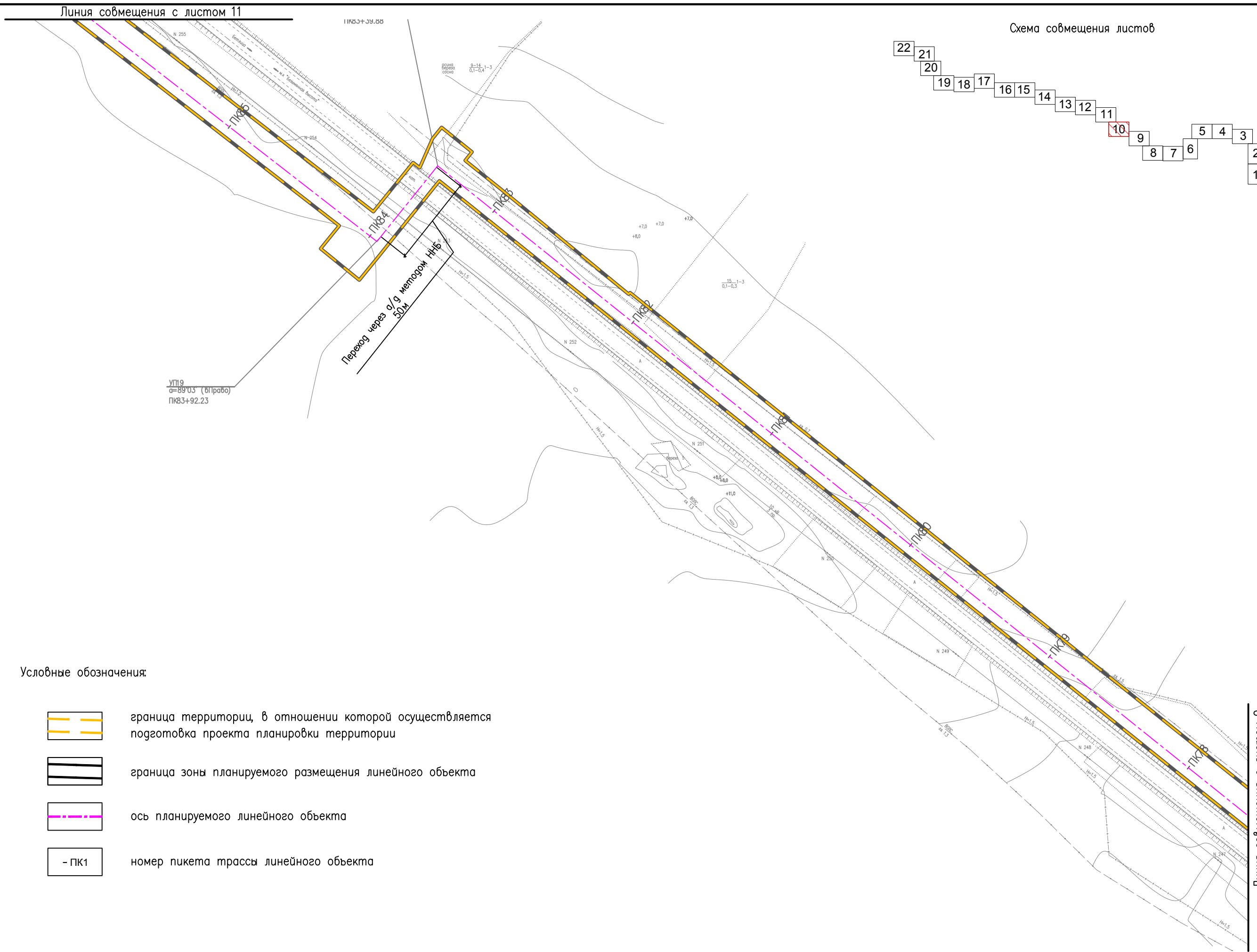
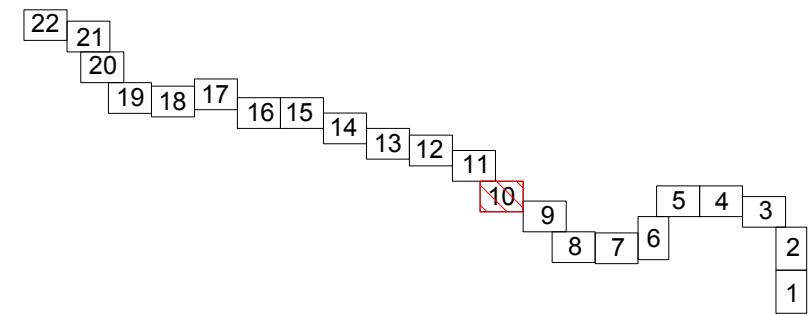
Лист
9

Формат А3


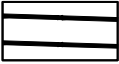

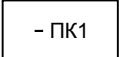


Линия совмещения с листом 11

Схема совмещения листов



Условные обозначения:

-  граница территории, в отношении которой осуществляется подготовка проекта планировки территории
-  граница зоны планируемого размещения линейного объекта
-  ось планируемого линейного объекта
-  номер пикета трассы линейного объекта

Согласовано:			
Инв. N подл.	Подп. и дата	Взам. инв. N	

Изм.	Кол.уч.	Лист	№ док.	Подпись	Дата

14948.ППТЗ – Г.5

Формат А3

Лист
10

Линия совмещения с листом 9

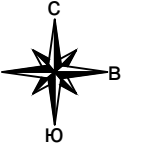
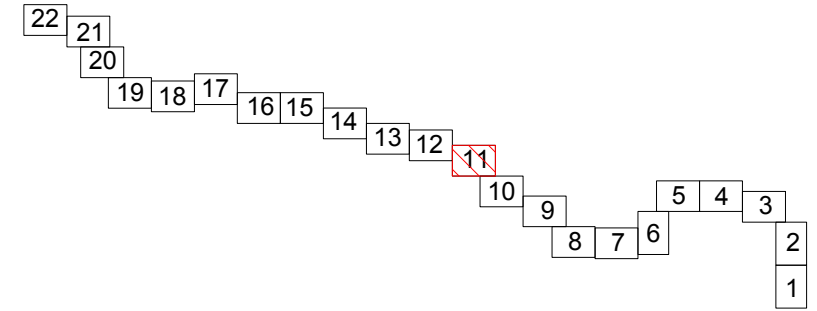


Схема совмещения листов






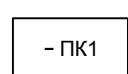
Линия совмещения с листом 12

Линия совмещения с листом 10

УП21
σ=12.18 (Влево)
ПК92+42.92

УП20
σ=9.58 (Влево)
ПК90+21.80

Условные обозначения:

-  граница территории, в отношении которой осуществляется подготовка проекта планировки территории
-  граница зоны планируемого размещения линейного объекта
-  ось планируемого линейного объекта
-  номер пикета трассы линейного объекта

Согласовано:			
Инв. N подл.	Подп. и дата	Взам. инв. N	

Изм.	Кол.уч.	Лист	№ док.	Подпись	Дата

14948.ППТЗ – Г.5

Лист

11

Формат А3

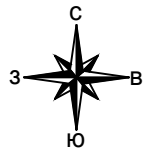
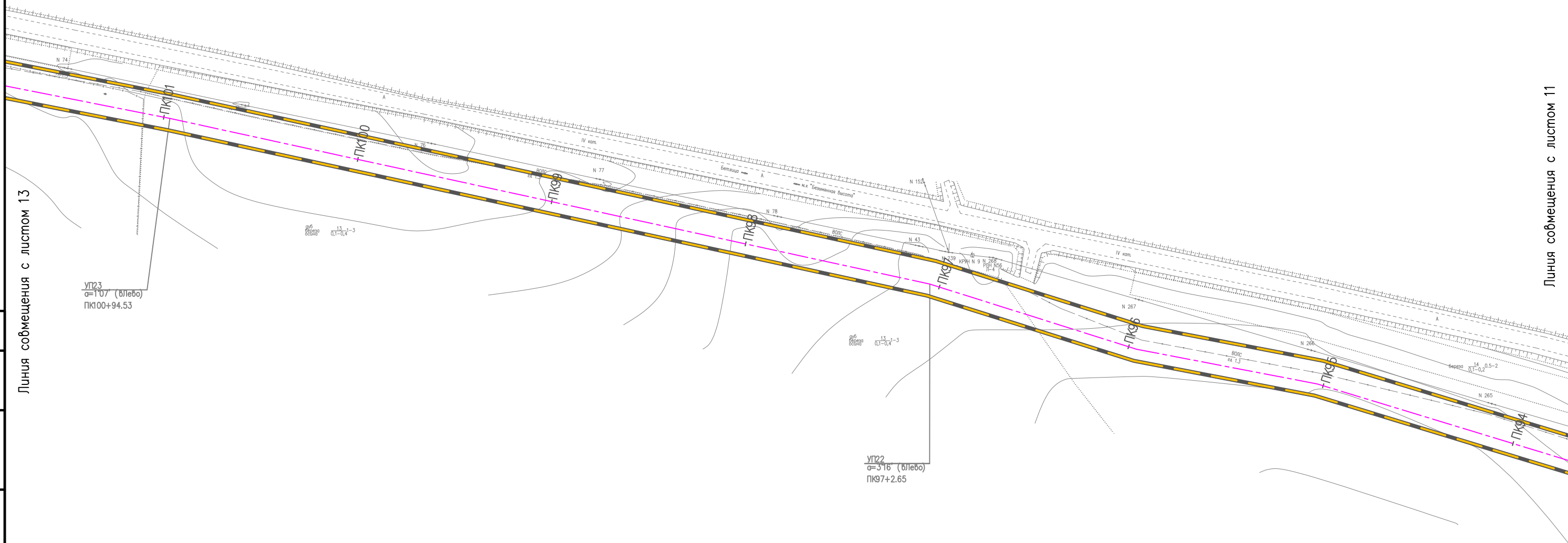
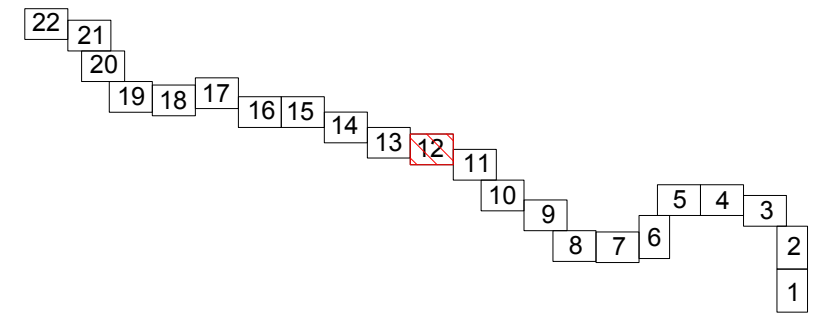

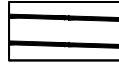

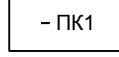


Схема совмещения листов



Инв. N подл.	Подп. и дата	Взам. инв. N	Согласовано:

Условные обозначения:

-  граница территории, в отношении которой осуществляется подготовка проекта планировки территории
-  граница зоны планируемого размещения линейного объекта
-  ось планируемого линейного объекта
-  номер пикета трассы линейного объекта

Изм.	Кол.уч.	Лист	№ док.	Подпись	Дата

14948.ППТЗ – Г.5

Лист
12

Формат А3

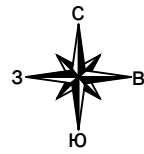
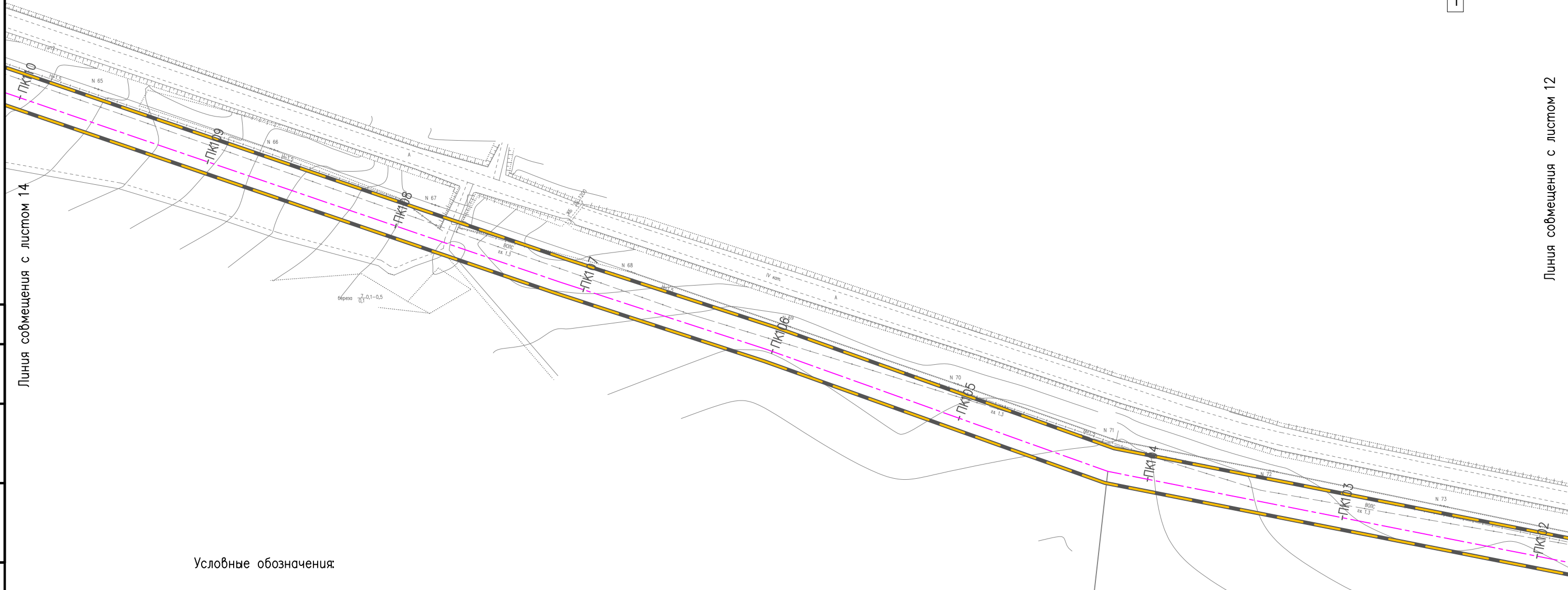
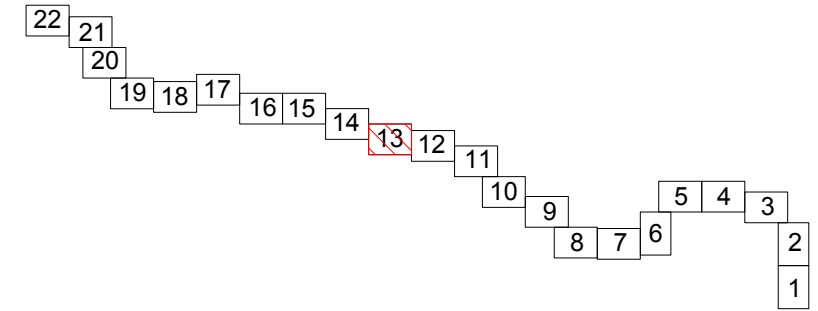


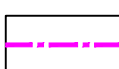
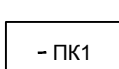


Схема совмещения листов



Условные обозначения:

-  граница территории, в отношении которой осуществляется подготовка проекта планировки территории
-  граница зоны планируемого размещения линейного объекта
-  ось планируемого линейного объекта
-  номер пикета трассы линейного объекта

Линия совмещения с листом 14

Линия совмещения с листом 12

Инв. N подл.	Подп. и дата	Взам. инв. N	Согласовано:

Изм.	Кол.уч.	Лист	№ док.	Подпись	Дата

14948.ППТЗ – Г.5

Лист

13

Формат А3

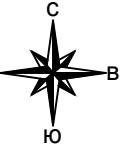
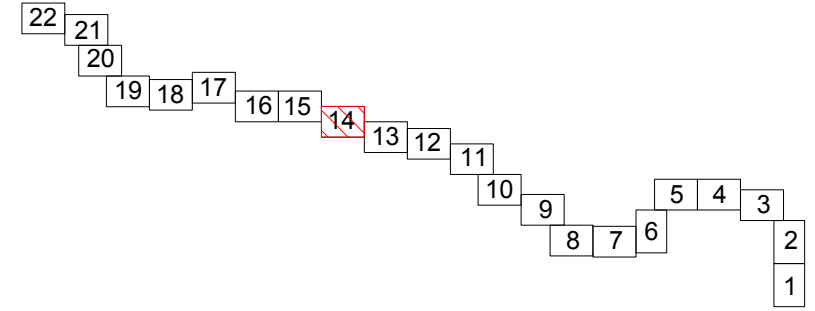


Схема совмещения листов




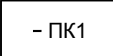


Линия совмещения с листом 13



Линия совмещения с листом 15

Условные обозначения:

-  граница территории, в отношении которой осуществляется подготовка проекта планировки территории
-  граница зоны планируемого размещения линейного объекта
-  ось планируемого линейного объекта
-  номер пикета трассы линейного объекта

Инв. N подл.	Подп. и дата	Взам. инв. N	Согласовано:

Изм.	Кол.уч.	Лист	№ док.	Подпись	Дата

14948.ППТЗ – Г.5

Лист
14

Формат А3

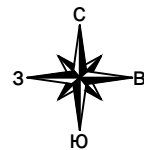
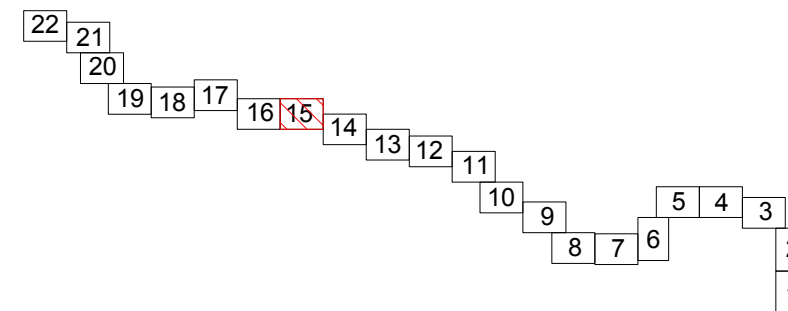
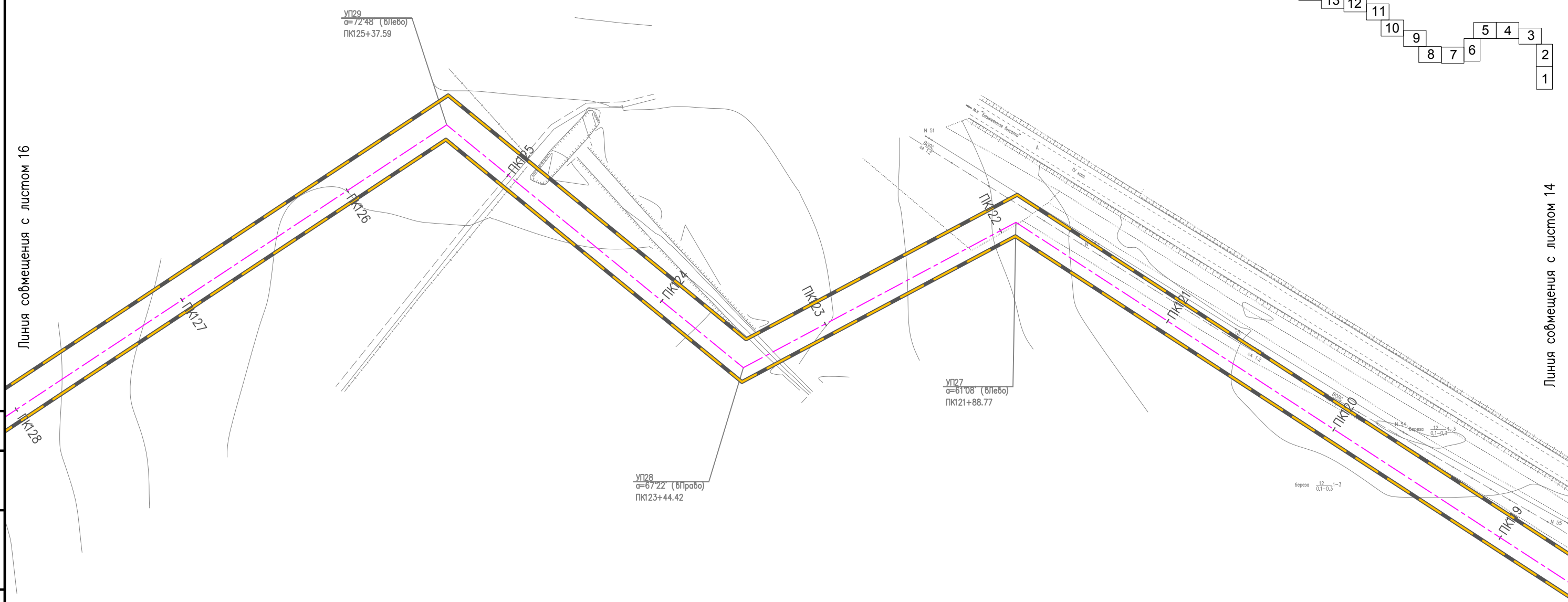



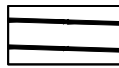

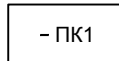
Схема совмещения листов



Линия совмещения с листом 16

Линия совмещения с листом 14



-  граница территории, в отношении которой осуществляется подготовка проекта планировки территории
-  граница зоны планируемого размещения линейного объекта
-  ось планируемого линейного объекта
-  - ПК1 номер пикета трассы линейного объекта

Инв. N подл.	Подп. и дата	Взам. инв. N	Согласовано:

Изм.	Кол.уч.	Лист	№ док.	Подпись	Дата	14948.ППТЗ – Г.5	Лист
							15

Формат А3

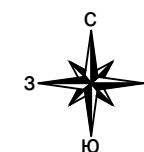

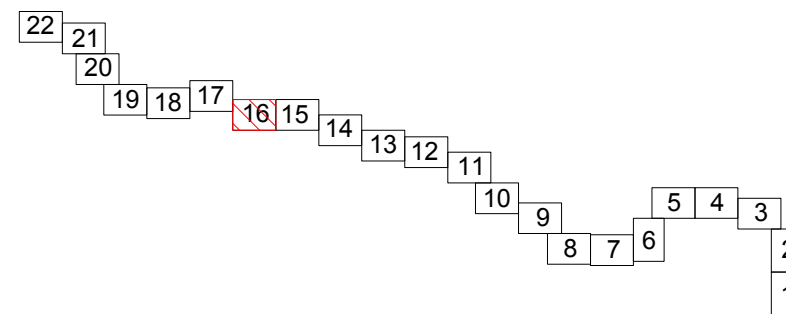


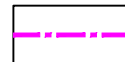
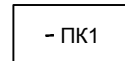


Схема совмещения листов



Условные обозначения:

-  граница территории, в отношении которой осуществляется подготовка проекта планировки территории
-  граница зоны планируемого размещения линейного объекта
-  ось планируемого линейного объекта
-  номер пикета трассы линейного объекта

Линия совмещения с листом 17

Линия совмещения с листом 15

Инв. N подл.	Подп. и дата	Взам. инв. N	Согласовано:

Изм.	Кол.уч.	Лист	№ док.	Подпись	Дата

14948.ППТЗ – Г.5

Лист
16

Формат А3

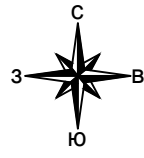
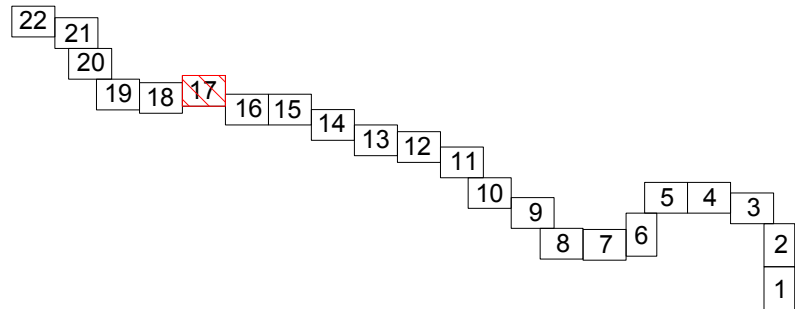
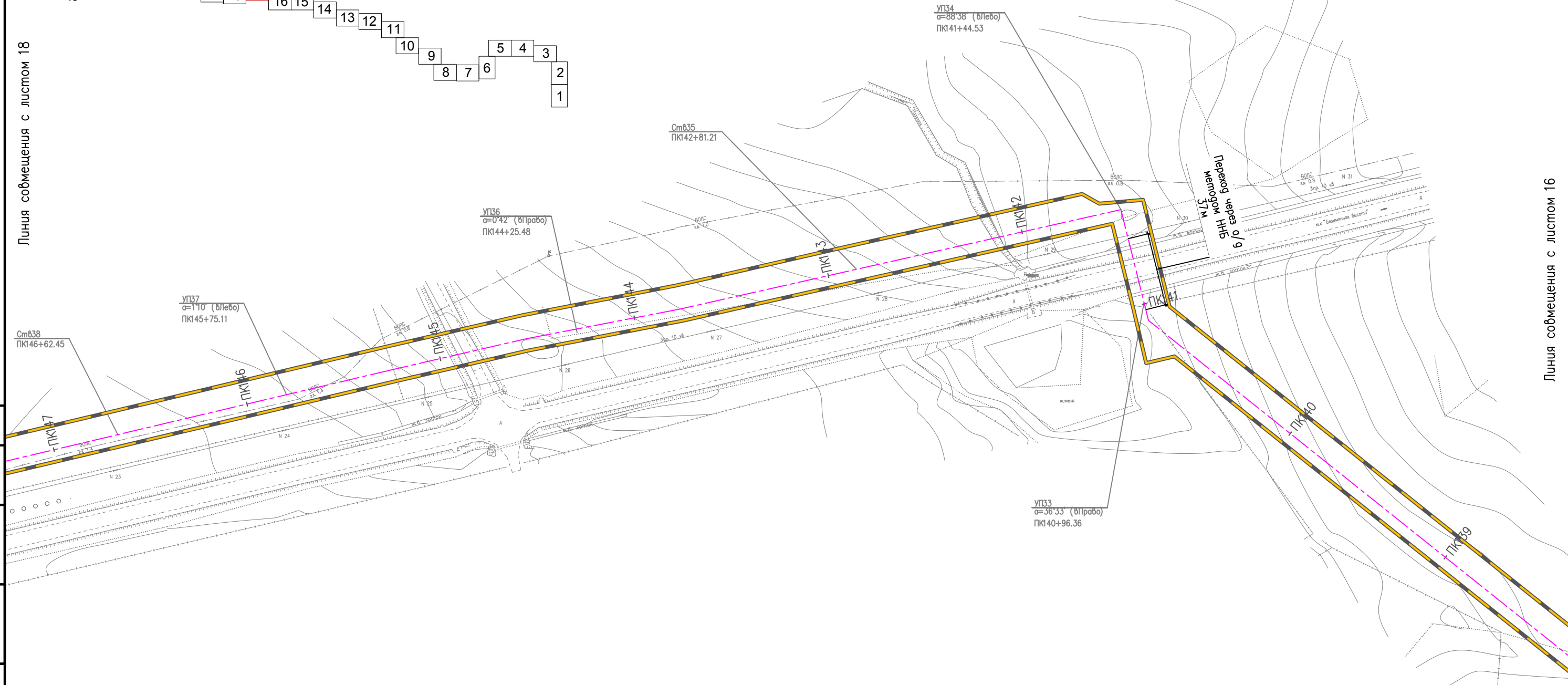


Схема совмещения листов


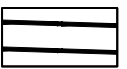




Линия совмещения с листом 18

Линия совмещения с листом 16



Условные обозначения:

-  граница территории, в отношении которой осуществляется подготовка проекта планировки территории
-  граница зоны планируемого размещения линейного объекта
-  ось планируемого линейного объекта
-  - ПК1 номер пикета трассы линейного объекта

Согласовано:	
Взам. инб. N	
Подп. и дата	
Инб. N подл.	

Изм.	Кол.уч.	Лист	№ док.	Подпись	Дата

14948.ППТЗ – Г.5

Лист
17

Формат А3

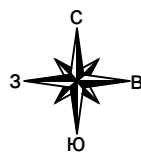
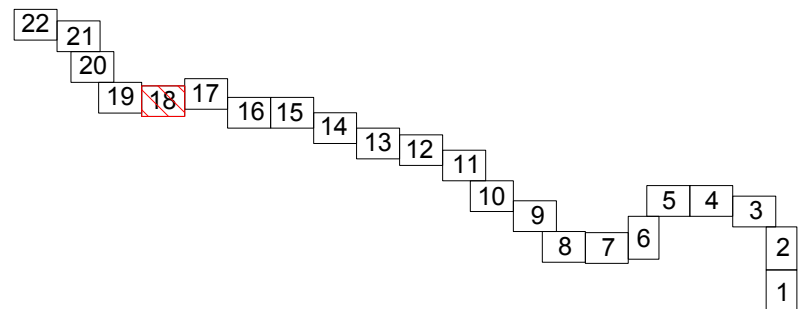
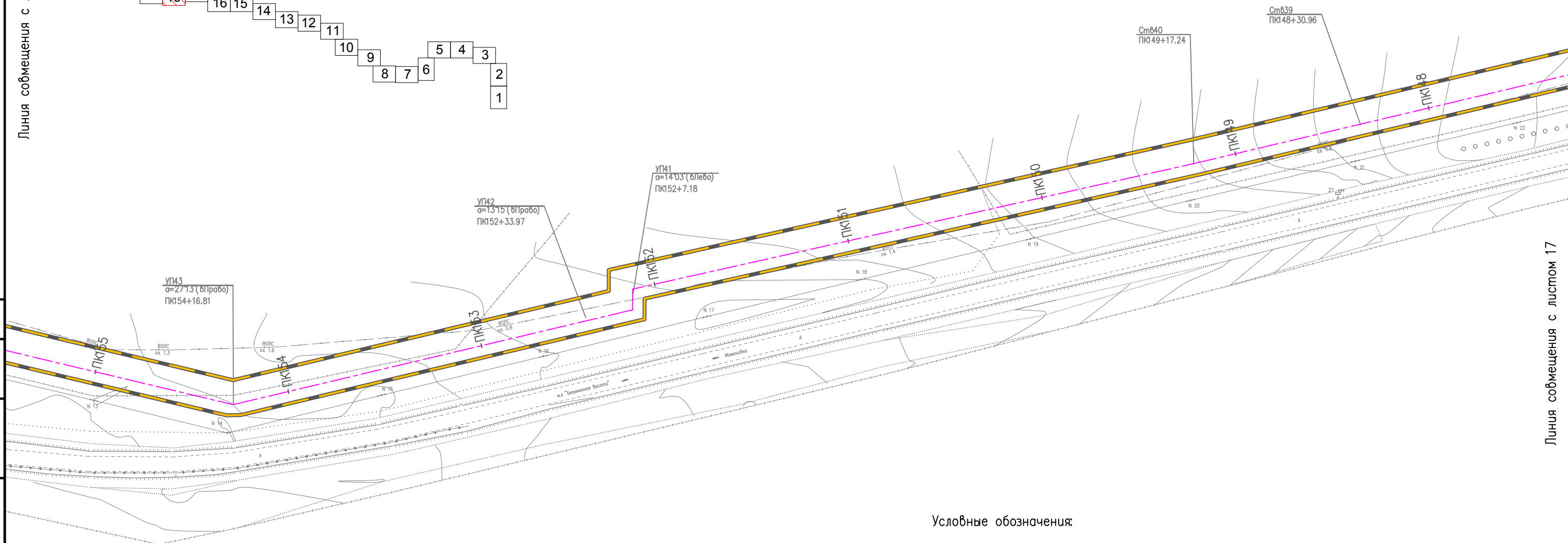


Схема совмещения листов




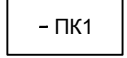


Линия совмещения с листом 19

Линия совмещения с листом 17



Условные обозначения:

-  граница территории, в отношении которой осуществляется подготовка проекта планировки территории
-  граница зоны планируемого размещения линейного объекта
-  ось планируемого линейного объекта
-  номер пикета трассы линейного объекта

Инв. N подл.	Подп. и дата	Взам. инв. N	Согласовано:

Изм.	Кол.уч.	Лист	№ док.	Подпись	Дата

14948.ППТЗ – Г.5

Лист
18

Формат А3

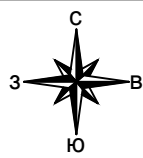
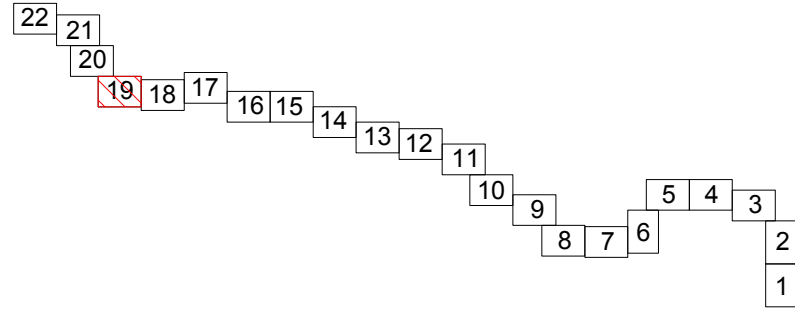


Схема совмещения листов




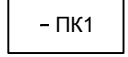


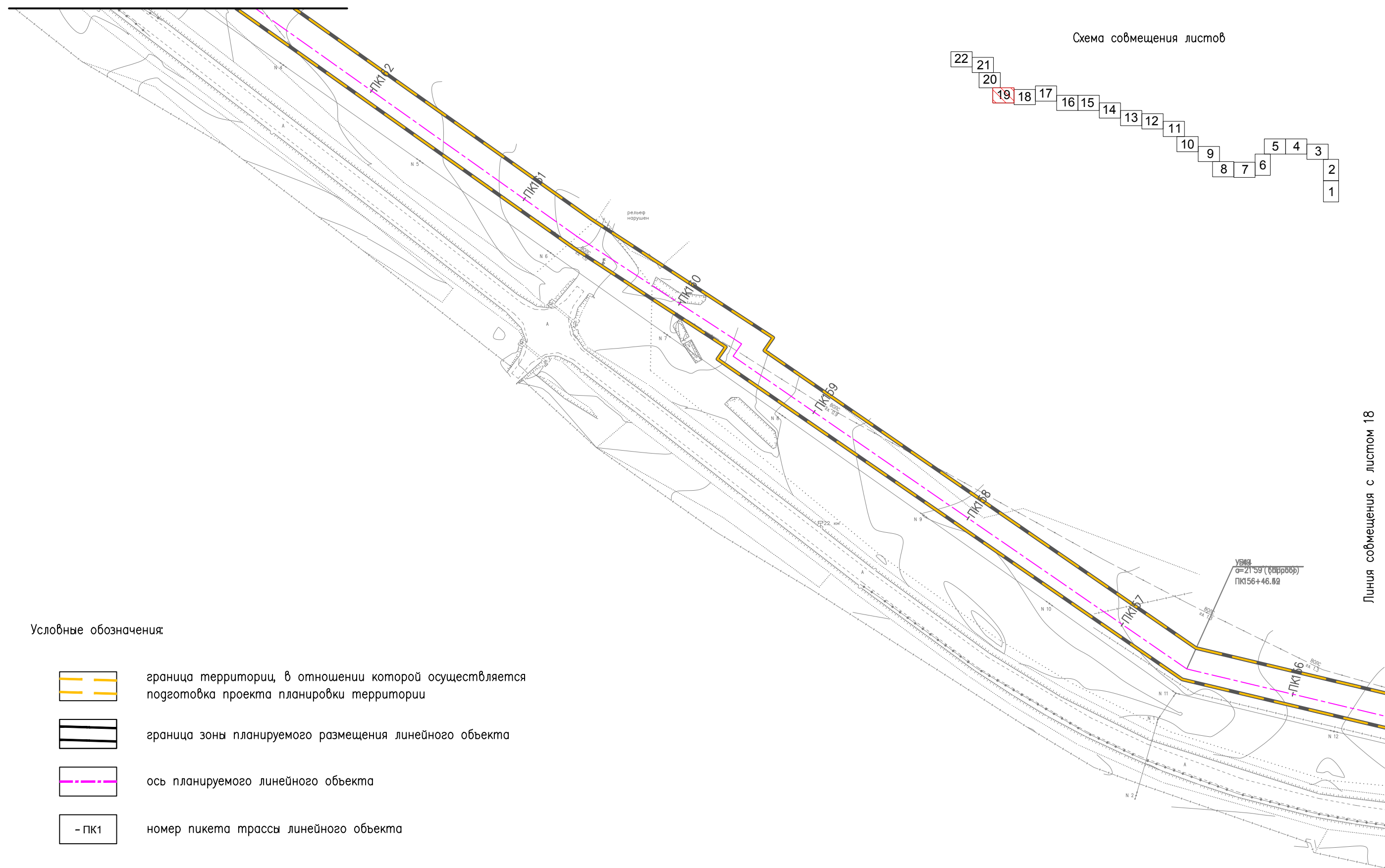
Линия совмещения с листом 20

Линия совмещения с листом 18

Инв. N подл.	Подп. и дата	Взам. инв. N	Согласовано:

Условные обозначения:

-  граница территории, в отношении которой осуществляется подготовка проекта планировки территории
-  граница зоны планируемого размещения линейного объекта
-  ось планируемого линейного объекта
-  номер пикета трассы линейного объекта



Изм.	Кол.уч.	Лист	Ндок.	Подпись	Дата

14948.ППТЗ – Г.5

Лист 19

Формат А3

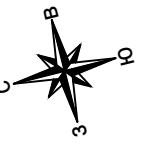
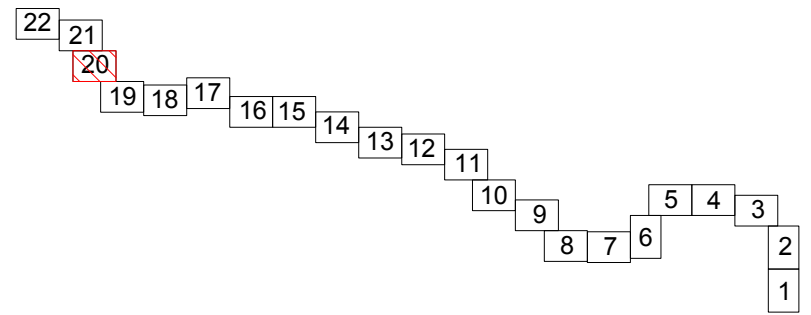
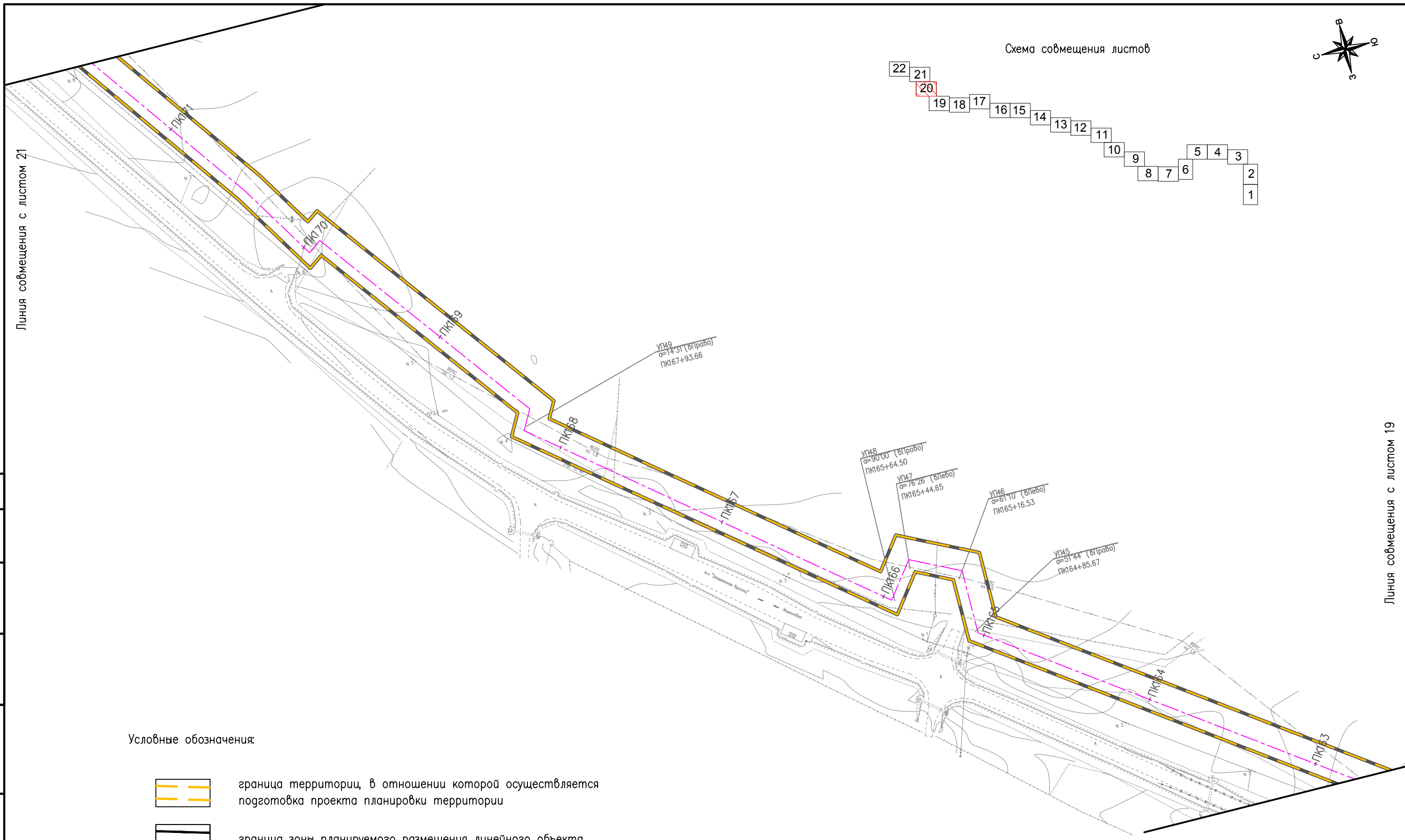


Схема совмещения листов


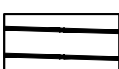

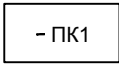


Линия совмещения с листом 21

Линия совмещения с листом 19



Условные обозначения:

-  граница территории, в отношении которой осуществляется подготовка проекта планировки территории
-  граница зоны планируемого размещения линейного объекта
-  ось планируемого линейного объекта
-  - ПК1 номер пикета трассы линейного объекта

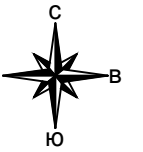
Инв. N подл.	Подп. и дата	Взам. инв. N	Согласовано:

Изм.	Кол.уч.	Лист	№ док.	Подпись	Дата

14948.ППТЗ – Г.5

Лист
20

Формат А3



Линия совмещения с листом 20

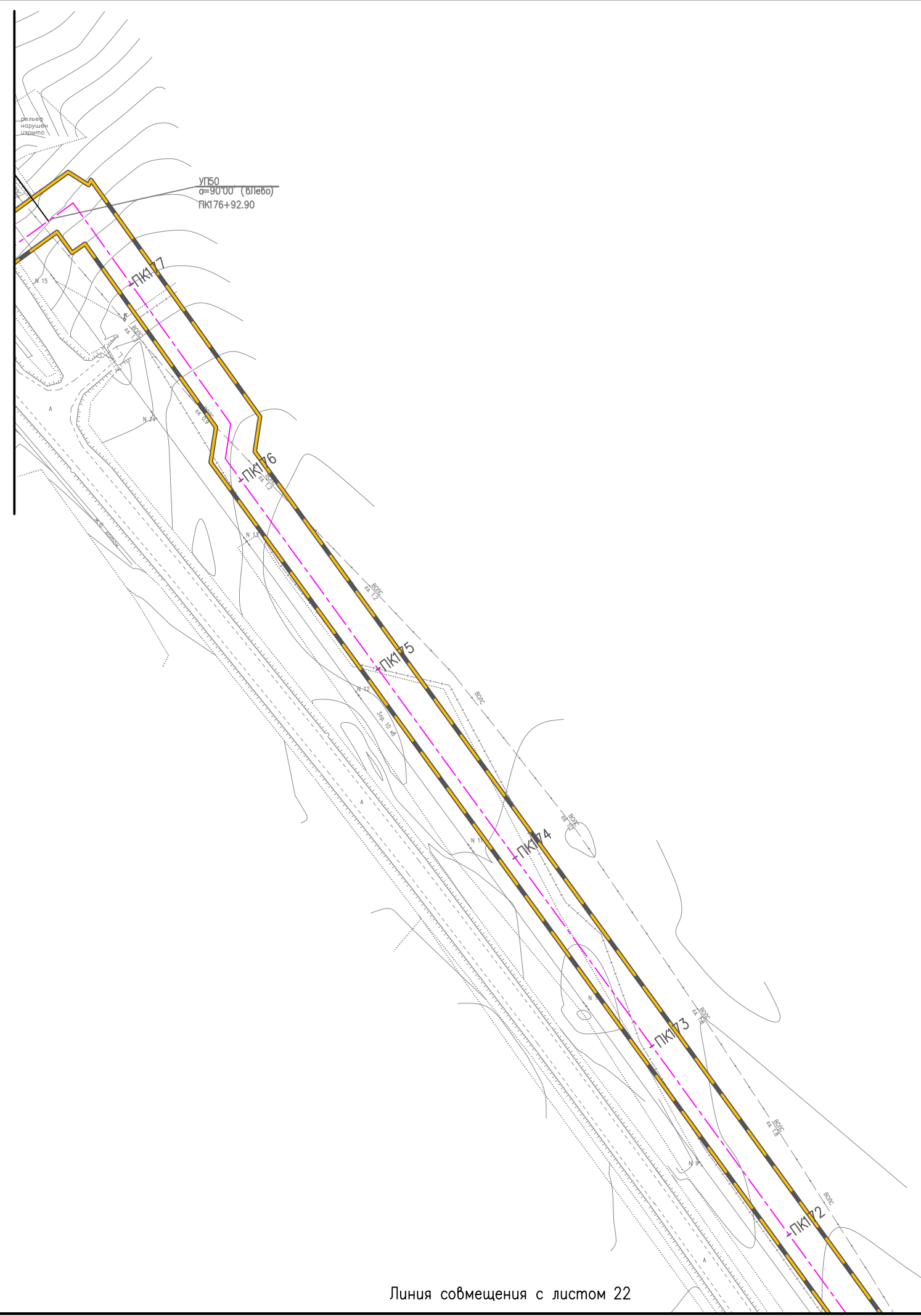
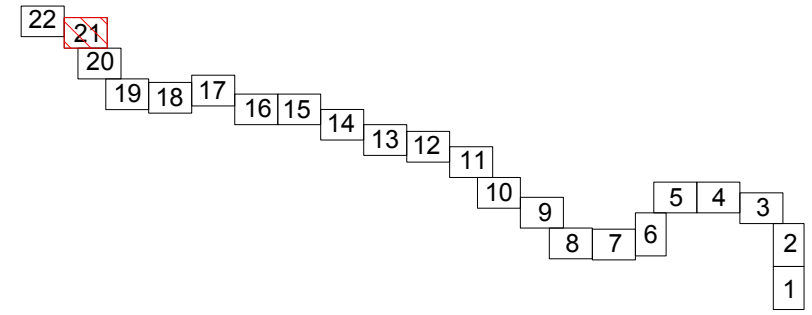


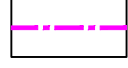
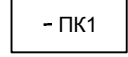


Схема совмещения листов



Условные обозначения:

-  граница территории, в отношении которой осуществляется подготовка проекта планировки территории
-  граница зоны планируемого размещения линейного объекта
-  ось планируемого линейного объекта
-  номер пикета трассы линейного объекта

Согласовано:			
Инв. N подл.	Подп. и дата	Взам. инв. N	

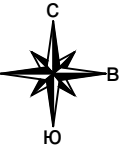
Линия совмещения с листом 22

Изм.	Кол.уч.	Лист	Н док.	Подпись	Дата

14948.ППТЗ – Г.5

Лист
21








Формат А3



Линия совмещения с листом 21



Условные обозначения:

-  граница территории, в отношении которой осуществляется подготовка проекта планировки территории
-  граница зоны планируемого размещения линейного объекта
-  ось планируемого линейного объекта
-  номер пикета трассы линейного объекта
-  проектируемый ГРПШ
-  проектируемый горизонтальный заземлитель контура заземления в земле в траншее
-  проектируемый молниеприемник

Согласовано:			
Инв. N подл.	Подп. и дата	Взам. инв. N	

Изм.	Кол.уч.	Лист	Ндок.	Подпись	Дата

14948.ППТЗ – Г.5