

АО «ГАЗПРОЕКТИНЖИНИРИНГ»

**ПРОЕКТ ПЛАНИРОВКИ ТЕРРИТОРИИ И ПРОЕКТ МЕЖЕВАНИЯ  
ТЕРРИТОРИИ, ПРЕДУСМАТРИВАЮЩИЕ РАЗМЕЩЕНИЕ  
ЛИНЕЙНОГО ОБЪЕКТА  
«ГАЗОПРОВОД МЕЖПОСЕЛКОВЫЙ ОТ ДЕР. МИЛЕЕВО К  
ДЕР. ВЫСОКОЕ, ДЕР. ГОРОДЕЦ - ДЕР. МАМОНОВКА  
КУЙБЫШЕВСКОГО РАЙОНА КАЛУЖСКОЙ ОБЛАСТИ»**

**Основная часть проекта межевания территории  
Раздел 1 «Проект межевания территории.  
Графическая часть»**

14948.ПМТ1

Том 5

Начальник управления подготовки  
производства, инженерных изысканий  
и разработки специальных разделов



П.Н. Крамарев

Главный инженер проекта



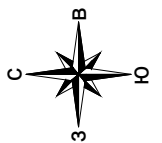
В.В. Каракозов



## Состав документации по планировке территории

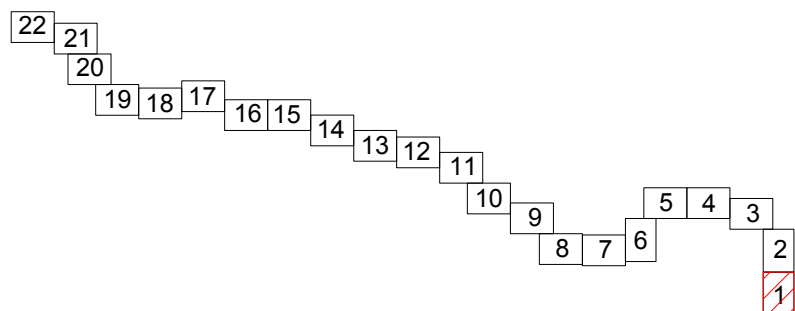
№ тома	Обозначение	Наименование	Примечание
1	14948.ППТ1	Раздел 1 Проект планировки территории. Графическая часть»	
2	14948.ППТ2	Раздел 2 Положение о размещении линейных объектов	
3	14948.ППТ3	Раздел 3 Материалы по обоснованию проекта планировки территории. Графическая часть	
4	14948.ППТ4	Раздел 4 Материалы по обоснованию проекта планировки территории. Пояснительная записка	
5	14948.ПМТ1	Раздел 1 Проект межевания территории. Графическая часть	
6	14948.ПМТ2	Раздел 2 Проект межевания территории. Текстовая часть	
7	14948.ПМТ3	Раздел 3 Материалы по обоснованию проекта межевания территории. Графическая часть	
8	14948.ПМТ4	Раздел 4 Материалы по обоснованию проекта межевания территории. Пояснительная записка	

Взам. инв. №									
	Подп. и дата								
Инв. № подл.		<b>14948.ДПТ - СД</b>							
	Изм.	Кол.уч.	Лист	№ док	Подпись	Дата	Состав документации по планировке территории	Стадия	Лист
Разраб.		Овсянникова			21.01.21				1
Пров.		Гладнева			21.01.21				
							 АО «ГАЗПРОЕКТИНЖИНИРИНГ»		



Калужская область  
Куйбышевский район

Схема совмещения листов

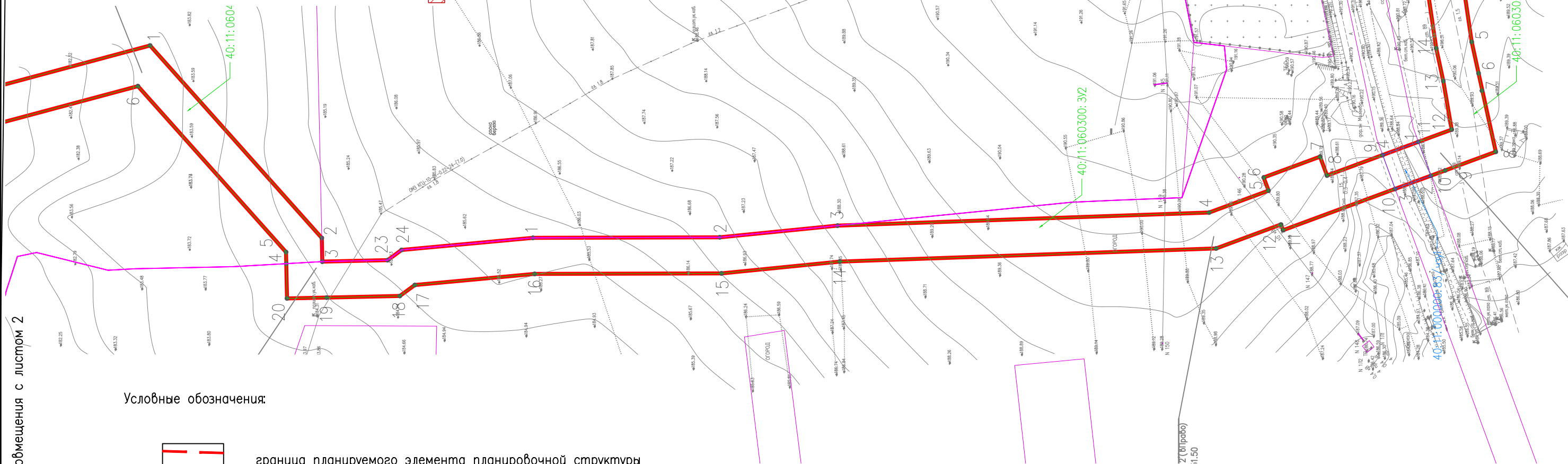


40:11:060400:37


40:11:000000:83

40:11:060300:392


40:11:060300:391



Условные обозначения:




граница планируемого элемента планировочной структуры



граница образуемой части земельного участка

40:11:060600:4/чзу условный номер образуемой части земельного участка



граница образуемого земельного участка

40:11:060600:391 условный номер образуемого земельного участка



граница и кадастровый номер существующего земельного участка, учтенного в ЕГРН



номер образуемых земельных участков (частей земельных участков)

Примечание:

1. Существующие элементы планировочной структуры отсутствуют.
2. Территории общего пользования не образуются, красные линии не устанавливаются.
3. Необходимость в резервировании и изъятии земельных участков для государственных нужд отсутствует.
4. В соответствии с данными Единого государственного реестра недвижимости границы публичных сервитутов отсутствуют.

Согласовано:

Взам. инб. N

Подп. и дата

Инб. N подл.

Линия совмещения с листом 2

14948.ПМТ1 – Г.1

«Газопровод межпоселковый от дер. Милеево к дер. Высокое, дер. Городец – дер. Мамоновка Куйбышевского района Калужской области»

Изм.	Колуч.	Лист	№ док.	Подпись	Дата
Разраб.		Овсянникова			21.01.21
Пров.		Гладнева			21.01.21

Основная часть проекта межевания территории. Проект межевания территории. Графическая часть

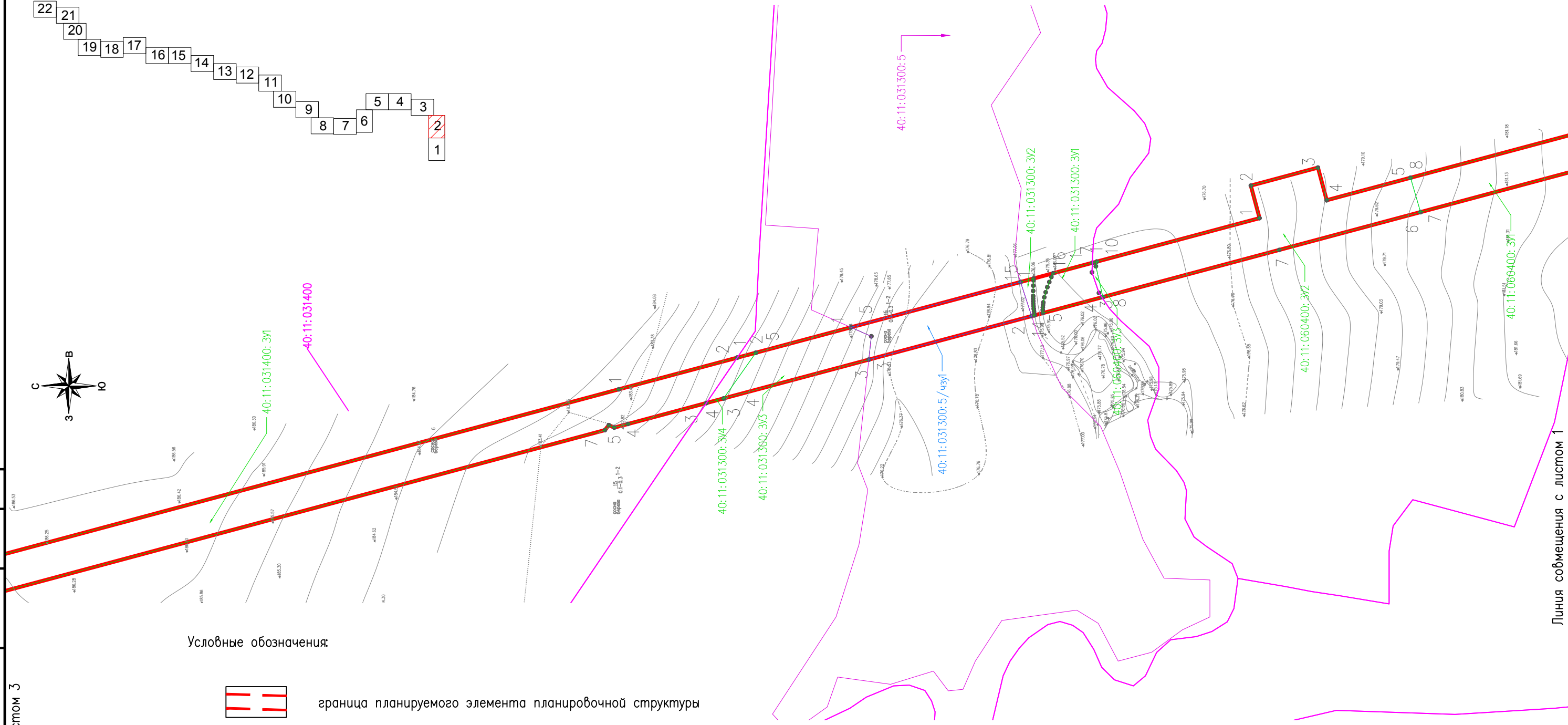
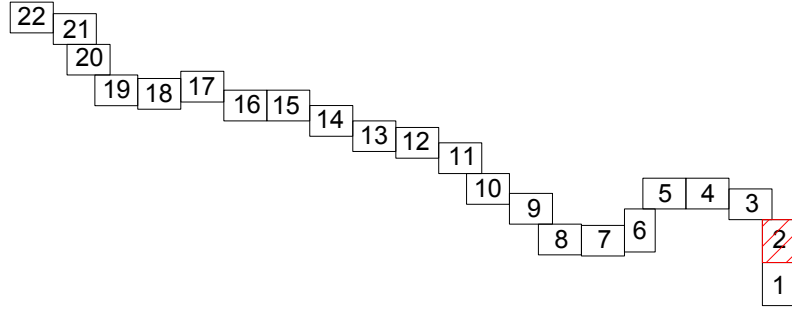
Стадия	Лист	Листов
	1	22

Чертеж межевания территории  
М 1:2000

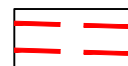


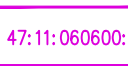



Формат А3

Схема совмещения листов



Условные обозначения:

-  граница планируемого элемента планировочной структуры
-  граница образуемой части земельного участка
-  граница образуемого земельного участка
-  граница и кадастровый номер существующего земельного участка, учтенного в ЕГРН
-  номер образуемых земельных участков (частей земельных участков)
- 40:11:060600:4/чзУ1 условный номер образуемой части земельного участка
- 40:11:060600:3У1 условный номер образуемого земельного участка

Инв. N подл.	Подп. и дата	Взам. инв. N	Согласовано:

Линия совмещения с листом 3

Линия совмещения с листом 1

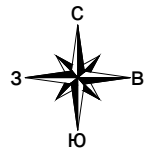
Изм.	Кол.уч.	Лист	№ док.	Подпись	Дата

14948.ПМТ1 – Г.1

Лист

2

Формат А3



Линия совмещения с листом 4

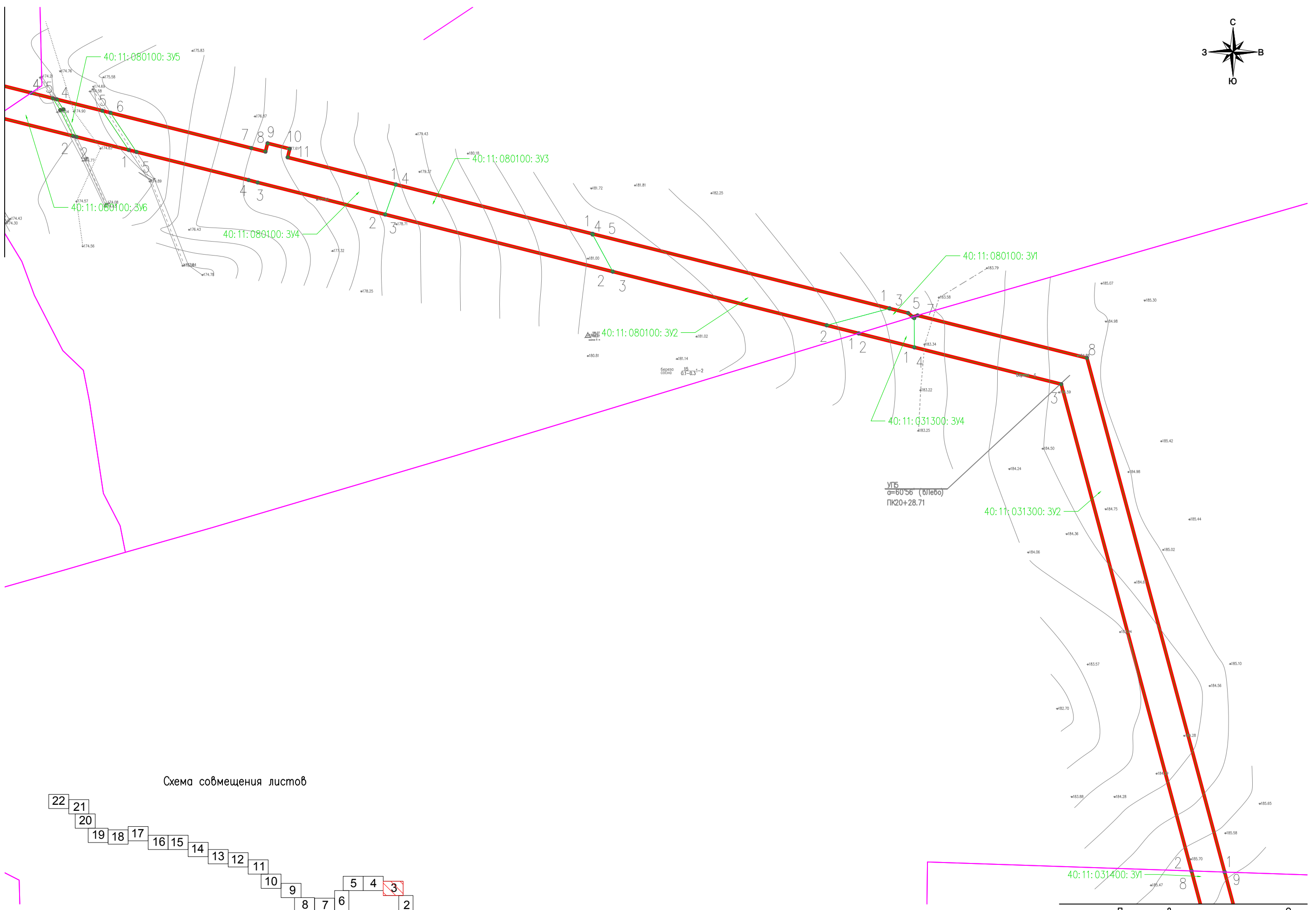
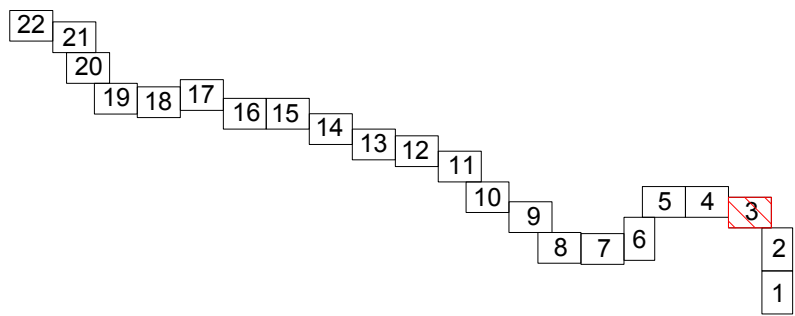


Схема совмещения листов



Линия совмещения с листом 2

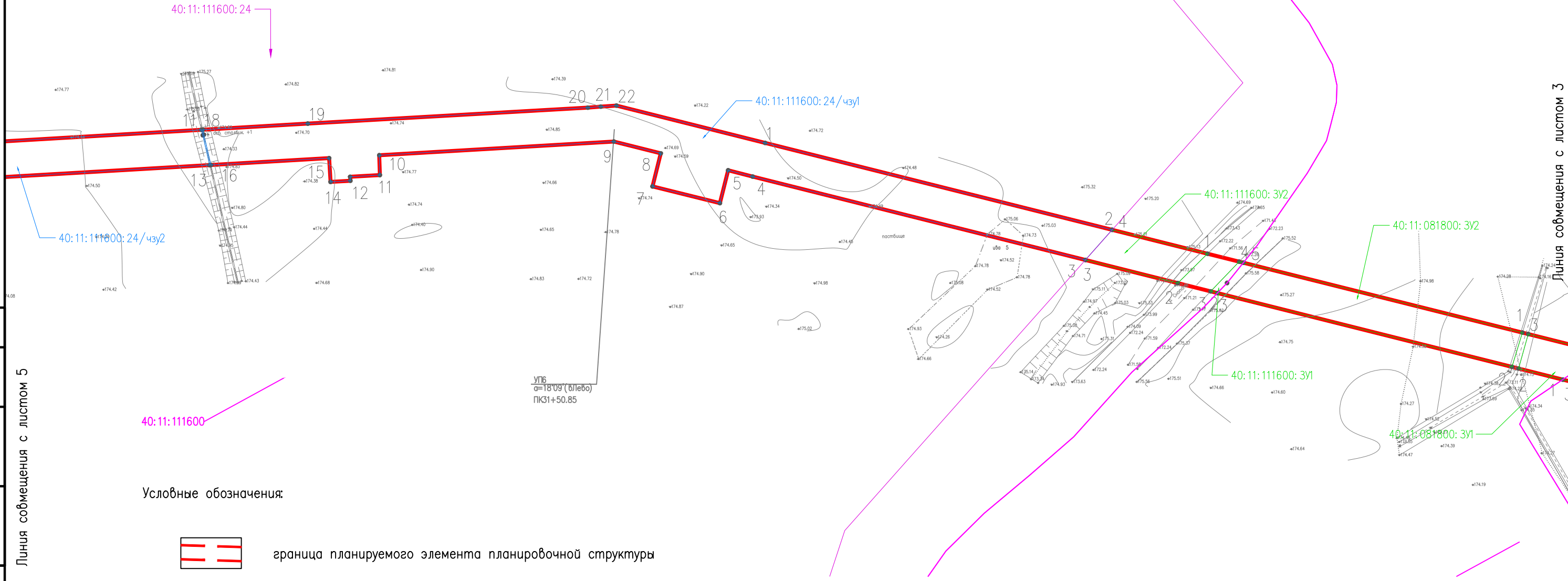
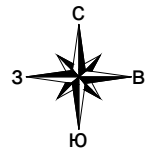
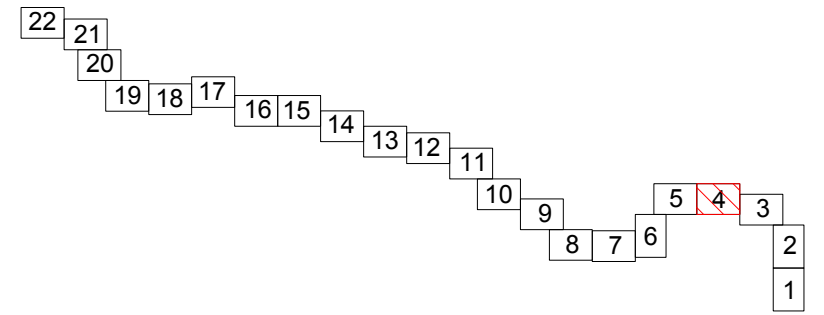
Согласовано:	
Взам. инб. N	
Подп. и дата	
Инб. N подл.	

Изм.	Кол.уч.	Лист	№ док.	Подпись	Дата


14948.ПМТ1 – Г.1

Формат А3


Лист  
3



Условные обозначения:




граница планируемого элемента планировочной структуры



граница образуемой части земельного участка

40:11:060600:4/чз1

условный номер образуемой части земельного участка



граница образуемого земельного участка

40:11:060600:3У1

условный номер образуемого земельного участка

47:11:060600:4

граница и кадастровый номер существующего земельного участка, учтенного в ЕГРН



номер образуемых земельных участков (частей земельных участков)

Согласовано:	
Взам. инб. N	
Подп. и дата	
Инб. N подл.	

Линия совмещения с листом 5

Линия совмещения с листом 3

Изм.	Кол.уч.	Лист	№ док.	Подпись	Дата

14948.ПМТ1 – Г.1

Лист  
4

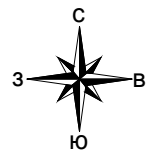
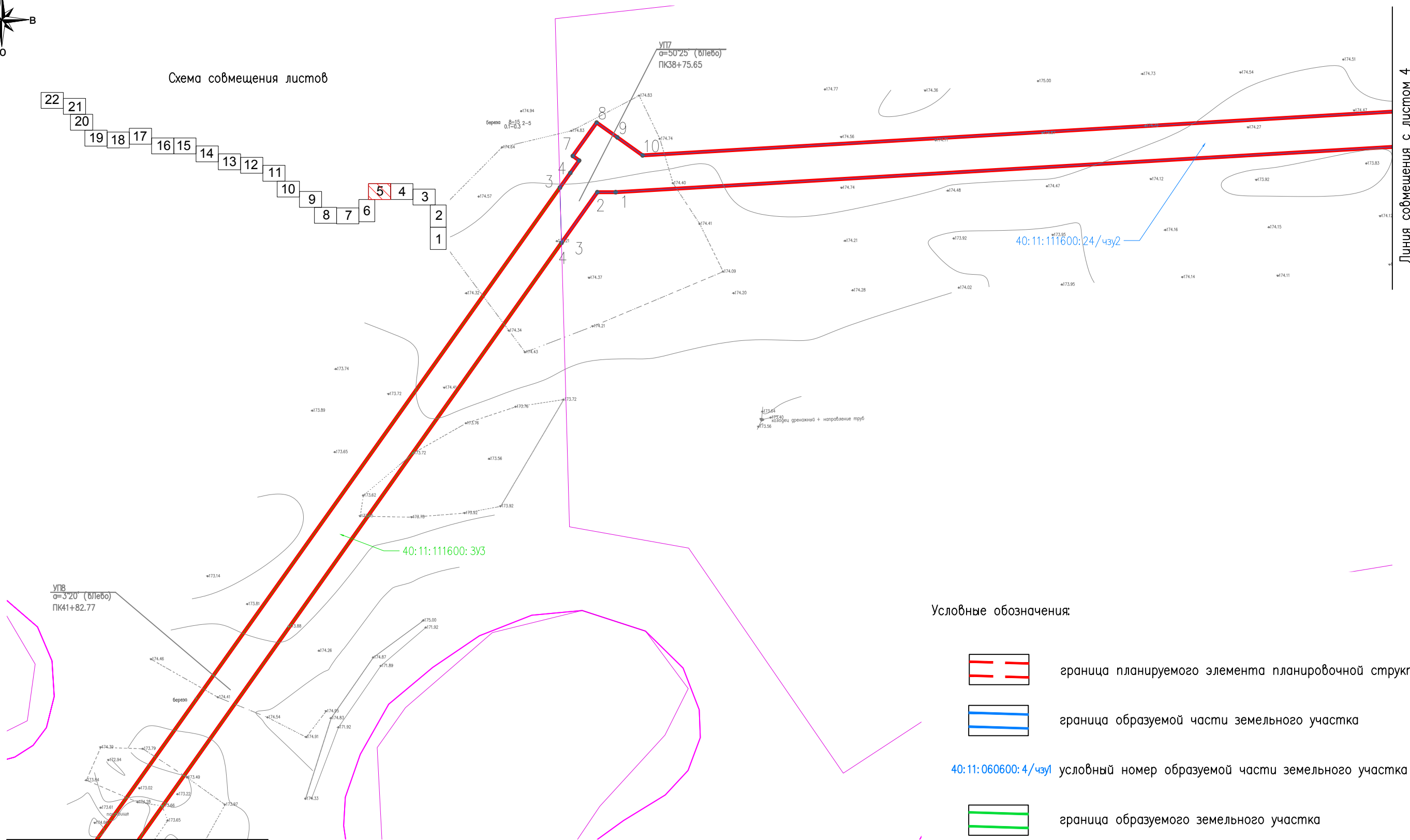
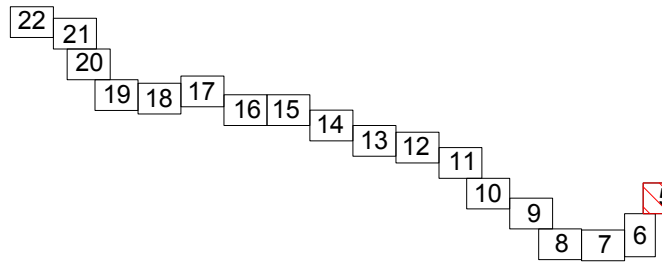


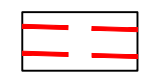
Схема совмещения листов




Линия совмещения с листом 4

Линия совмещения с листом 6

Условные обозначения:




граница планируемого элемента планировочной структуры



граница образуемой части земельного участка

40:11:060600:4/чзз1

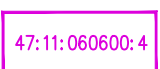
условный номер образуемой части земельного участка



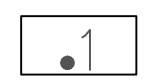
граница образуемого земельного участка

40:11:060600:3У1

условный номер образуемого земельного участка



граница и кадастровый номер существующего земельного участка, учтенного в ЕГРН



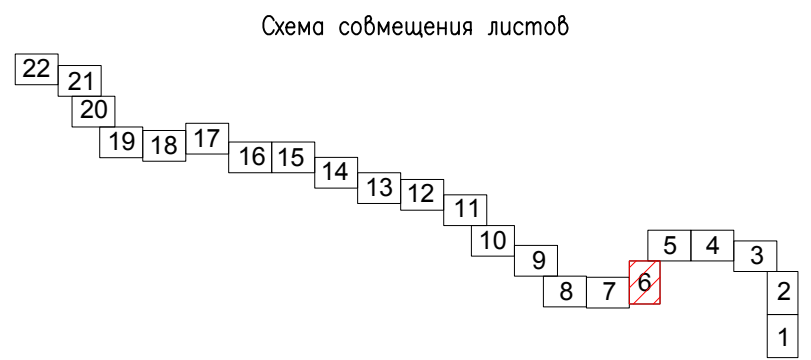
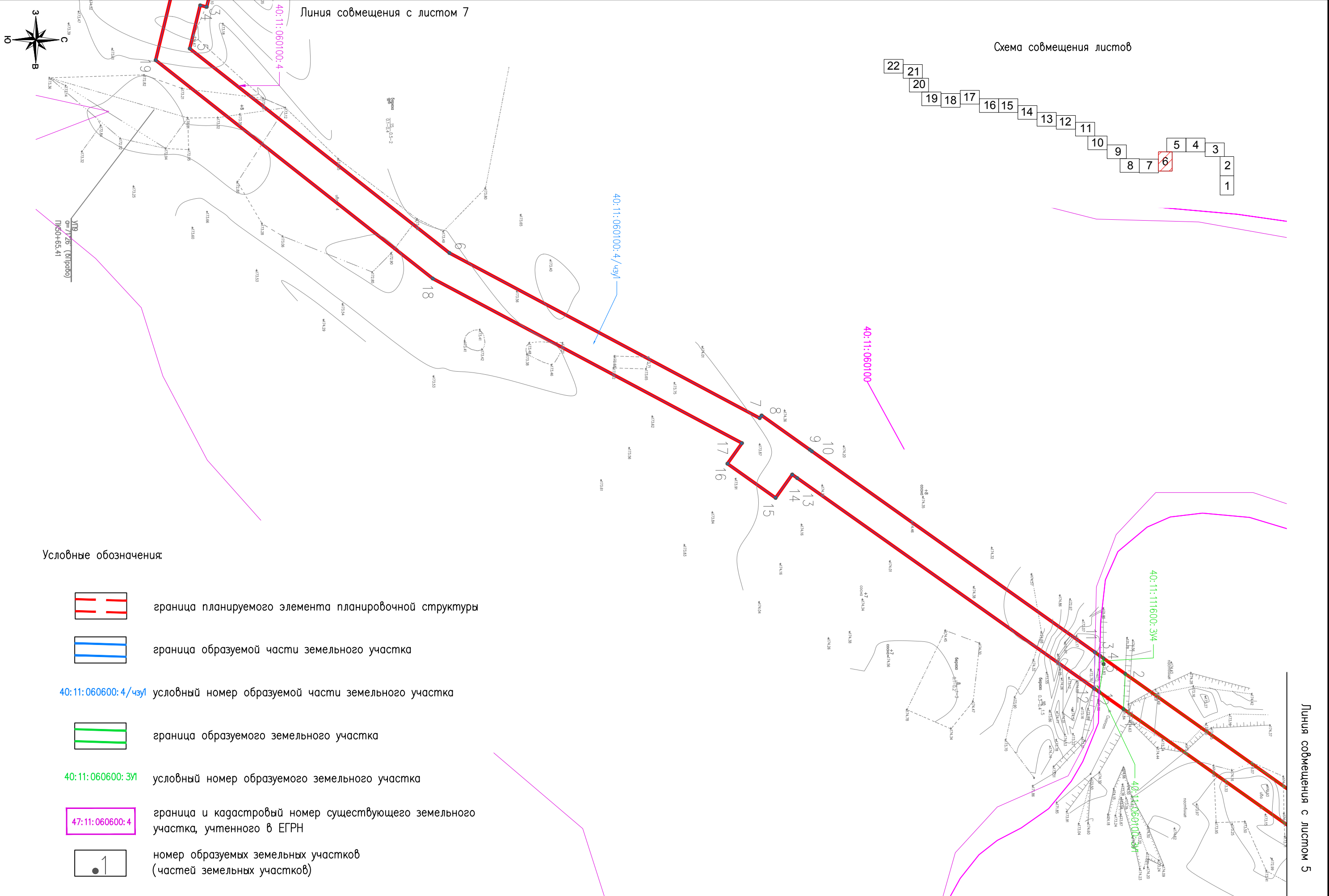
номер образуемых земельных участков (частей земельных участков)

Согласовано:	
Взам. инб. N	
Подп. и дата	
Инб. N подл.	






Изм.	Кол.уч.	Лист	№ док.	Подпись	Дата

14948.ПМТ1 – Г.1





Условные обозначения:

-  граница планируемого элемента планировочной структуры
-  граница образуемой части земельного участка
- 40:11:060600:4/чзУ1 условный номер образуемой части земельного участка
-  граница образуемого земельного участка
- 40:11:060600:ЗУ1 условный номер образуемого земельного участка
-  граница и кадастровый номер существующего земельного участка, учтенного в ЕГРН
-  номер образуемых земельных участков (частей земельных участков)

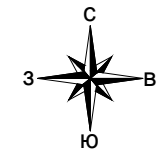
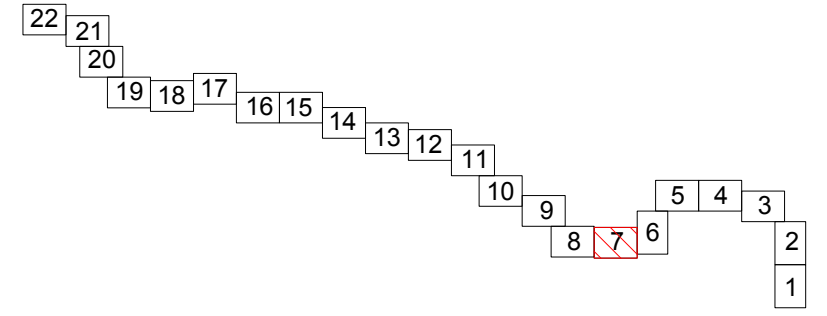
Инв. N подл.	Подп. и дата	Взам. инв. N	Согласовано:

Изм.	Кол.уч.	Лист	№ док.	Подпись	Дата




14948.ПМТ1 – Г.1

Формат А3

Линия совмещения с листом 5



Условные обозначения:

-  граница планируемого элемента планировочной структуры
-  граница образуемой части земельного участка
- 40:11:060600:4/чз1 условный номер образуемой части земельного участка
-  граница образуемого земельного участка
- 40:11:060600:31 условный номер образуемого земельного участка
- 47:11:060600:4 граница и кадастровый номер существующего земельного участка, учтенного в ЕГРН
- 1 номер образуемых земельных участков (частей земельных участков)

Инв. N подл. | Подп. и дата | Взам. инв. N | Согласовано:

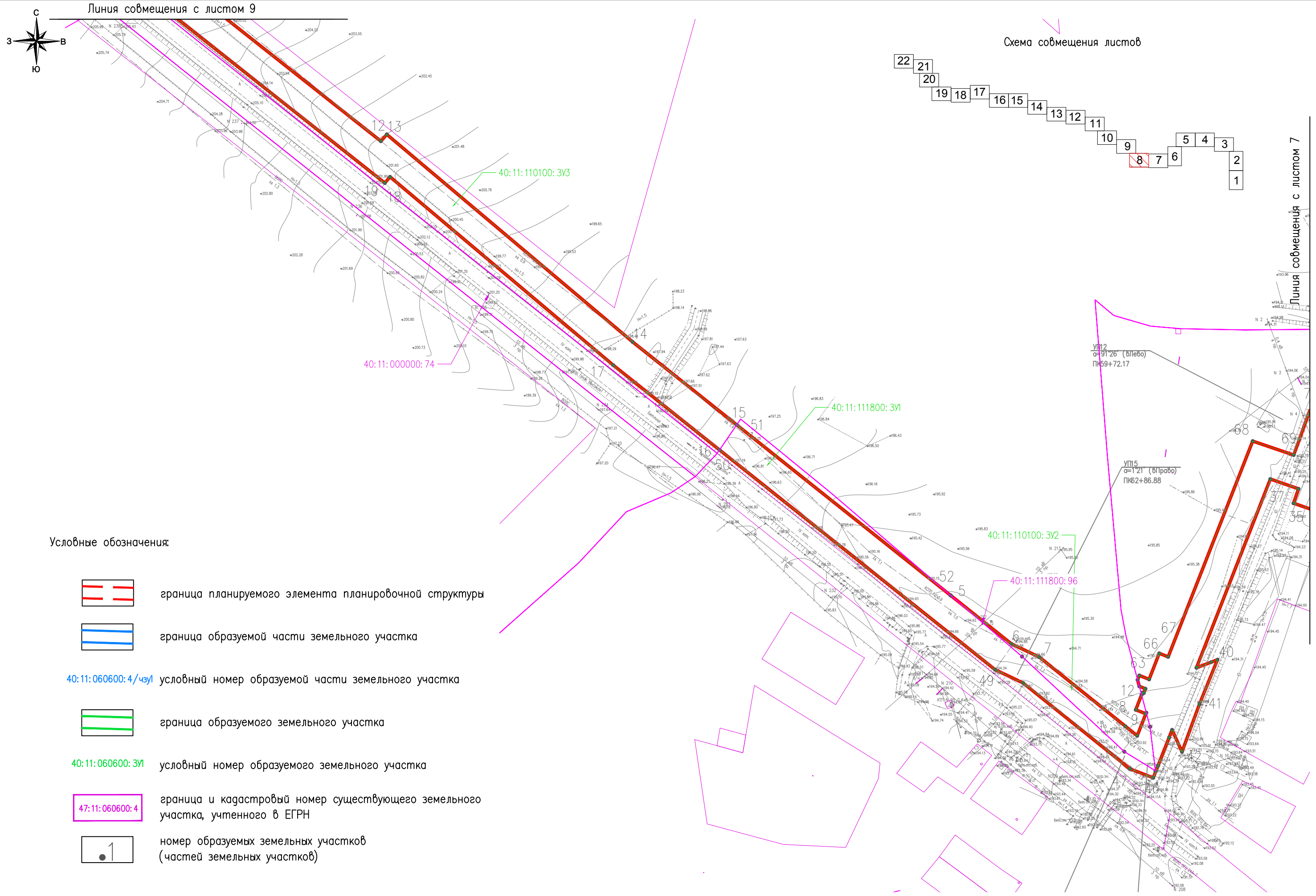
Линия совмещения с листом 8

Линия совмещения с листом 6

Изм.	Кол.уч.	Лист	№фок.	Подпись	Дата





14948.ПМТ1 – Г.1

Лист  
7



Согласовано:	
Взам. инб. N	
Подп. и дата	
Инб. N подл.	

Условные обозначения:

-  граница планируемого элемента планировочной структуры
-  граница образуемой части земельного участка
- 40:11:060600:4/чзп1 условный номер образуемой части земельного участка
-  граница образуемого земельного участка
- 40:11:060600:ЗУ1 условный номер образуемого земельного участка
- 47:11:060600:4 граница и кадастровый номер существующего земельного участка, учтенного в ЕГРН
-  номер образуемых земельных участков (частей земельных участков)

Изм.	Колуч.	Лист	№ док.	Подпись	Дата

14948.ПМТ1 – Г.1

Формат А3

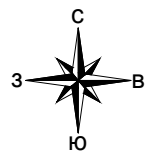
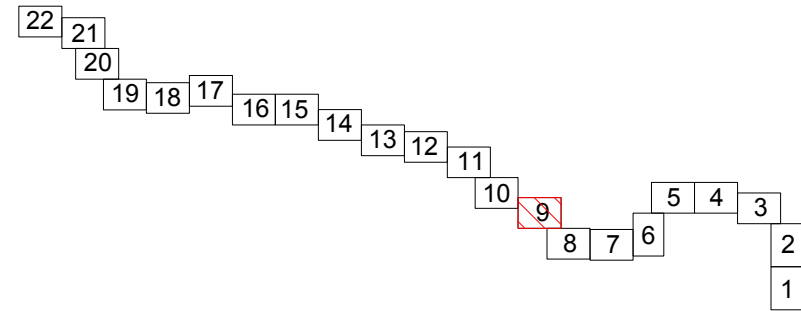
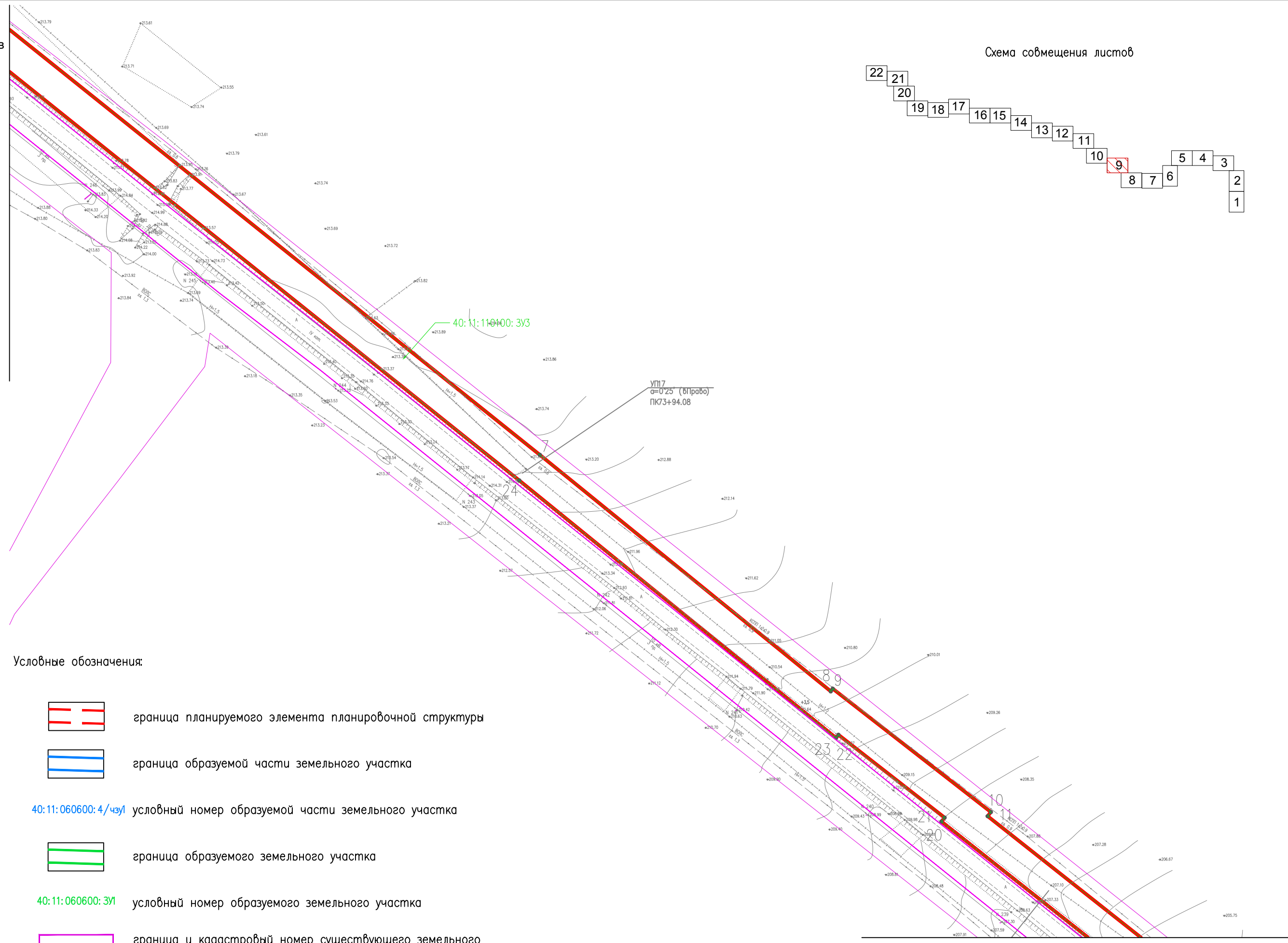


Схема совмещения листов




Линия совмещения с листом 10



Условные обозначения:




граница планируемого элемента планировочной структуры



граница образуемой части земельного участка

40:11:060600:4/чз1

условный номер образуемой части земельного участка



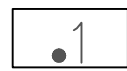
граница образуемого земельного участка

40:11:060600:3У1

условный номер образуемого земельного участка

47:11:060600:4

граница и кадастровый номер существующего земельного участка, учтенного в ЕГРН



номер образуемых земельных участков (частей земельных участков)

Линия совмещения с листом 8

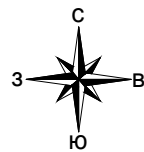
Согласовано:	
Взам. инб. N	
Подп. и дата	
Инб. N подл.	

Изм.	Кол.уч.	Лист	№ док.	Подпись	Дата

14948.ПМТ1 – Г.1

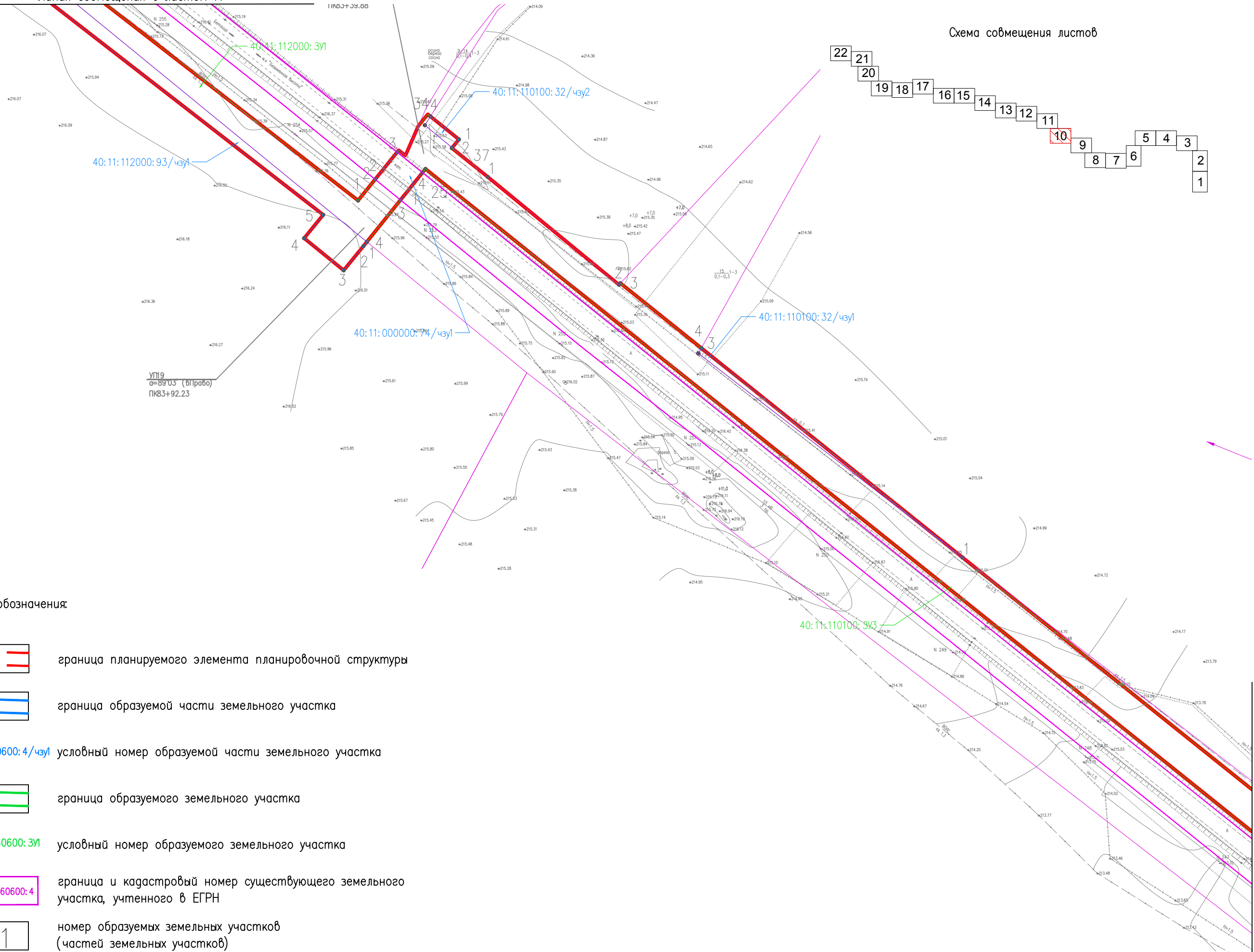
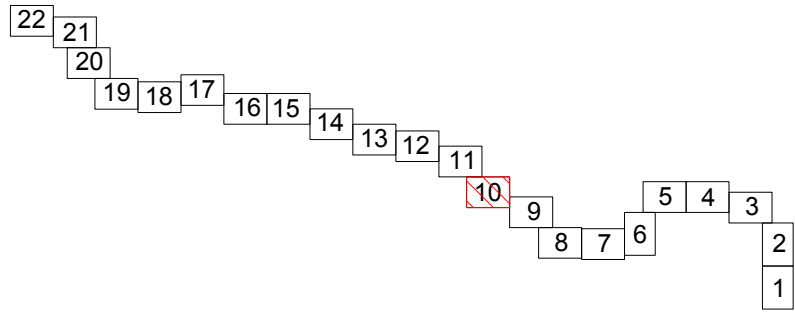
Лист  
9

Формат А3




Линия совмещения с листом 11


Схема совмещения листов



Условные обозначения:




граница планируемого элемента планировочной структуры



граница образуемой части земельного участка

40:11:060600:4/чз1

условный номер образуемой части земельного участка



граница образуемого земельного участка

40:11:060600:3У1

условный номер образуемого земельного участка



граница и кадастровый номер существующего земельного участка, учтенного в ЕГРН



номер образуемых земельных участков (частей земельных участков)

Согласовано:	
Взам. инб. N	
Подп. и дата	
Инб. N подл.	

Изм.	Кол.уч.	Лист	№ док.	Подпись	Дата

14948.ПМТ1 – Г.1

Формат А3

Линия совмещения с листом 9

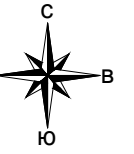
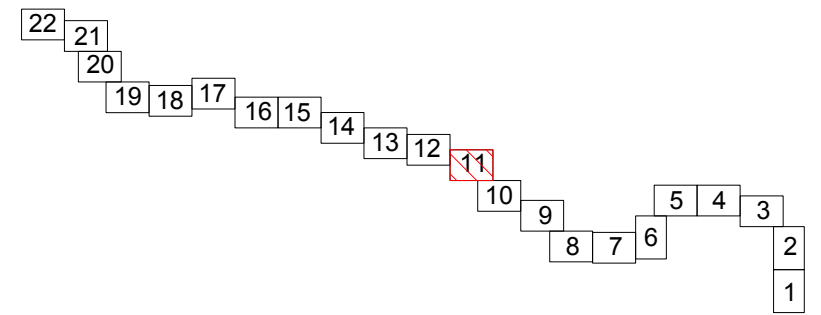
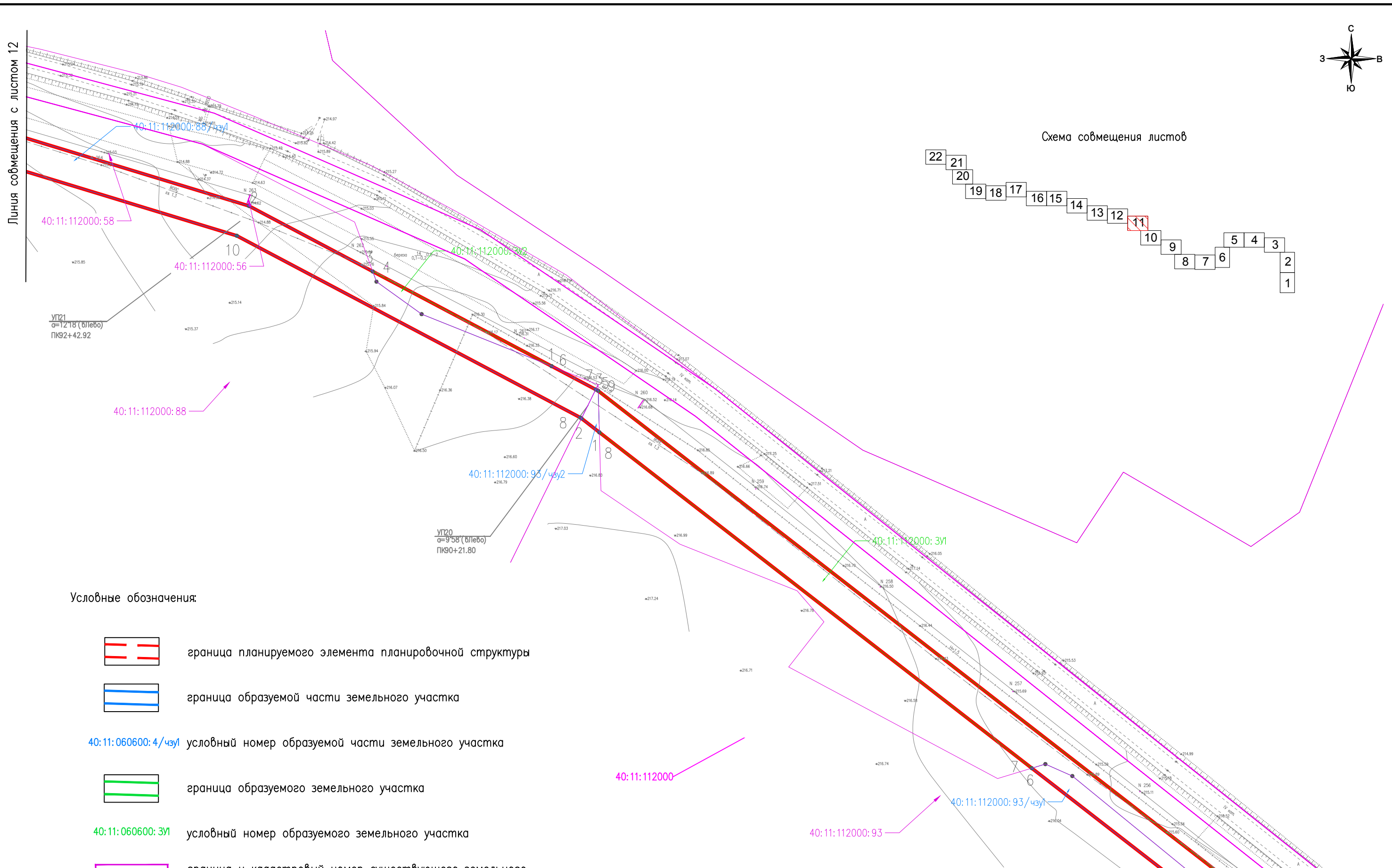









Схема совмещения листов



Линия совмещения с листом 12



Условные обозначения:

-  граница планируемого элемента планировочной структуры
-  граница образуемой части земельного участка
-  40:11:060600:4/чзп1 условный номер образуемой части земельного участка
-  граница образуемого земельного участка
-  40:11:060600:3У1 условный номер образуемого земельного участка
-  47:11:060600:4 граница и кадастровый номер существующего земельного участка, учтенного в ЕГРН
-  1 номер образуемых земельных участков (частей земельных участков)

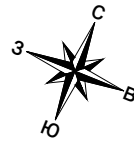
Линия совмещения с листом 10

Согласовано:	
Взам. инб. N	
Подп. и дата	
Инб. N подл.	

Изм.	Кол.уч.	Лист	№ док.	Подпись	Дата

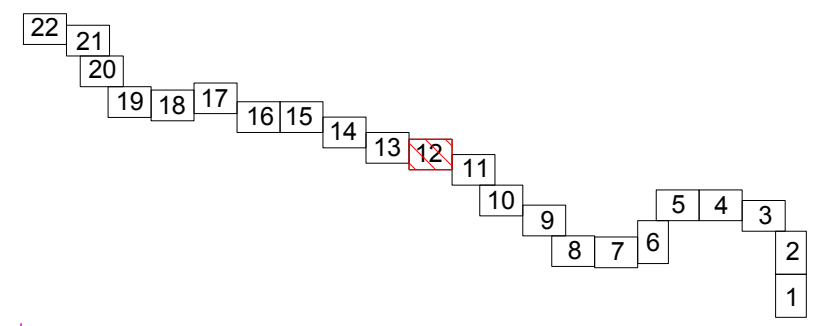
14948.ПМТ1 – Г.1

Формат А3






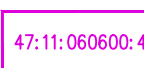
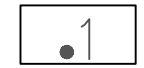
Линия совмещения с листом 13

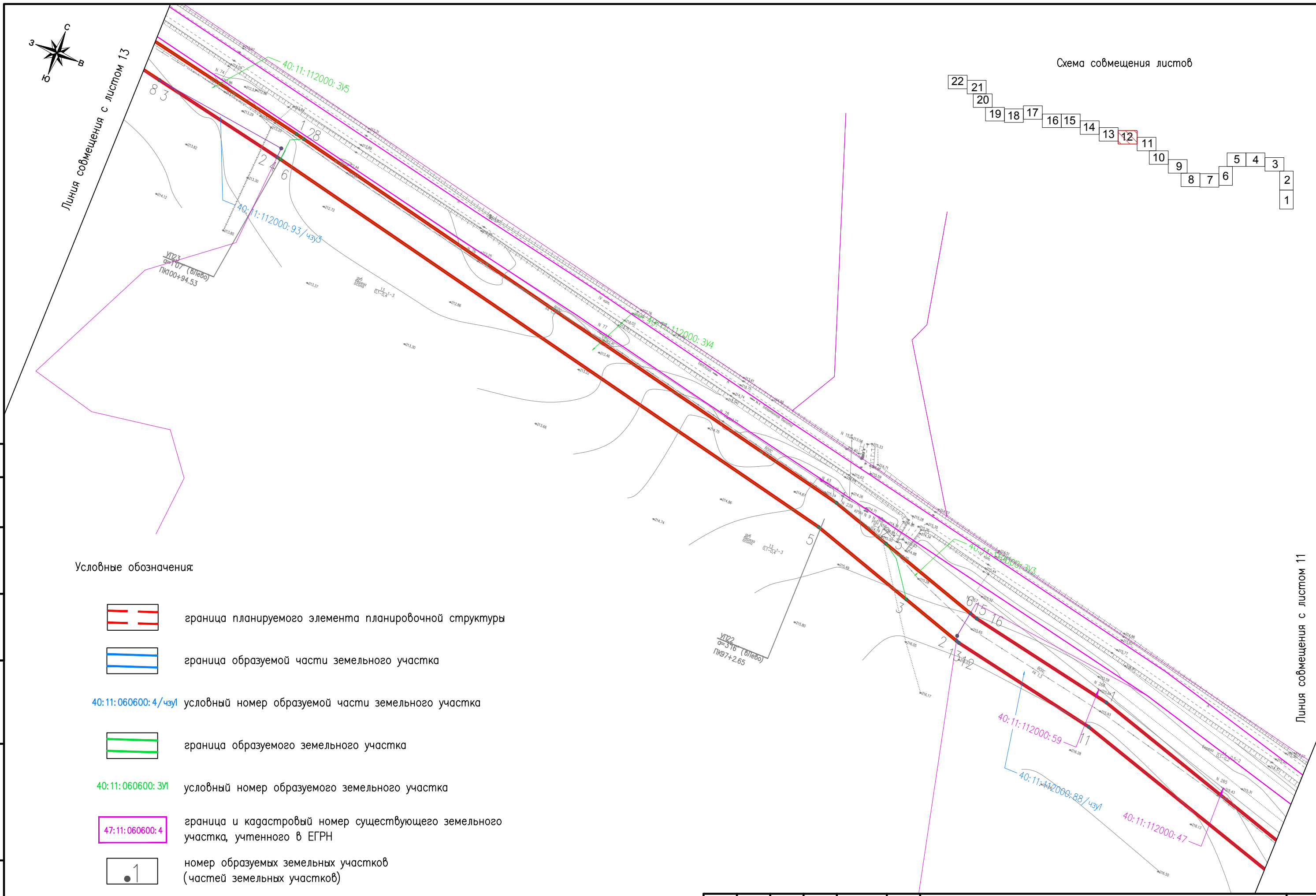
Схема совмещения листов



Согласовано:	
Взам. инв. N	
Подп. и дата	
Инв. N подл.	

Условные обозначения:

-  граница планируемого элемента планировочной структуры
-  граница образуемой части земельного участка
- 40:11:060600:4/чзп1 условный номер образуемой части земельного участка
-  граница образуемого земельного участка
- 40:11:060600:3п1 условный номер образуемого земельного участка
-  граница и кадастровый номер существующего земельного участка, учтенного в ЕГРН
-  номер образуемых земельных участков (частей земельных участков)



Линия совмещения с листом 11

Изм.	Кол.уч.	Лист	№ док.	Подпись	Дата

14948.ПМТ1 – Г.1

Лист 12

Формат А3

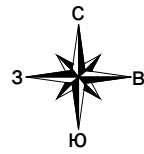
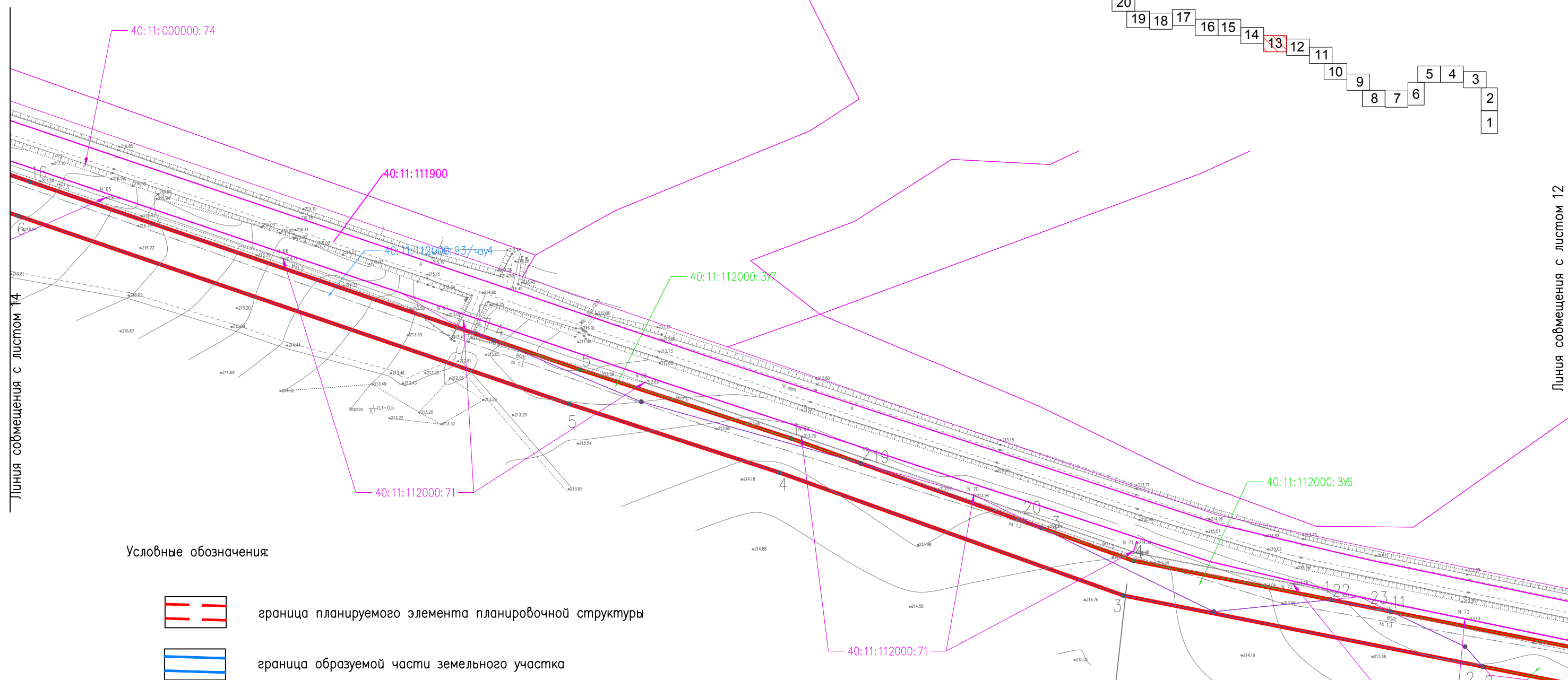
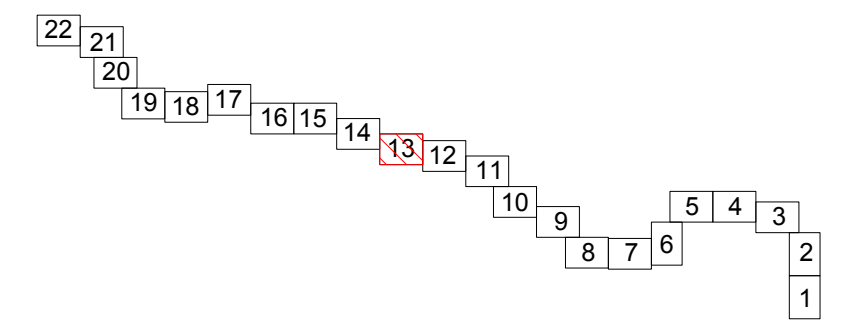






Схема совмещения листов



Условные обозначения:

-  граница планируемого элемента планировочной структуры
-  граница образуемой части земельного участка
- 40:11:060600:4/чзу1 условный номер образуемой части земельного участка
-  граница образуемого земельного участка
- 40:11:060600:3/1 условный номер образуемого земельного участка
- 47:11:060600:4 граница и кадастровый номер существующего земельного участка, учтенного в ЕГРН
-  номер образуемых земельных участков (частей земельных участков)

Согласовано:	
Взам. инб. N	
Подп. и дата	
Инб. N подл.	

Изм.	Кол.уч.	Лист	№ док.	Подпись	Дата

14948.ПМТ1 – Г.1



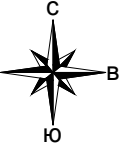
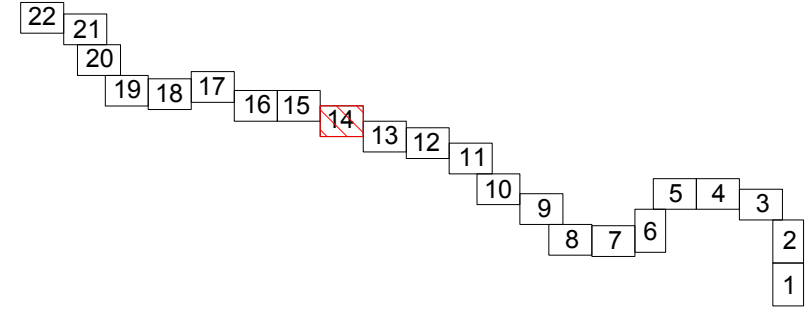
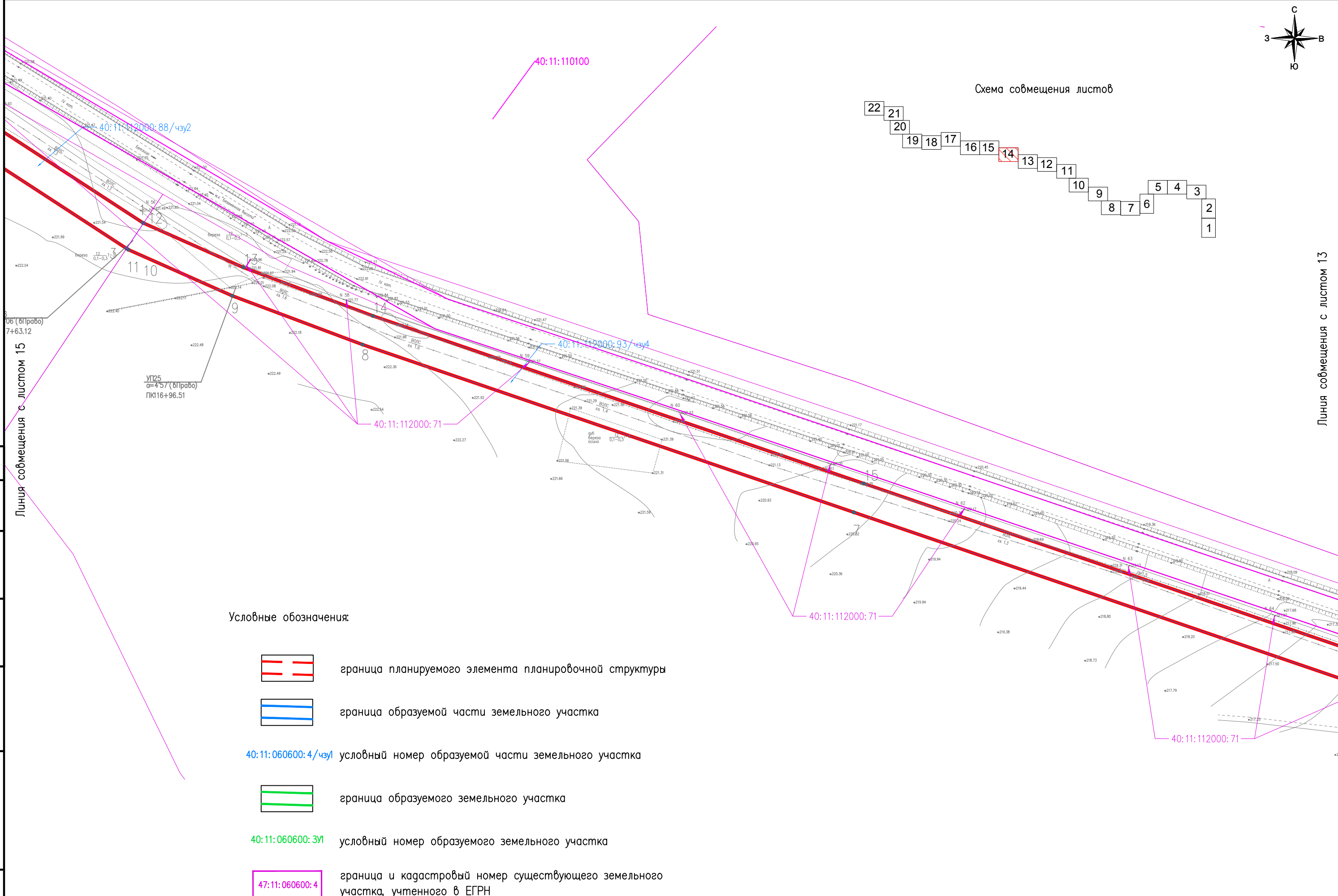


Схема совмещения листов

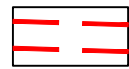


Линия совмещения с листом 13

Линия совмещения с листом 15



Условные обозначения:




граница планируемого элемента планировочной структуры



граница образуемой части земельного участка

40:11:060600:4/чз1

условный номер образуемой части земельного участка



граница образуемого земельного участка

40:11:060600:3VI

условный номер образуемого земельного участка



граница и кадастровый номер существующего земельного участка, учтенного в ЕГРН



номер образуемых земельных участков (частей земельных участков)

Согласовано:	
Взам. инб. N	
Подп. и дата	
Инб. N подл.	

Изм.	Кол.уч.	Лист	№ док.	Подпись	Дата

14948.ПМТ1 – Г.1

Лист

14

Формат А3

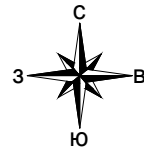
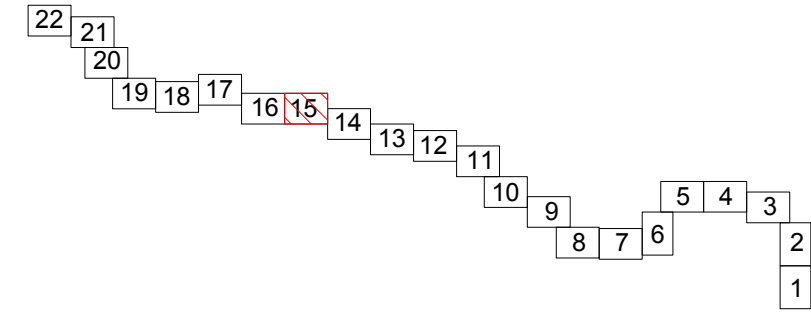
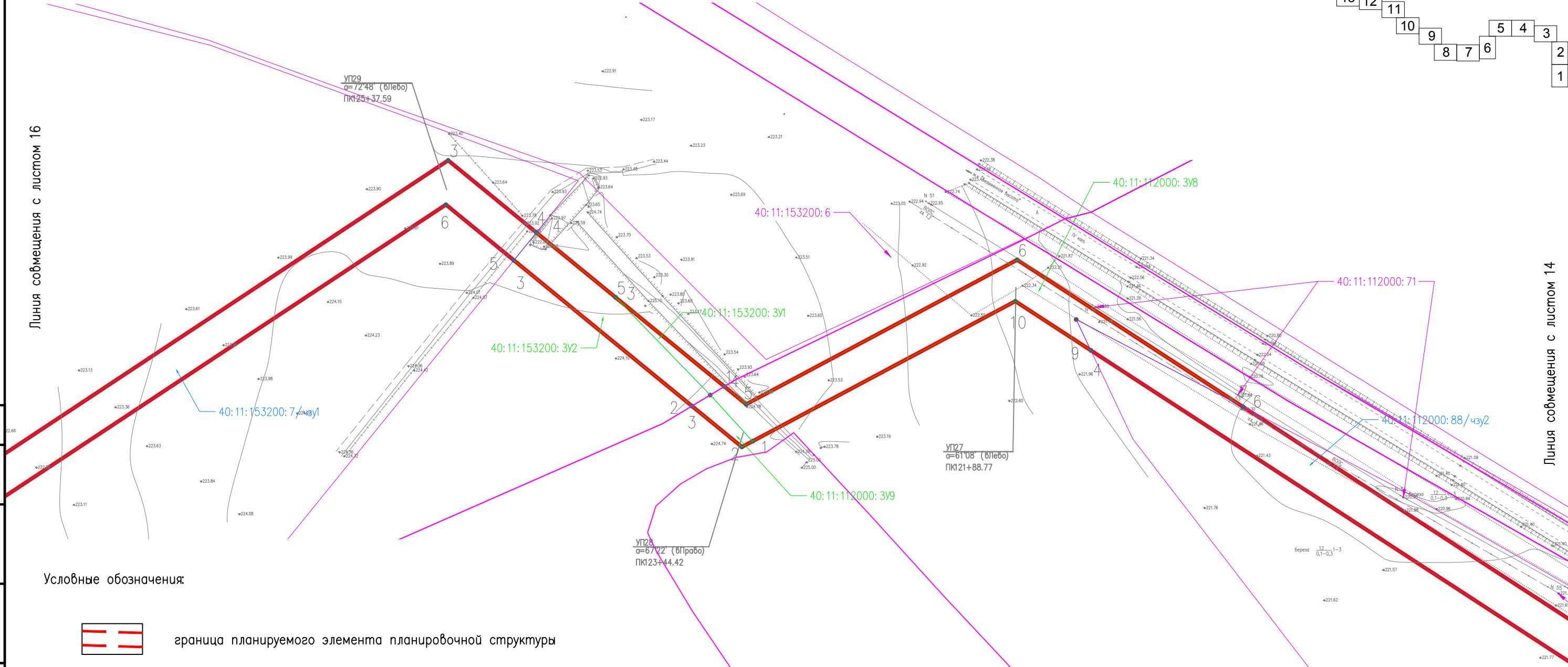







Схема совмещения листов



Линия совмещения с листом 16

Линия совмещения с листом 14



-  граница планируемого элемента планировочной структуры
-  граница образуемой части земельного участка
- 40:11:060600:4/чз1 условный номер образуемой части земельного участка
-  граница образуемого земельного участка
- 40:11:060600:3У1 условный номер образуемого земельного участка
-  граница и кадастровый номер существующего земельного участка, учтенного в ЕГРН
-  номер образуемых земельных участков (частей земельных участков)


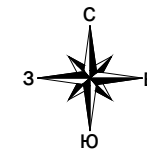
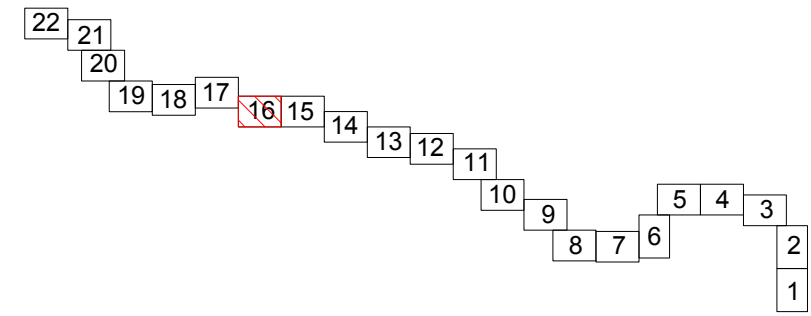
Согласовано:	
Взам. инб. N	
Подп. и дата	
Инб. N подл.	

Изм.	Кол.уч.	Лист	№ док.	Подпись	Дата


14948.ПМТ1 – Г.1

Лист  
15

Формат А3



граница планируемого элемента планировочной структуры



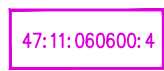
граница образуемой части земельного участка

40:11:060600:4/чзу1 условный номер образуемой части земельного участка



граница образуемого земельного участка

40:11:060600:3У1 условный номер образуемого земельного участка



граница и кадастровый номер существующего земельного участка, учтенного в ЕГРН



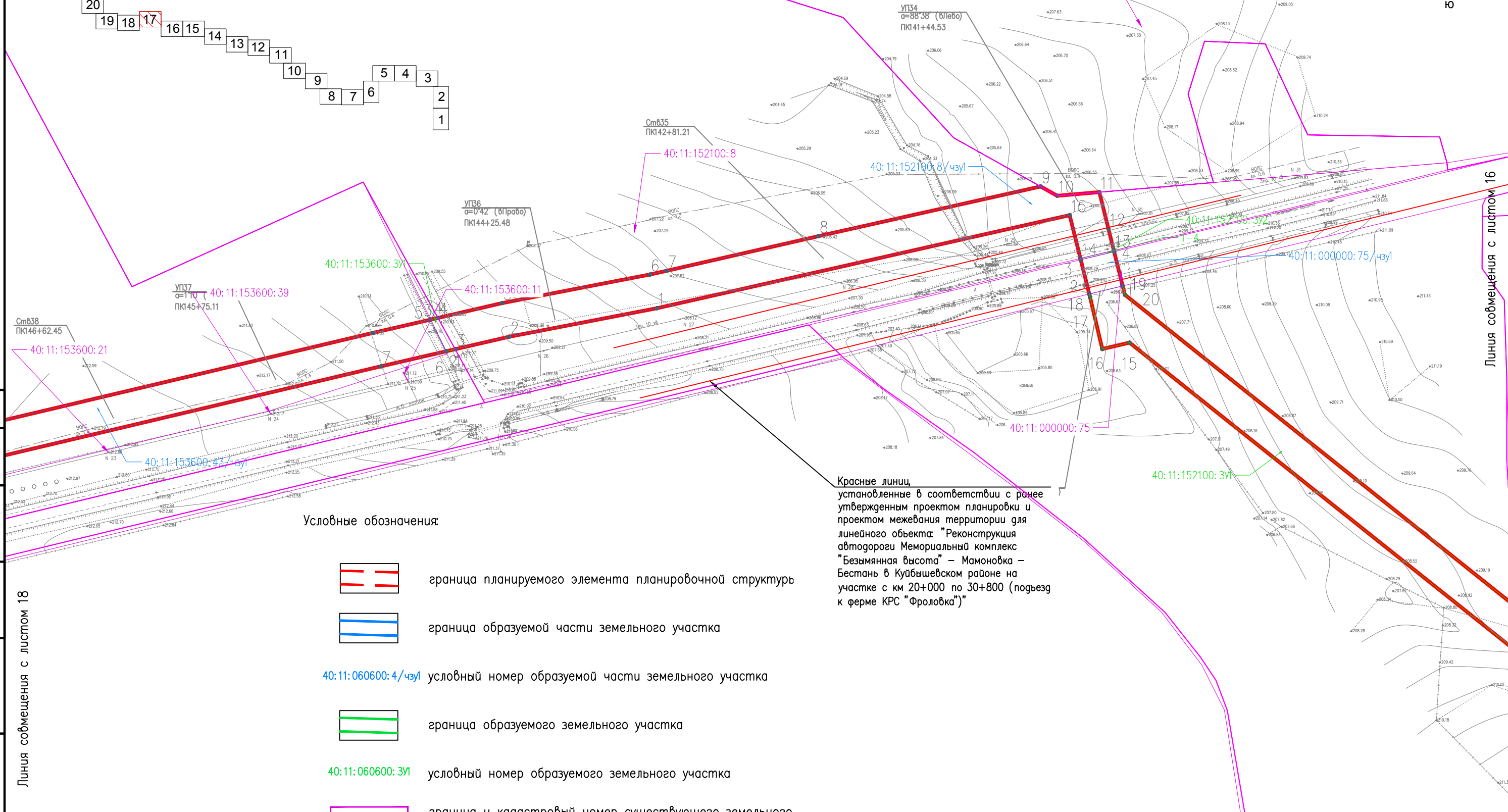
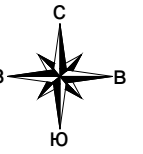
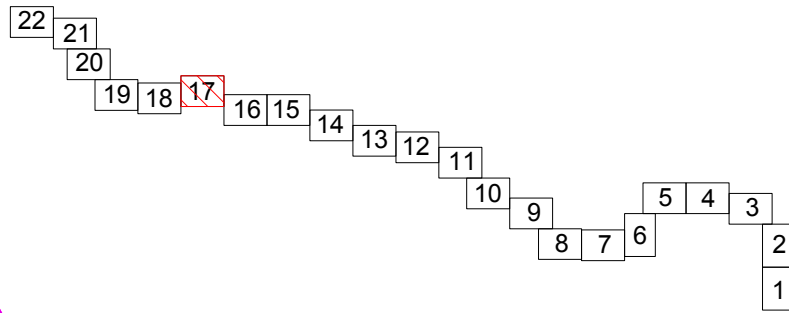
номер образуемых земельных участков (частей земельных участков)

Согласовано:	
Взам. инб. N	
Подп. и дата	
Инб. N подл.	








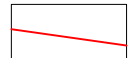
Изм.	Кол.уч.	Лист	№ док.	Подпись	Дата

14948.ПМТ1 – Г.1

Схема совмещения листов



Условные обозначения:

-  граница планируемого элемента планировочной структуры
-  граница образуемой части земельного участка
-  40:11:060600:4/чзул условный номер образуемой части земельного участка
-  граница образуемого земельного участка
-  40:11:060600:3У условный номер образуемого земельного участка
-  47:11:060600:4 граница и кадастровый номер существующего земельного участка, учтенного в ЕГРН
-  номер образуемых земельных участков (частей земельных участков)
-  существующие красные линии

Красные линии, установленные в соответствии с ранее утвержденным проектом планировки и проектом межевания территории для линейного объекта: "Реконструкция автодороги Мемориальный комплекс "Безымянная высота" – Мамоновка – Бестань в Куйбышевском районе на участке с км 20+000 по 30+800 (подъезд к ферме КРС "Фроловка")"

Согласовано: \_\_\_\_\_  
Взам. инб. N \_\_\_\_\_  
Подп. и дата \_\_\_\_\_  
Инб. N подл. \_\_\_\_\_

Линия совмещения с листом 18

Линия совмещения с листом 16

Изм.	Кол.уч.	Лист	№ док.	Подпись	Дата

14948.ПМТ1 – Г.1

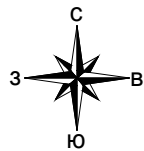
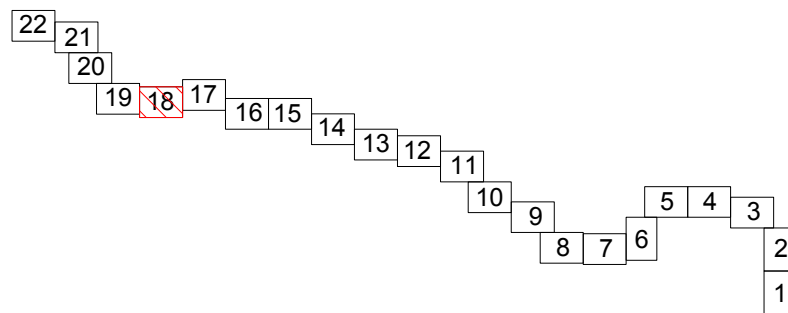
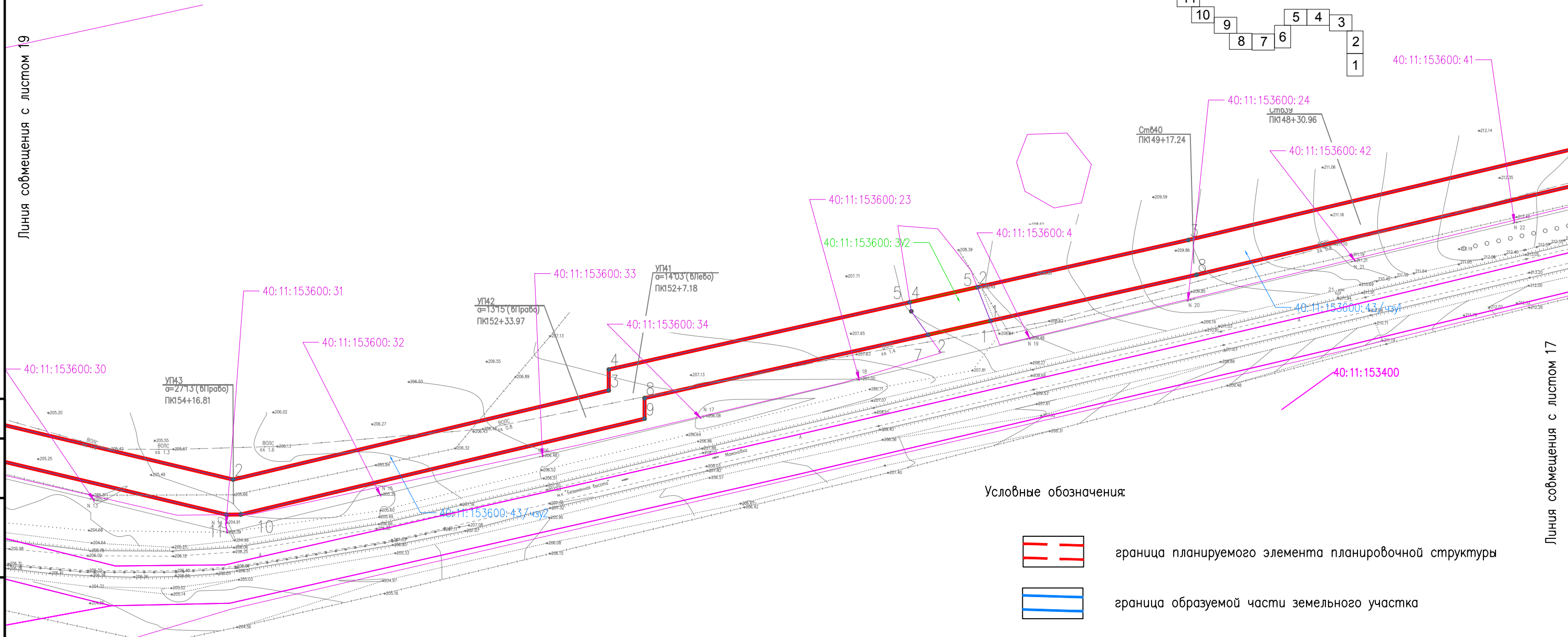


Схема совмещения листов




Линия совмещения с листом 19



Линия совмещения с листом 17

Условные обозначения:



граница планируемого элемента планировочной структуры



граница образуемой части земельного участка

40:11:060600:4/чзп1

условный номер образуемой части земельного участка



граница образуемого земельного участка

40:11:060600:3п1

условный номер образуемого земельного участка



граница и кадастровый номер существующего земельного участка, учтенного в ЕГРН



номер образуемых земельных участков (частей земельных участков)

Согласовано:

Взам. инб. N

Подп. и дата

Инб. N подл.

Изм.	Кол.уч.	Лист	№ док.	Подпись	Дата

14948.ПМТ1 – Г.1

Лист  
18

Формат А3

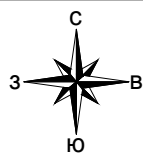
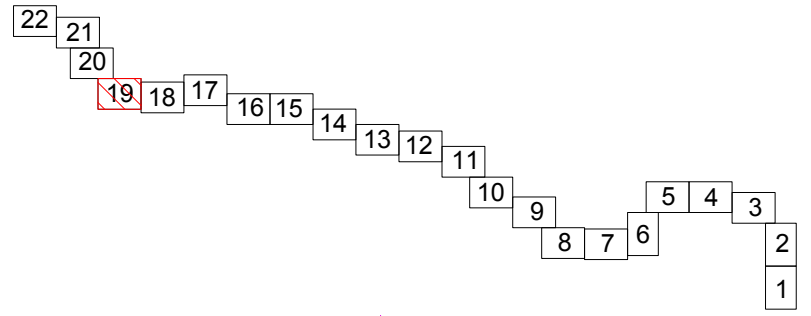


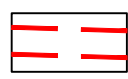
Схема совмещения листов




Линия совмещения с листом 20

Линия совмещения с листом 18

Условные обозначения:




граница планируемого элемента планировочной структуры



граница образуемой части земельного участка

40:11:060600:4/чз1

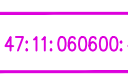
условный номер образуемой части земельного участка



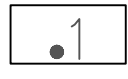
граница образуемого земельного участка

40:11:060600:3У1

условный номер образуемого земельного участка



граница и кадастровый номер существующего земельного участка, учтенного в ЕГРН



номер образуемых земельных участков (частей земельных участков)

Согласовано:	
Взам. инб. Н	
Подп. и дата	
Инб. Н подл.	

Изм.	Кол.уч.	Лист	№ док.	Подпись	Дата

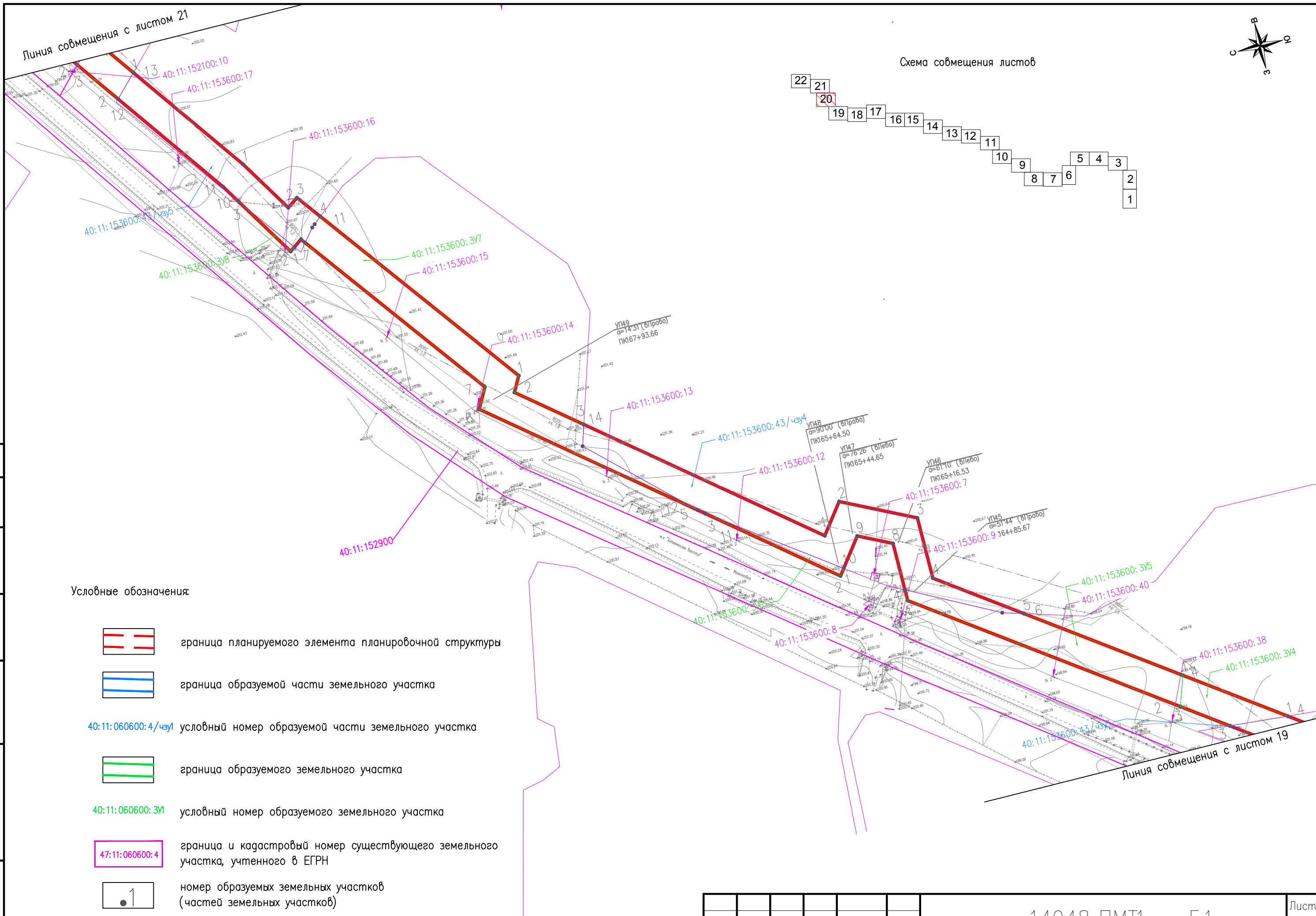
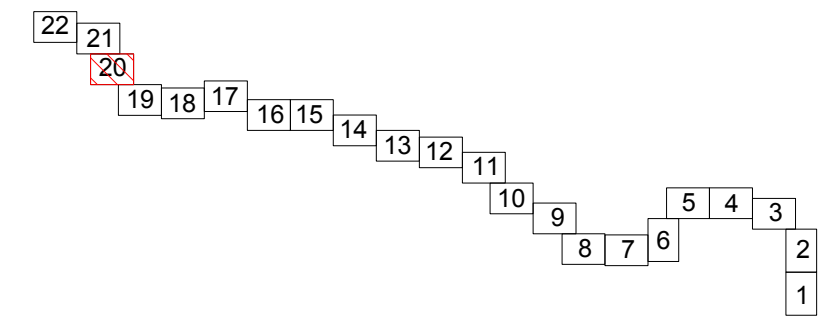
14948.ПМТ1 – Г.1




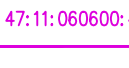

Лист  
19

Формат А3



Схема совмещения листов

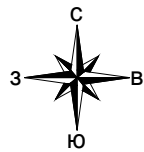


-  граница планируемого элемента планировочной структуры
-  граница образуемой части земельного участка
- 40:11:060600:4/чз4 условный номер образуемой части земельного участка
-  граница образуемого земельного участка
- 40:11:060600:3У1 условный номер образуемого земельного участка
-  граница и кадастровый номер существующего земельного участка, учтенного в ЕГРН
-  номер образуемых земельных участков (частей земельных участков)

Согласовано:	
Взам. инб. N	
Подп. и дата	
Инб. N подл.	

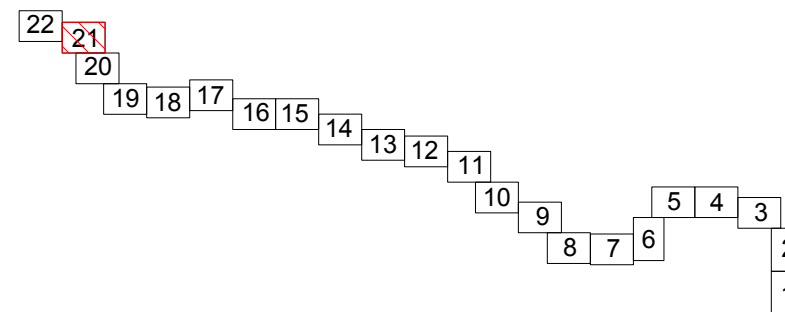
Изм.	Кол.уч.	Лист	№ док.	Подпись	Дата

14948.ПМТ1 – Г.1




Линия совмещения с листом 20


Схема совмещения листов



Условные обозначения:



граница планируемого элемента планировочной структуры



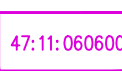
граница образуемой части земельного участка

40:11:060600:4/чзул условный номер образуемой части земельного участка



граница образуемого земельного участка

40:11:060600:3У1 условный номер образуемого земельного участка



граница и кадастровый номер существующего земельного участка, учтенного в ЕГРН



номер образуемых земельных участков (частей земельных участков)

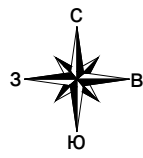
Согласовано:	
Инв. N подл.	Подп. и дата
Взам. инв. N	Подп. и дата



Изм.	Кол.уч.	Лист	Н док.	Подпись	Дата	14948.ПМТ1 – Г.1	Лист
							21

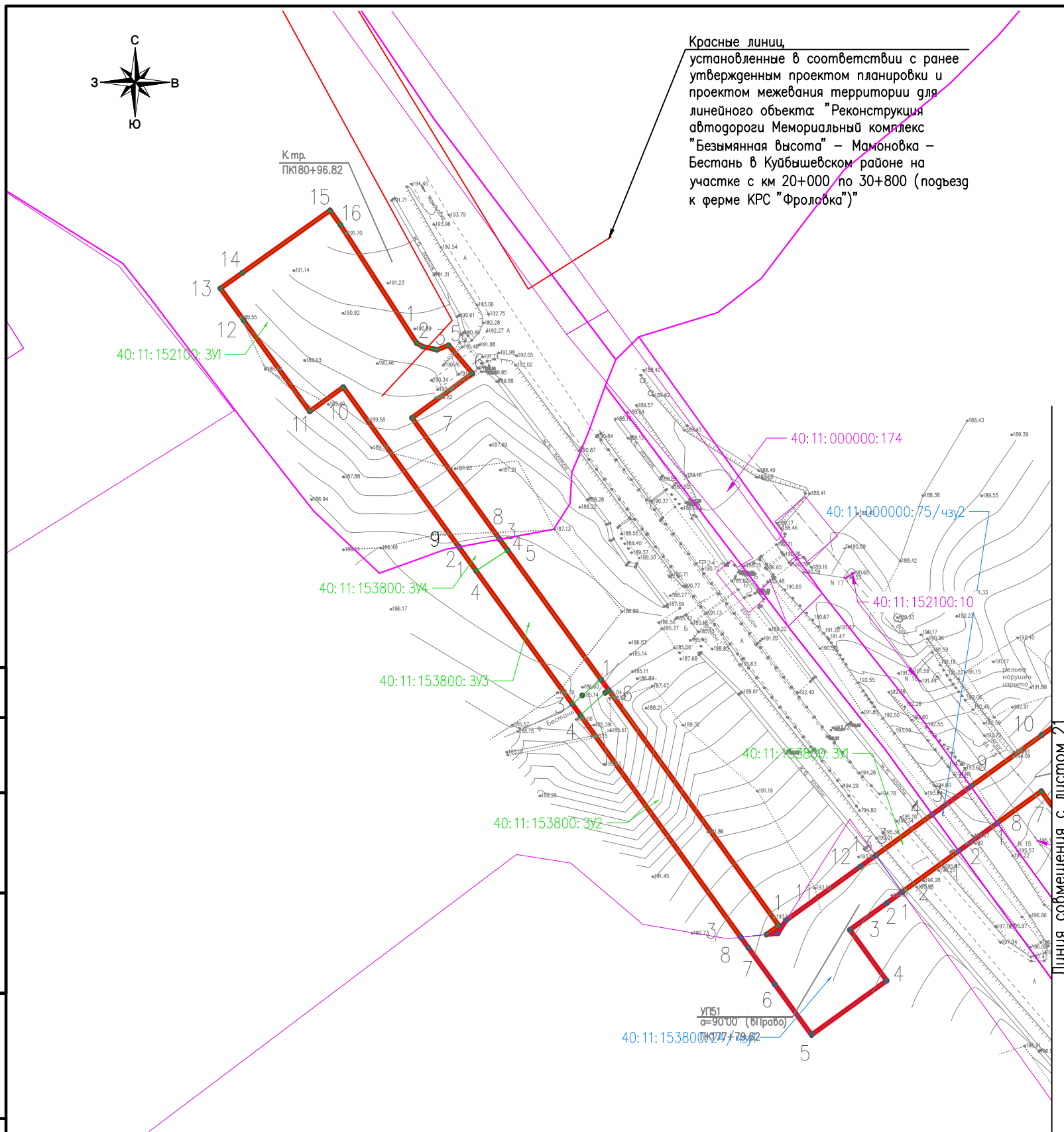
Формат А3



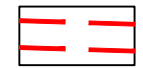



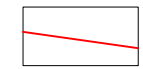


Красные линии  
установленные в соответствии с ранее  
утвержденным проектом планировки и  
проектом межевания территории для  
линейного объекта "Реконструкция  
автодороги Мемориальный комплекс  
"Безымянная высота" – Мамоновка –  
Бестань в Кубышевском районе на  
участке с км 20+000 по 30+800 (подъезд  
к ферме КРС "Фроловка")"

Инв. N подл.	Подп. и дата	Взам. инв. N	Согласовано:



Условные обозначения:

-  граница планируемого элемента планировочной структуры
-  граница образуемой части земельного участка
- 40:11:060600:4/чз1 условный номер образуемой части земельного участка
-  граница образуемого земельного участка
- 40:11:060600:3У1 условный номер образуемого земельного участка
- 47:11:060600:4 граница и кадастровый номер существующего земельного участка, учтенного в ЕГРН
-  номер образуемых земельных участков (частей земельных участков)
-  существующие красные линии

Линия смещения с листом 21

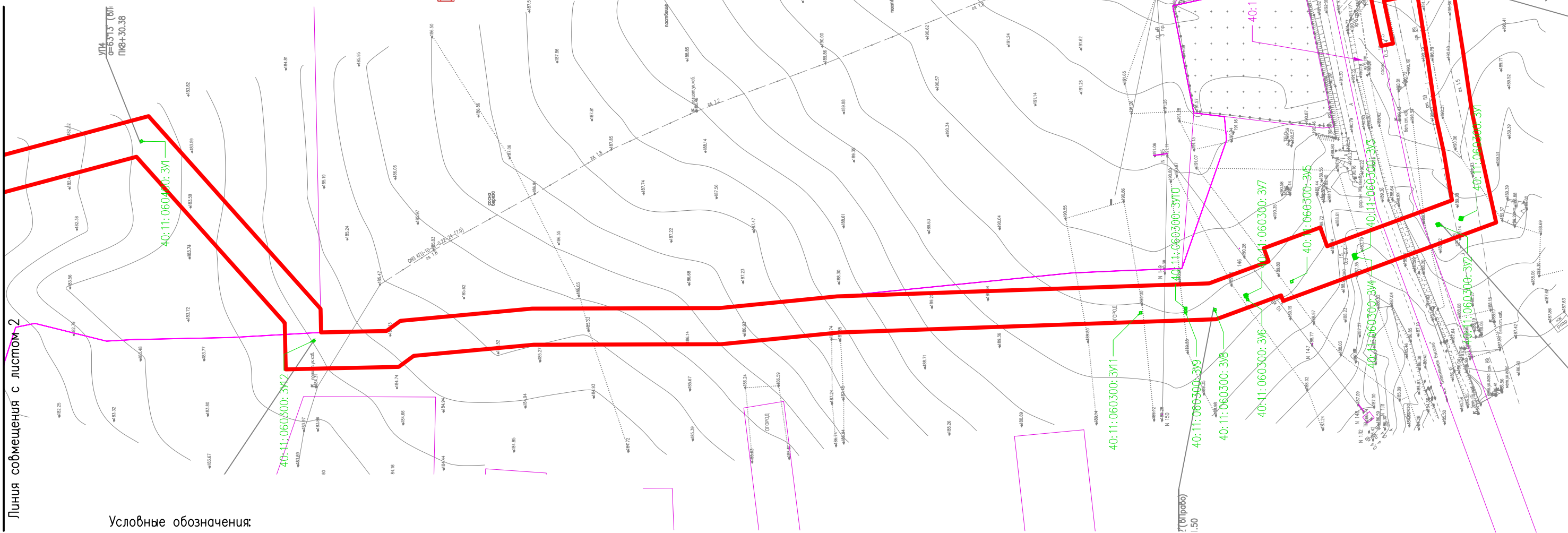
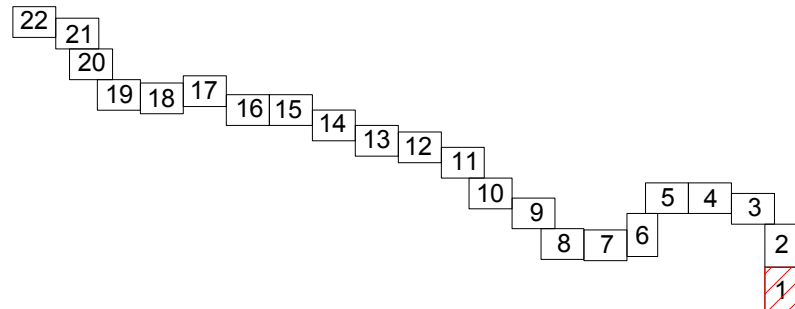
Изм.	Кол.уч.	Лист	№ док.	Подпись	Дата

14948.ПМТ1 – Г.1



Калужская область  
Куйбышевский район

Схема совмещения листов



Условные обозначения:




граница планируемого элемента планировочной структуры



граница образуемой части земельного участка

40:11:060600:5/чзп1

условный номер образуемой части земельного участка



граница образуемого земельного участка

40:11:060600:3У1

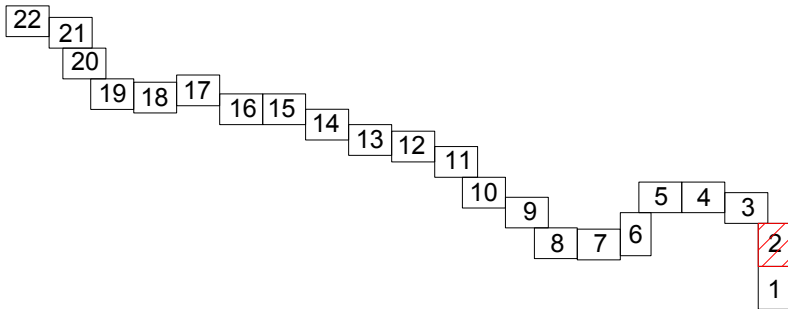
условный номер образуемого земельного участка

Инв. N подл.	Подп. и дата	Взам. инв. N	Согласовано:

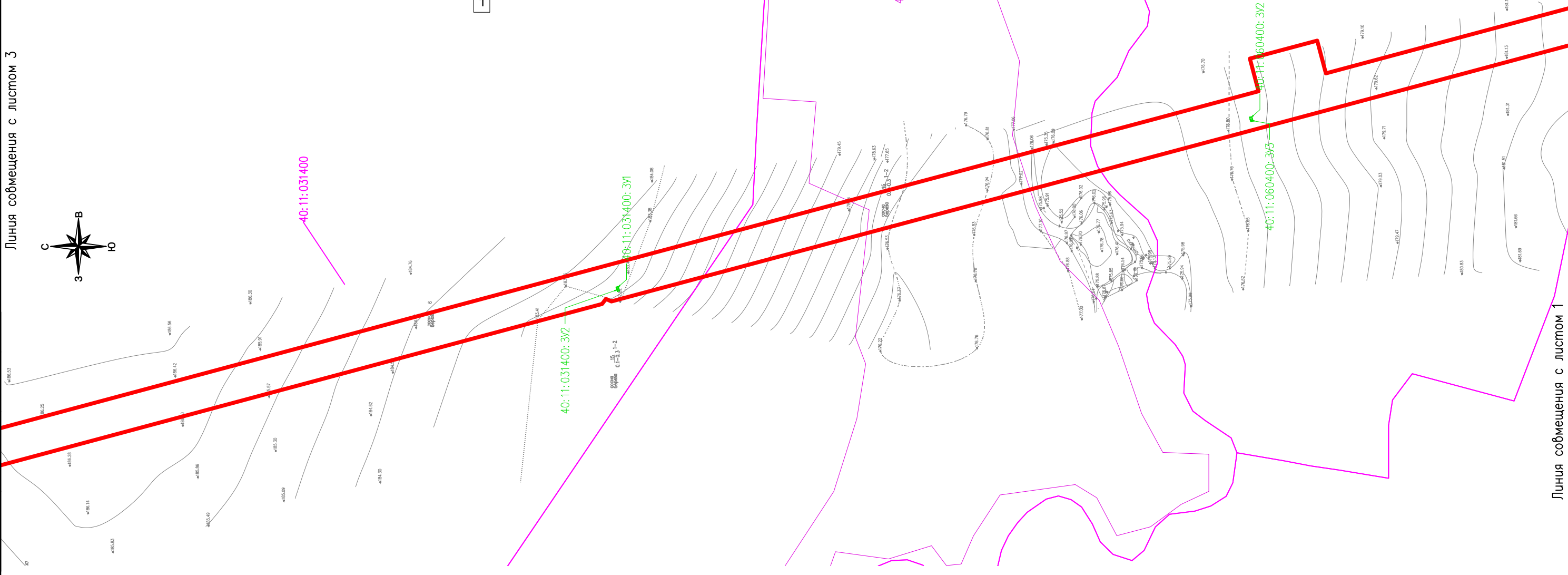
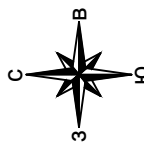
Линия совмещения с листом 2

					14948. ПМТ1 – Г.2				
					«Газопровод межпоселковый от дер. Милеево к дер. Высокое, дер. Городец – дер. Мамоновка Куйбышевского района Калужской области»				
Изм.	Колуч.	Лист	№ док.	Подпись	Дата	Проект планировки территории. Графическая часть	Стадия	Лист	Листов
Разраб.	Овсянникова				21.01.21		Чертеж границ зон планируемого размещения линейного объекта М 1:2000	1	22
Пров.	Гладнева				21.01.21				
							АО «ГАЗПРОЕКТИНЖИНИРИНГ» Формат А3		

Схема совмещения листов




Линия совмещения с листом 3




Согласовано:

Инв. N подл. Подп. и дата. Взам. инв. N

Условные обозначения:




граница планируемого элемента планировочной структуры



граница образуемой части земельного участка

40:11:060600:5/чзп

условный номер образуемой части земельного участка



граница образуемого земельного участка

40:11:060600:ЗП

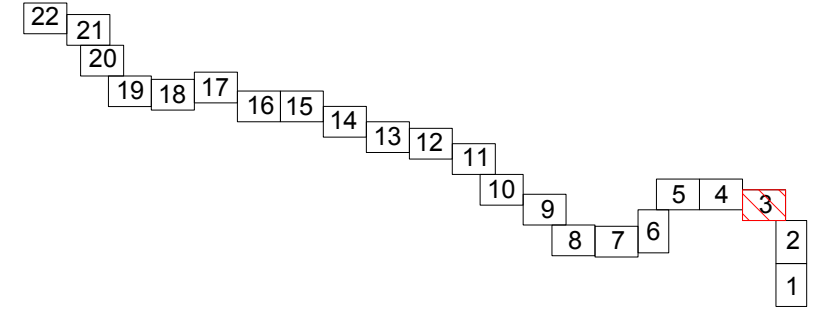
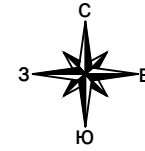
условный номер образуемого земельного участка

Изм.	Кол.уч.	Лист	№ док.	Подпись	Дата

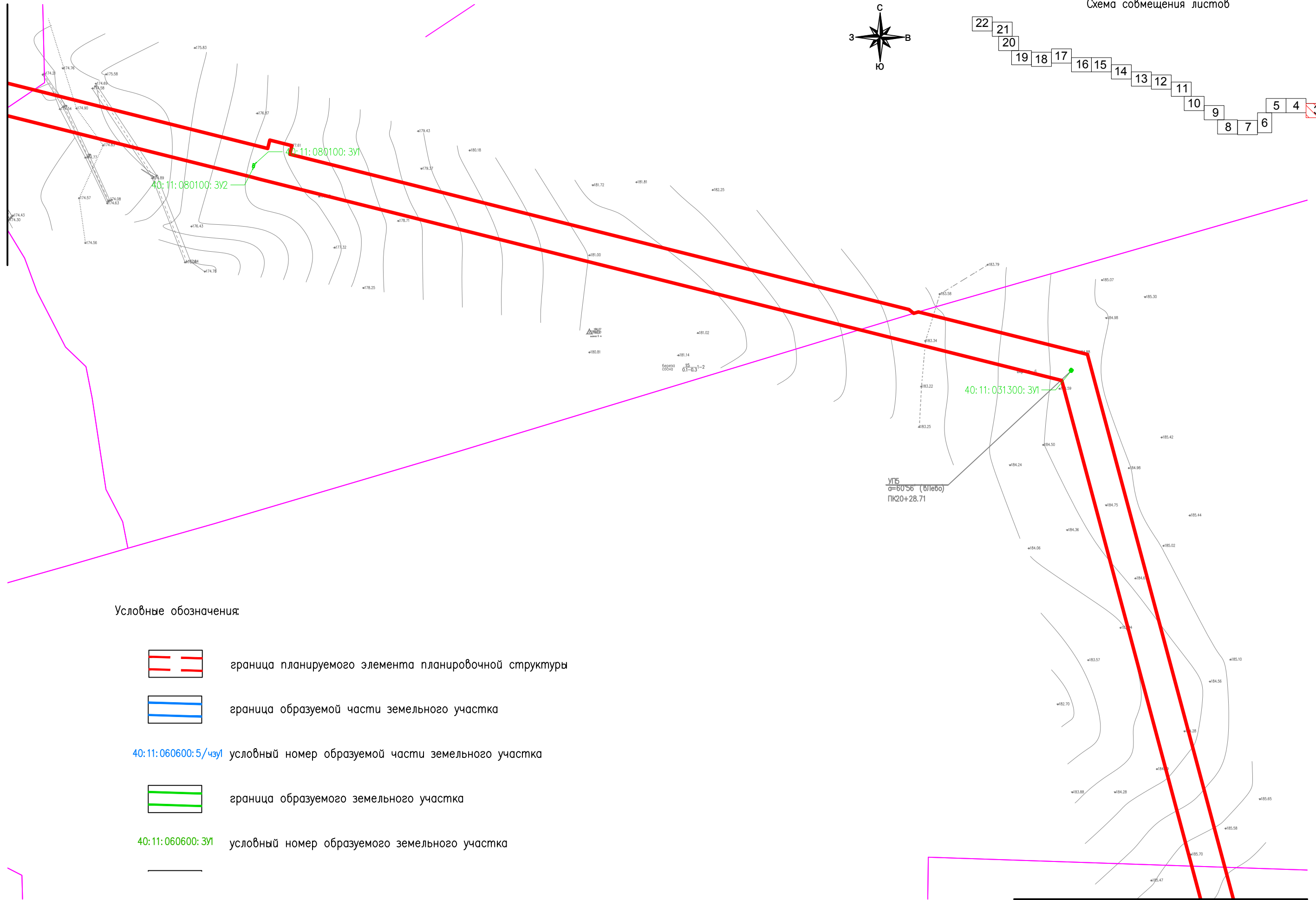
14948.ПМТ1 – Г.2

Формат А3

Лист 2




Линия совмещения с листом 4



УГБ  
α=60°56' (билибо)  
ПК20+28.71

Условные обозначения:



граница планируемого элемента планировочной структуры



граница образуемой части земельного участка

40:11:060600:5/чзУ1


условный номер образуемой части земельного участка



граница образуемого земельного участка

40:11:060600:3У1

условный номер образуемого земельного участка



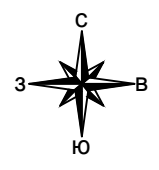
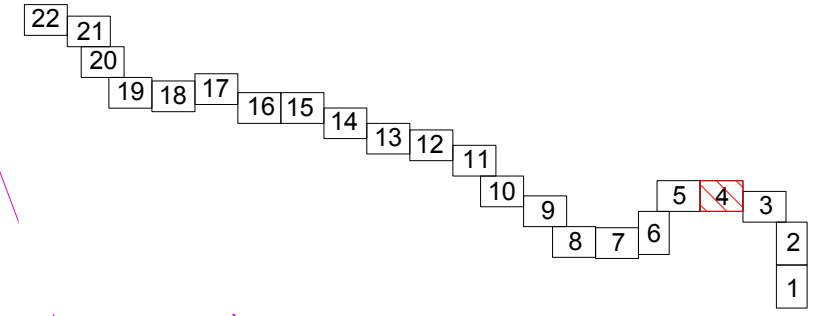
Линия совмещения с листом 2

Согласовано:	
Взам. инб. N	
Подп. и дата	
Инб. N подл.	

Изм.	Кол.уч.	Лист	№ док.	Подпись	Дата

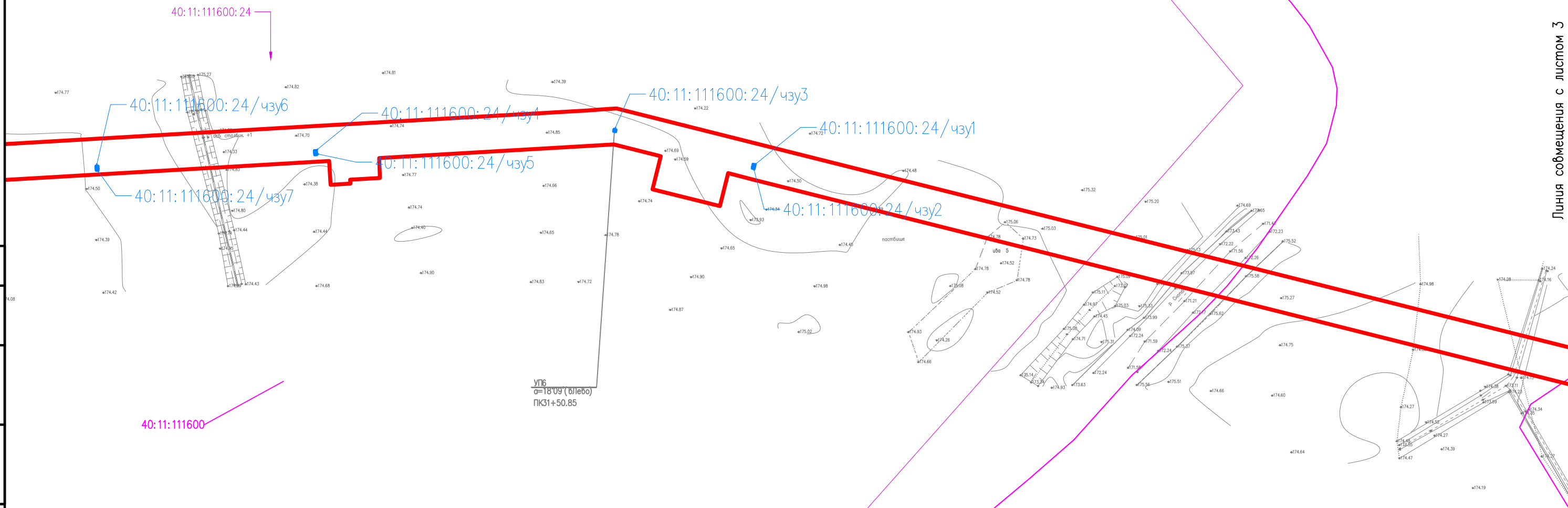
14948.ПМТ1 – Г.2

Формат А3



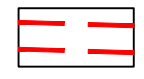
Линия совмещения с листом 5

Линия совмещения с листом 3




Согласовано:	
Взам. инб. N	
Подп. и дата	
Инб. N подл.	

Условные обозначения:




граница планируемого элемента планировочной структуры



граница образуемой части земельного участка

40:11:060600:5/чзу1

условный номер образуемой части земельного участка



граница образуемого земельного участка

40:11:060600:3У1

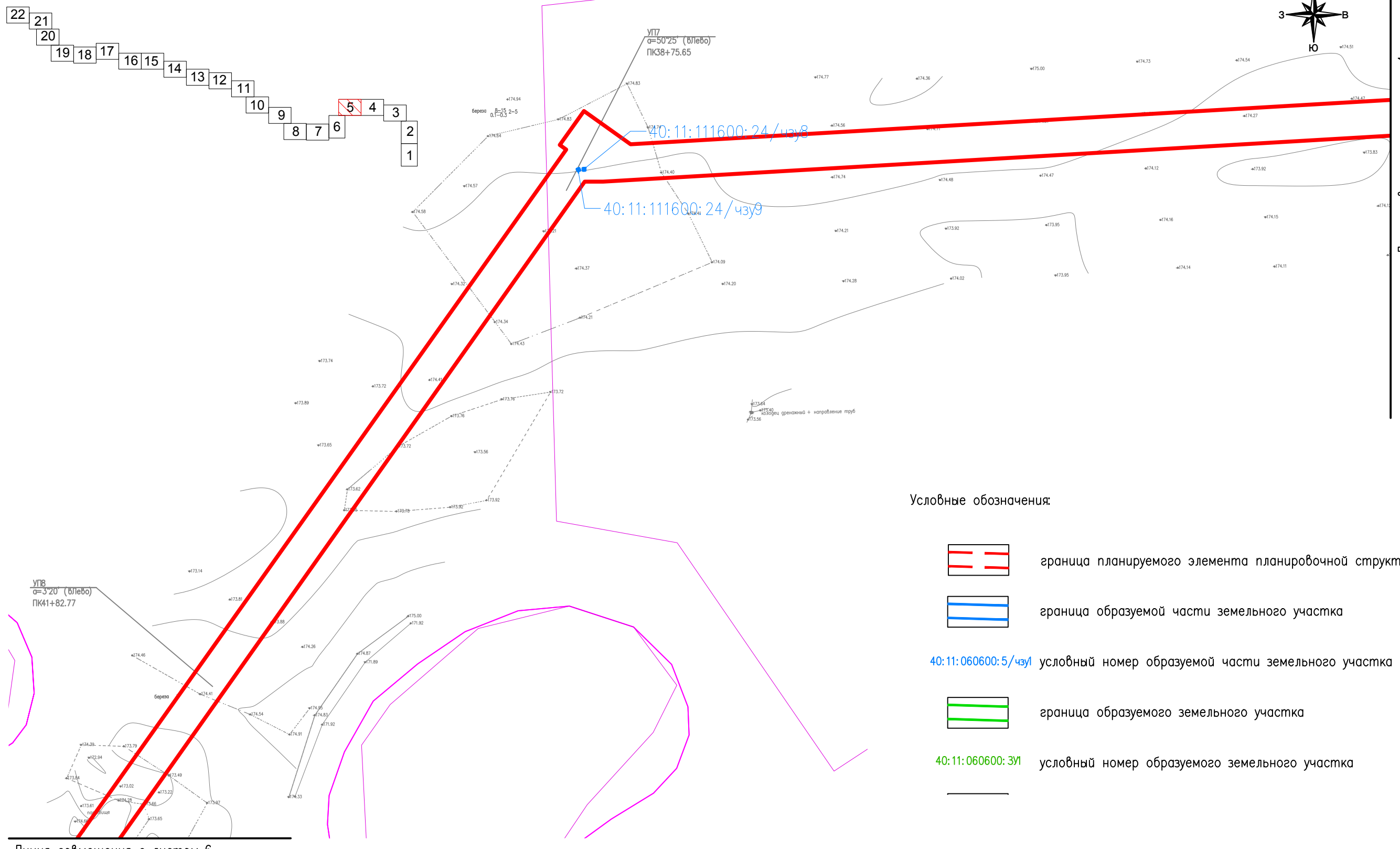
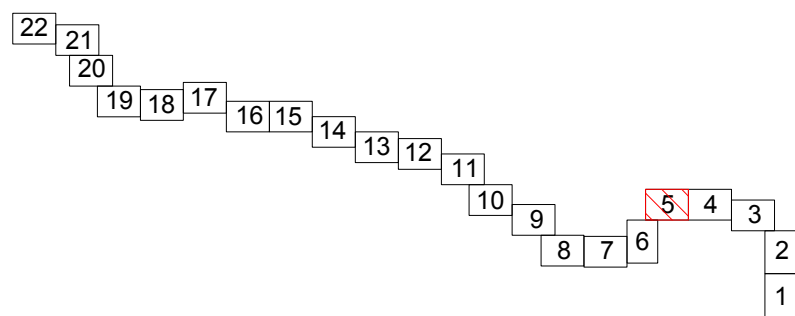
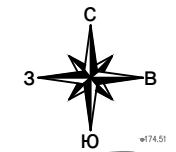
условный номер образуемого земельного участка

Изм.	Кол.уч.	Лист	№ док.	Подпись	Дата





14948.ПМТ1 – Г.2

Формат А3

Схема совмещения листов



Условные обозначения:

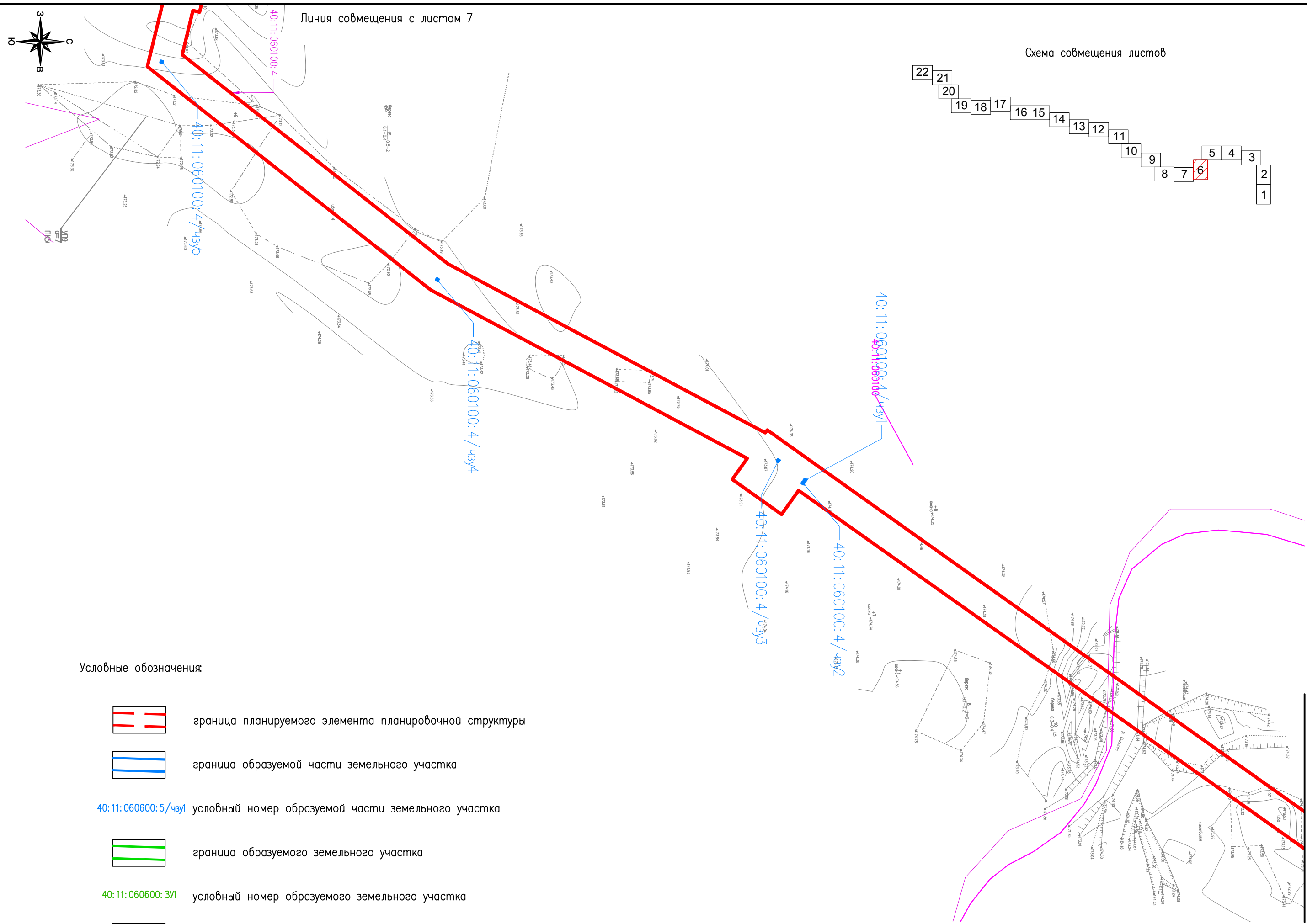
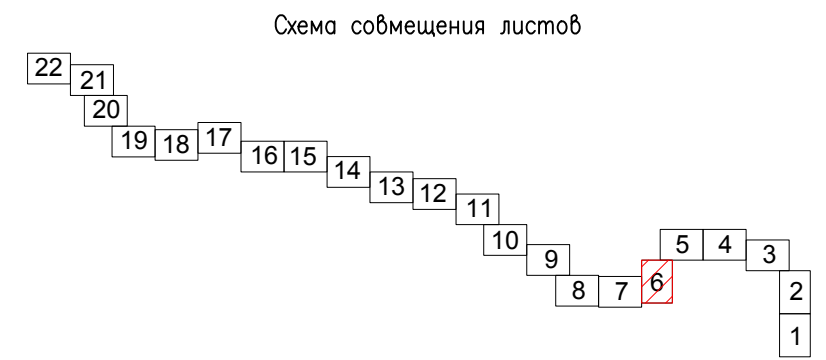
-  граница планируемого элемента планировочной структуры
-  граница образуемой части земельного участка
- 40:11:060600:5/чзу1 условный номер образуемой части земельного участка
-  граница образуемого земельного участка
- 40:11:060600:3У1 условный номер образуемого земельного участка
- 

Линия совмещения с листом 6

Инв. N подл.	
Подп. и дата	
Взам. инв. N	
Согласовано:	




Изм.	Кол.уч.	Лист	№ док.	Подпись	Дата

14948.ПМТ1 – Г.2



Инв. N подл.	Подп. и дата	Взам. инв. N	Согласовано:

Условные обозначения:

-  граница планируемого элемента планировочной структуры
-  граница образуемой части земельного участка
-  граница образуемого земельного участка
- 40:11:060600:5/чзУ1 условный номер образуемой части земельного участка
- 40:11:060600:3У1 условный номер образуемого земельного участка

Изм.	Кол.уч.	Лист	№ док.	Подпись	Дата

14948.ПМТ1 – Г.2

Формат А3

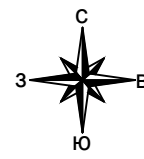
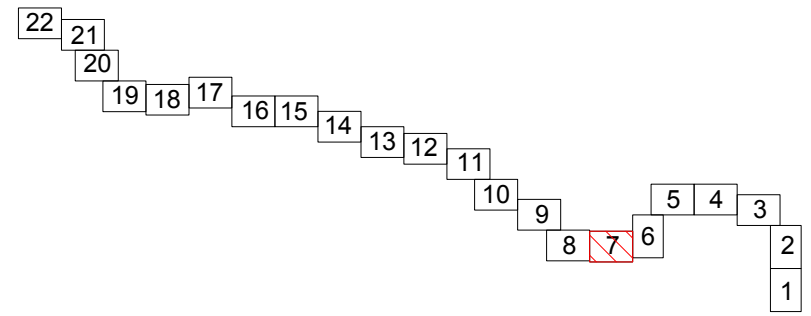
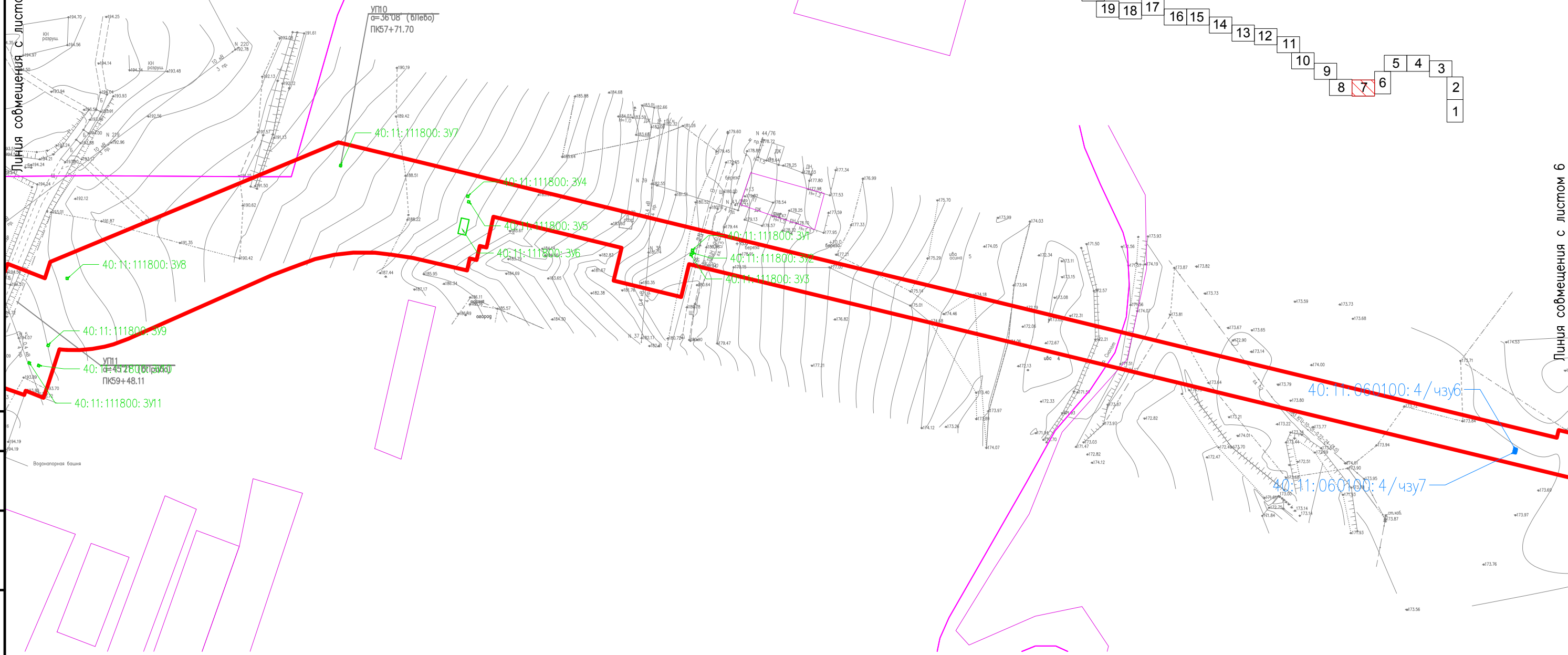


Схема совмещения листов








Линия совмещения с листом 8

Линия совмещения с листом 6



Согласовано:  
Взам. инб. N  
Подп. и дата  
Инб. N подл.

Условные обозначения:

-  граница планируемого элемента планировочной структуры
-  граница образуемой части земельного участка
-  40:11:060600:5/чз1 условный номер образуемой части земельного участка
-  граница образуемого земельного участка
-  40:11:060600:3У1 условный номер образуемого земельного участка

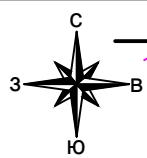
Изм.	Кол.уч.	Лист	№ док.	Подпись	Дата

14948.ПМТ1 – Г.2

Лист  
7

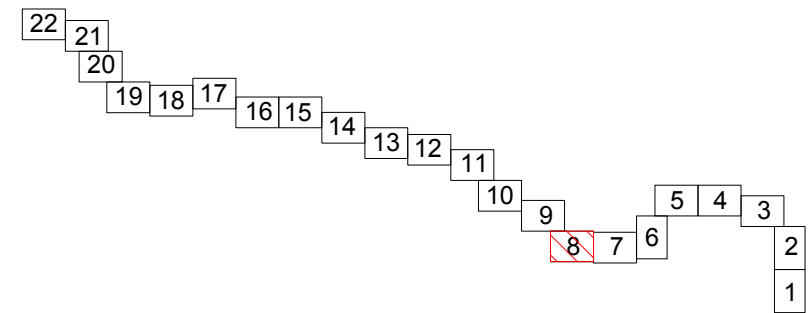
Формат А3





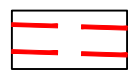
Линия совмещения с листом 9

Схема совмещения листов




Линия совмещения с листом 7

Условные обозначения:




граница планируемого элемента планировочной структуры



граница образуемой части земельного участка

40:11:060600:5/з/ул условный номер образуемой части земельного участка



граница образуемого земельного участка

40:11:060600:3/1 условный номер образуемого земельного участка



условный номер образуемого земельного участка

Согласовано:	
Взам. инб. N	
Подп. и дата	
Инб. N подл.	

Изм.	Колуч.	Лист	№ док.	Подпись	Дата

14948.ПМТ1 – Г.2

Лист

8

Формат А3

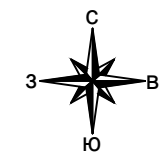
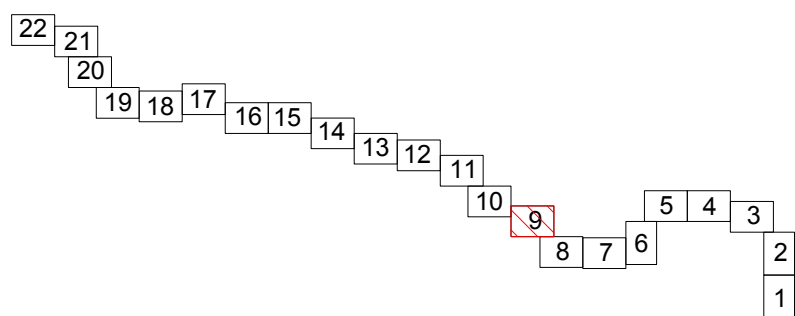
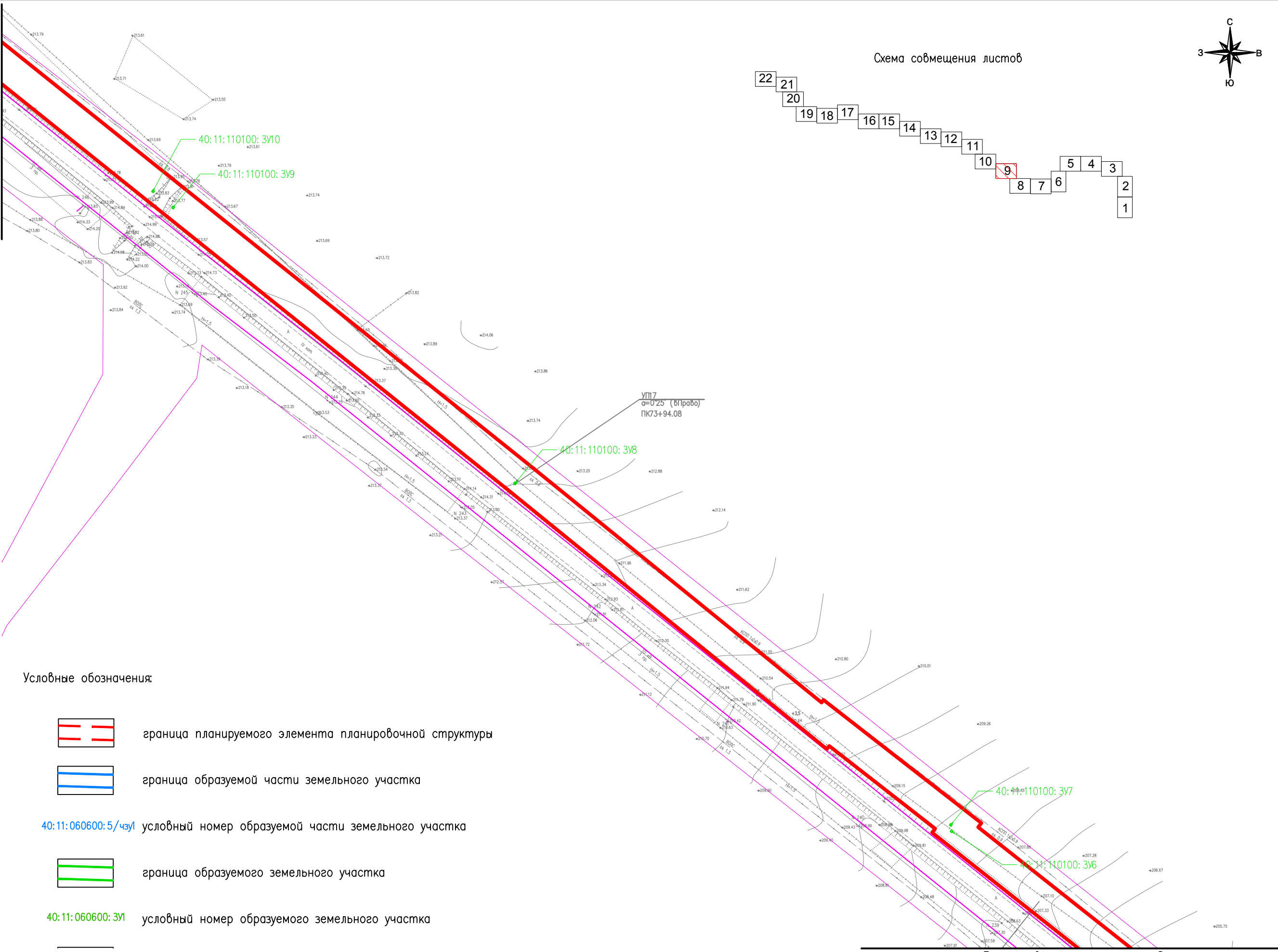





Схема совмещения листов



Линия совмещения с листом 10



Условные обозначения:

-  граница планируемого элемента планировочной структуры
-  граница образуемой части земельного участка
- 40:11:060600:5/чз1 условный номер образуемой части земельного участка
-  граница образуемого земельного участка
- 40:11:060600:3У1 условный номер образуемого земельного участка

Линия совмещения с листом 8

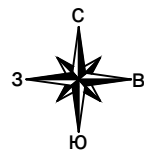
Согласовано:	
Взам. инб. N	
Подп. и дата	
Инб. N подл.	

Изм.	Кол.уч.	Лист	№ док.	Подпись	Дата

14948.ПМТ1 – Г.2

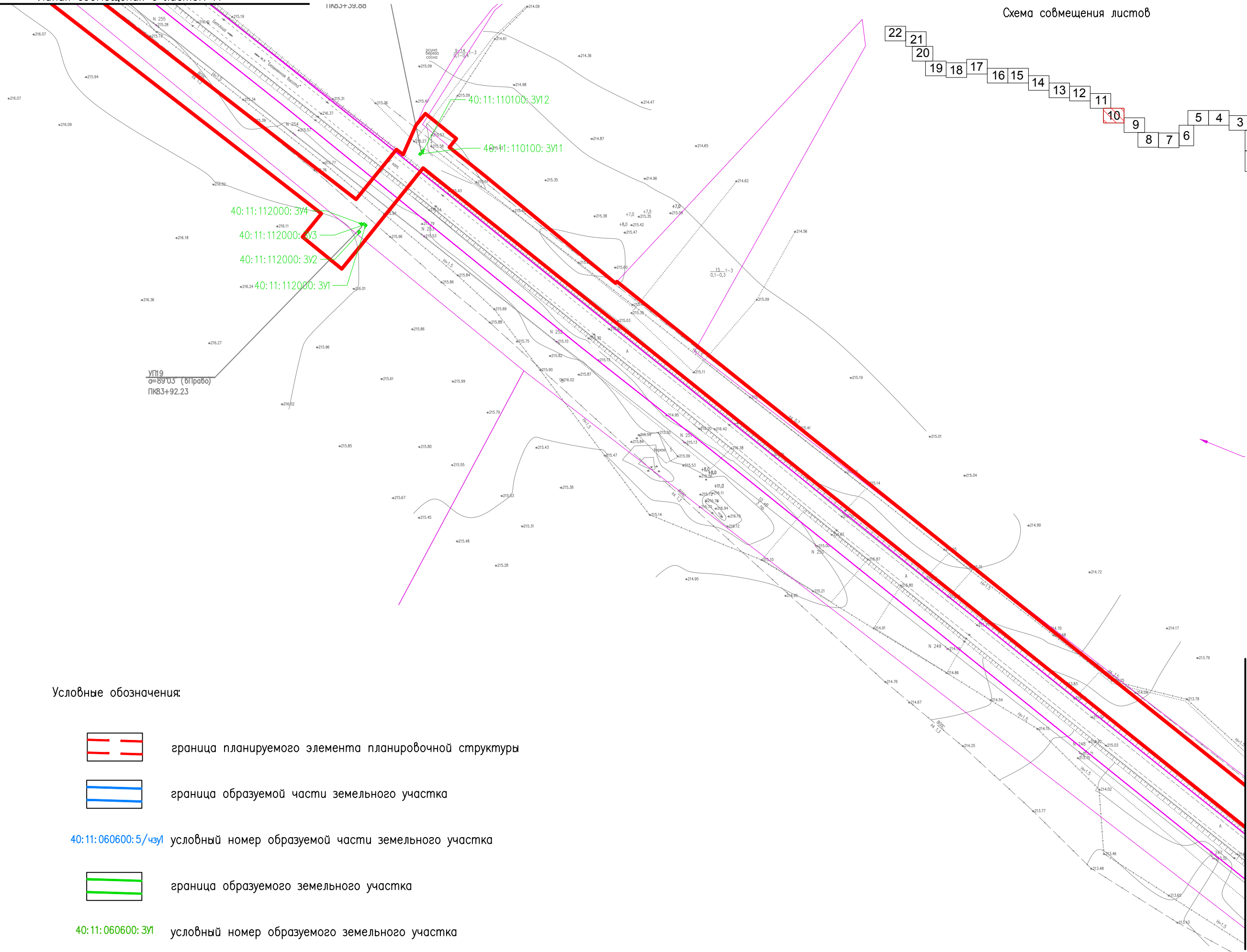
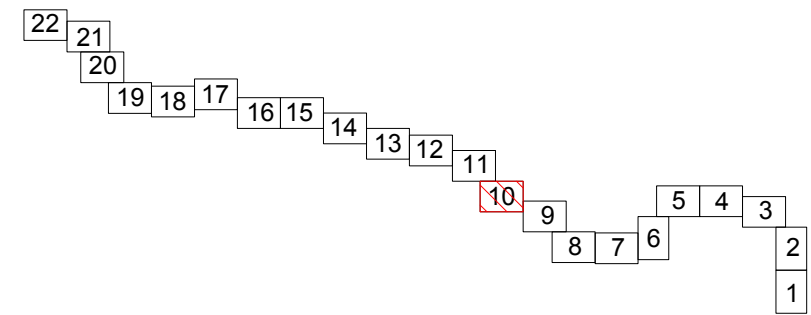
Лист  
9

Формат А3








Линия совмещения с листом 11

Схема совмещения листов



Условные обозначения:

-  граница планируемого элемента планировочной структуры
-  граница образуемой части земельного участка
-  граница образуемого земельного участка
-  40:11:060600:5/чзп условный номер образуемой части земельного участка
-  40:11:060600:ЗУ1 условный номер образуемого земельного участка

Согласовано:	
Взам. инб. N	
Подп. и дата	
Инб. N подл.	

Изм.	Кол.уч.	Лист	№ док.	Подпись	Дата

14948.ПМТ1 – Г.2

Формат А3

Лист  
10

Линия совмещения с листом 9

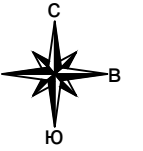
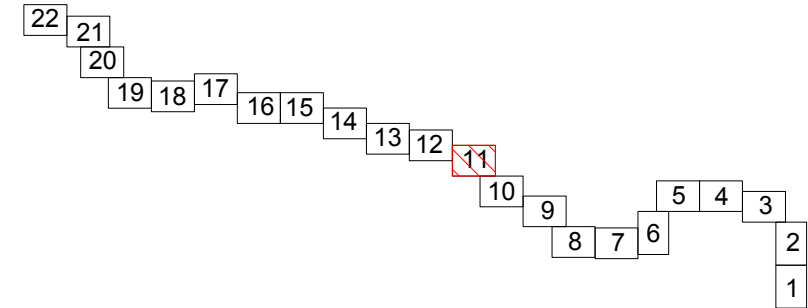


Схема совмещения листов



Линия совмещения с листом 12


Линия совмещения с листом 10

Инв. N подл.	Подп. и дата	Взам. инв. N	Согласовано:

Условные обозначения:



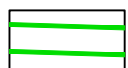
граница планируемого элемента планировочной структуры



граница образуемой части земельного участка

40:11:060600:5/чз1


условный номер образуемой части земельного участка



граница образуемого земельного участка

40:11:060600:3У1

условный номер образуемого земельного участка



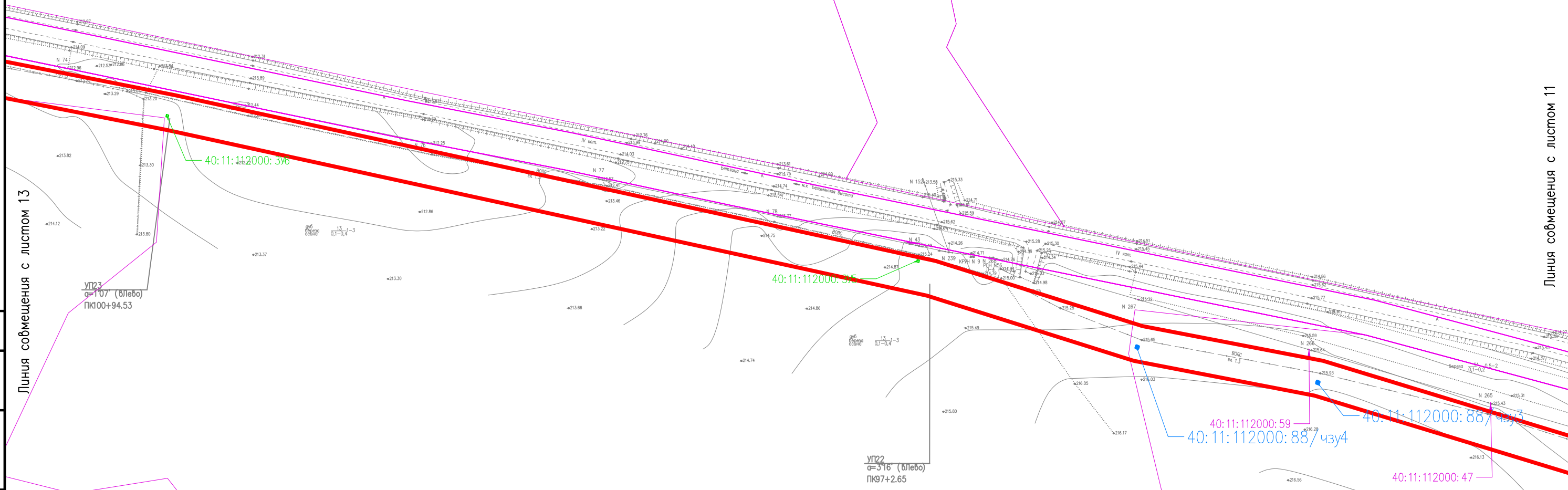
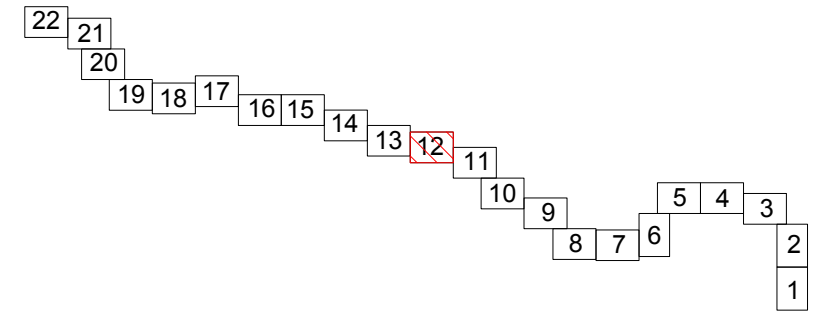
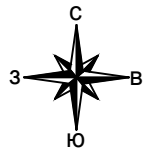
Изм.	Кол.уч.	Лист	№ док.	Подпись	Дата

14948.ПМТ1 – Г.2

Лист

11

Формат А3







Линия совмещения с листом 13

Линия совмещения с листом 11

Согласовано:	
Взам. инб. N	
Подп. и дата	
Инб. N подл.	

Условные обозначения:

-  граница планируемого элемента планировочной структуры
  -  граница образуемой части земельного участка
  -  граница образуемого земельного участка
  - 
- 40:11:060600:5/чз4 условный номер образуемой части земельного участка
- 40:11:060600:301 условный номер образуемого земельного участка

Изм.	Кол.уч.	Лист	Док.	Подпись	Дата

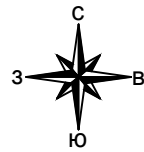
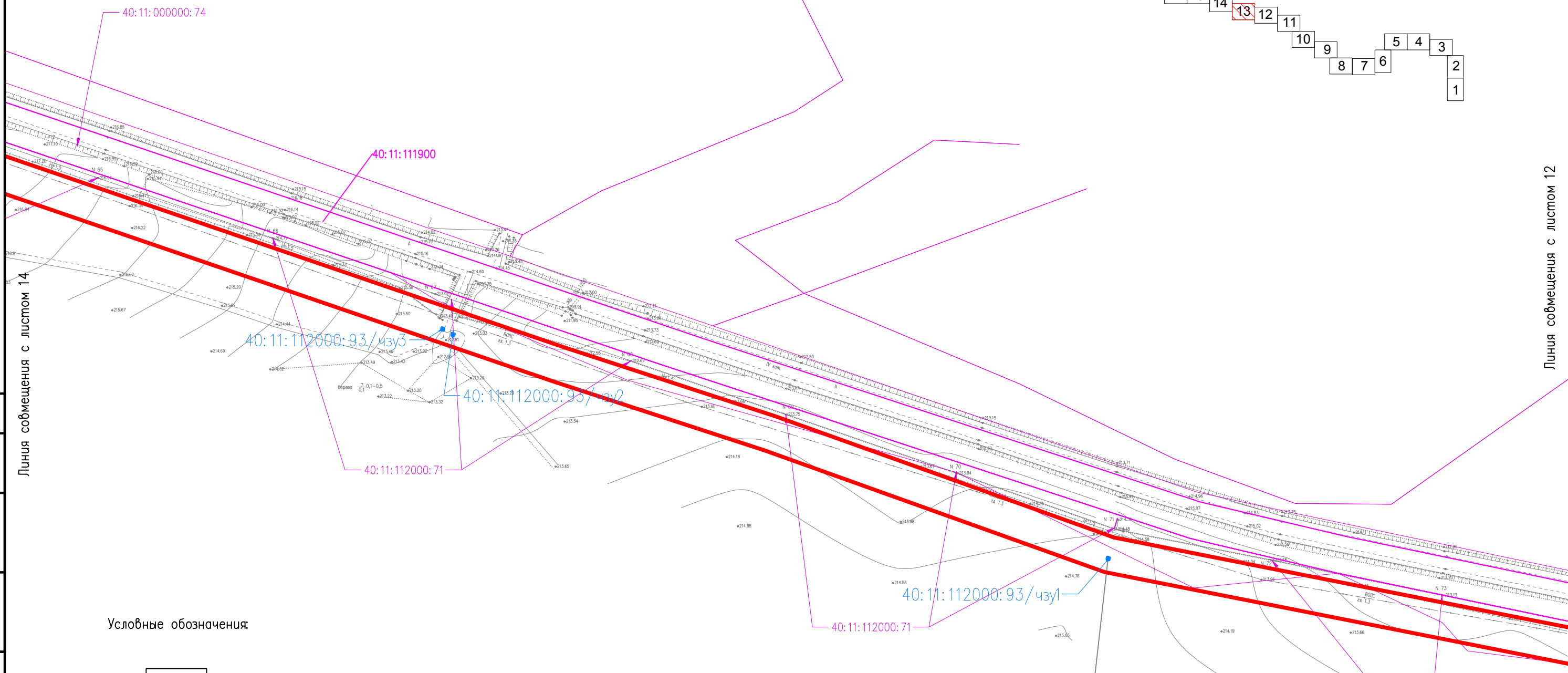
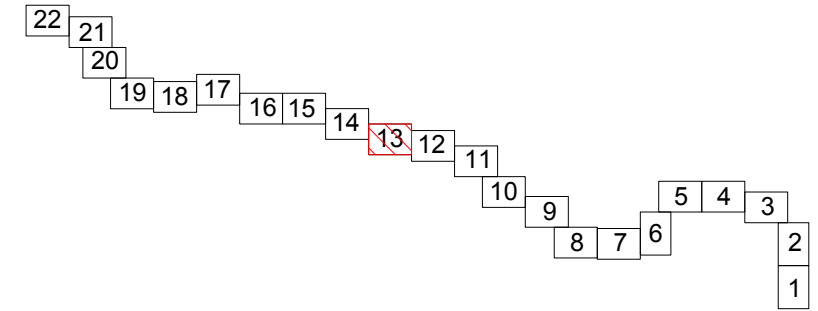


Схема совмещения листов



Линия совмещения с листом 14

Линия совмещения с листом 12

Согласовано:	
Взам. инб. N	
Подп. и дата	
Инб. N подл.	

Условные обозначения:




граница планируемого элемента планировочной структуры



граница образуемой части земельного участка

40:11:060600:5/чзус1

условный номер образуемой части земельного участка



граница образуемого земельного участка

40:11:060600:3У1

условный номер образуемого земельного участка



Изм.	Кол.уч.	Лист	№ док.	Подпись	Дата

14948.ПМТ1 – Г.2

Лист

13

Формат А3

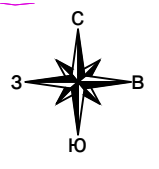
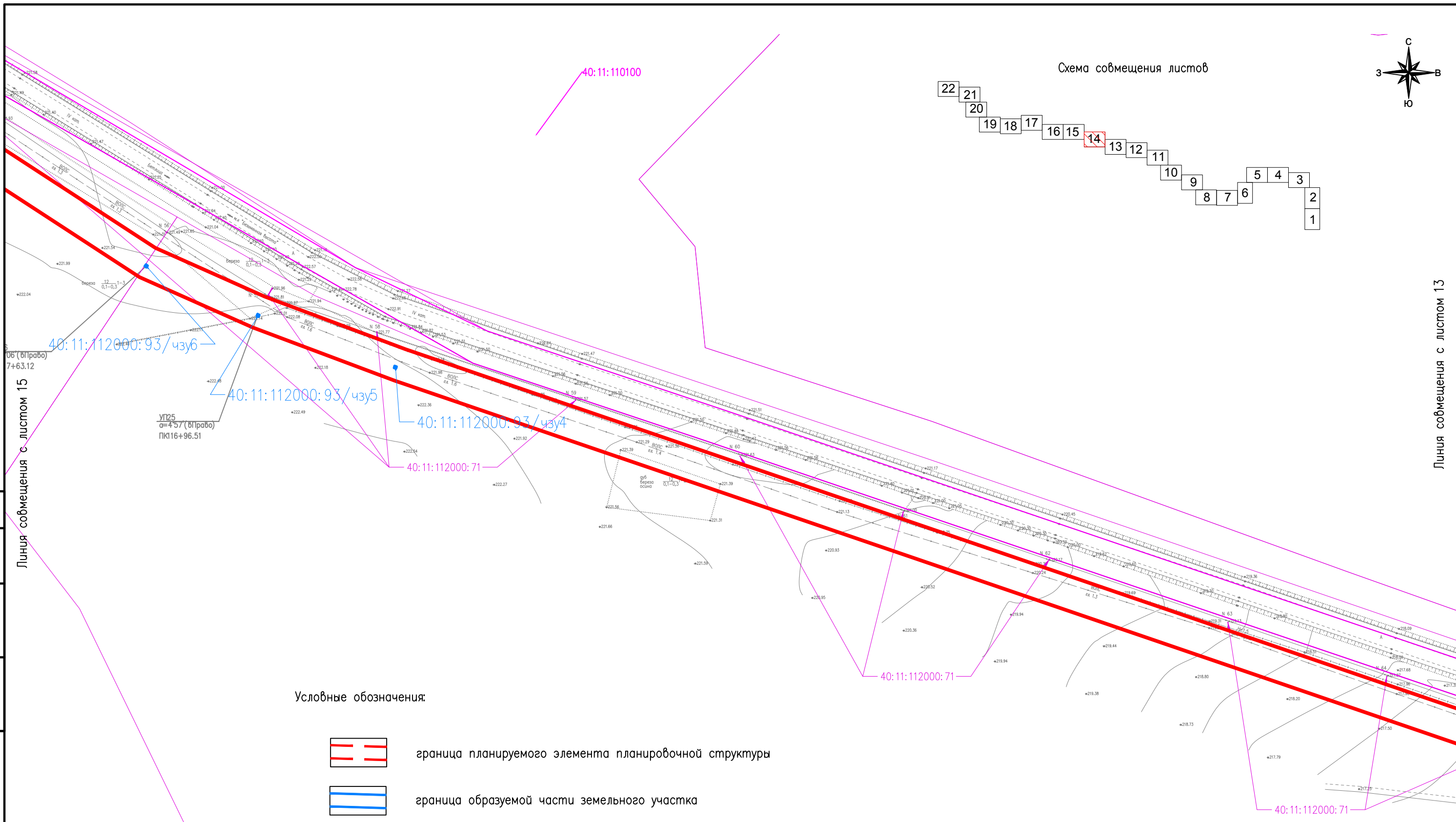
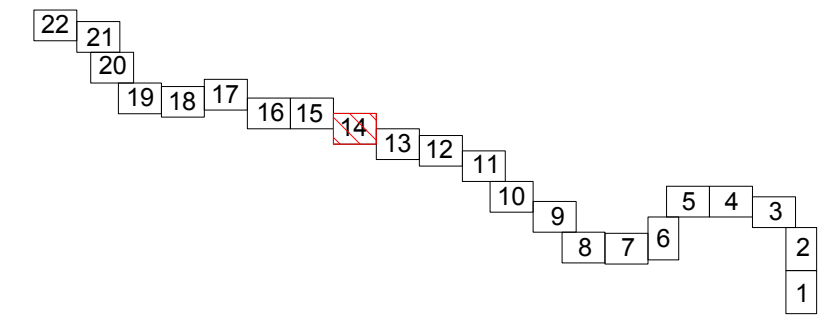







Схема совмещения листов



Линия совмещения с листом 15

Линия совмещения с листом 13

Условные обозначения:

-  граница планируемого элемента планировочной структуры
-  граница образуемой части земельного участка
-  граница образуемого земельного участка
-  условный номер образуемой части земельного участка
-  условный номер образуемого земельного участка

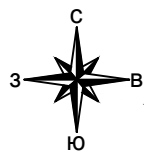
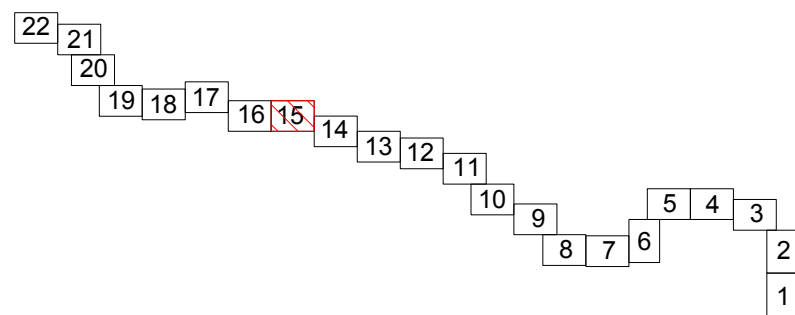
Инв. N подл.	Подп. и дата	Взам. инв. N	Согласовано:

Изм.	Кол.уч.	Лист	№ док.	Подпись	Дата

14948.ПМТ1 – Г.2

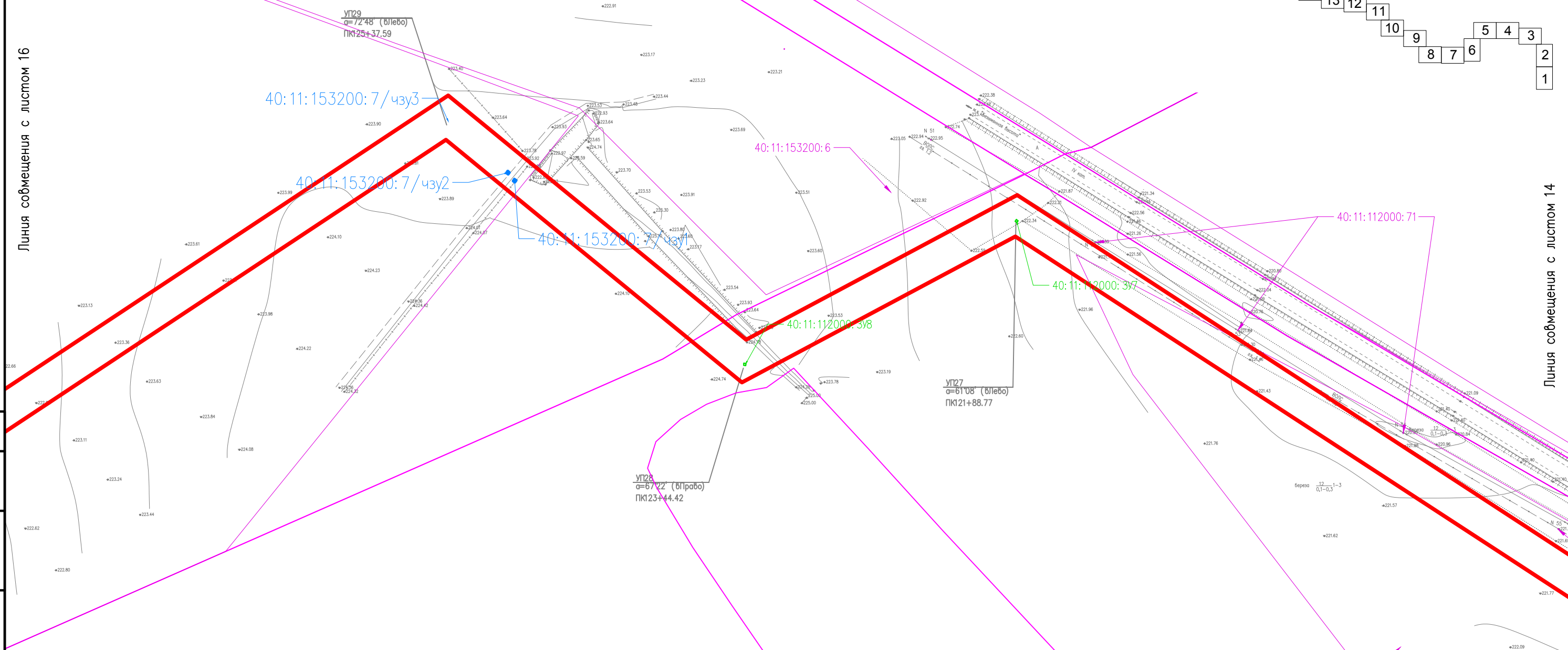
Лист  
14

Формат А3






Линия совмещения с листом 16

Линия совмещения с листом 14



Условные обозначения:

-  граница планируемого элемента планировочной структуры
-  граница образуемой части земельного участка
- 40:11:060600:5/чзз1 условный номер образуемой части земельного участка
-  граница образуемого земельного участка
- 40:11:060600:3У1 условный номер образуемого земельного участка

Согласовано:	
Взам. инб. N	
Подп. и дата	
Инб. N подл.	

Изм.	Кол.уч.	Лист	№ док.	Подпись	Дата

14948.ПМТ1 – Г.2



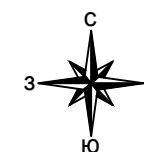

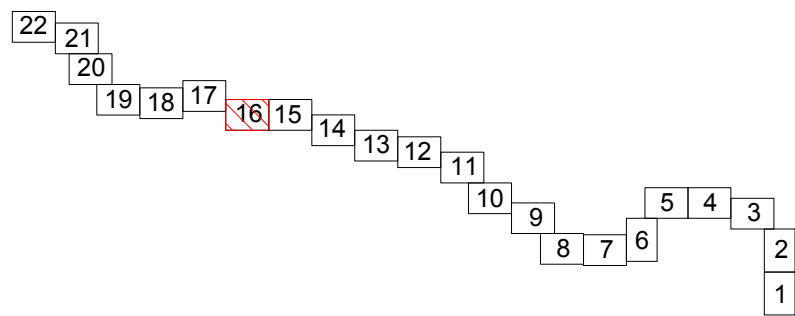



Схема совмещения листов




Линия совмещения с листом 17

Линия совмещения с листом 15

Условные обозначения:



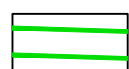
граница планируемого элемента планировочной структуры



граница образуемой части земельного участка

40:11:060600:5/чз1

условный номер образуемой части земельного участка



граница образуемого земельного участка

40:11:060600:3У1

условный номер образуемого земельного участка

Согласовано:	
Взам. инб. N	
Подп. и дата	
Инб. N подл.	

Изм.	Кол.уч.	Лист	№ док.	Подпись	Дата

14948.ПМТ1 – Г.2

Лист  
16

Формат А3

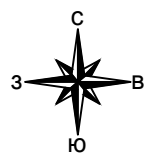
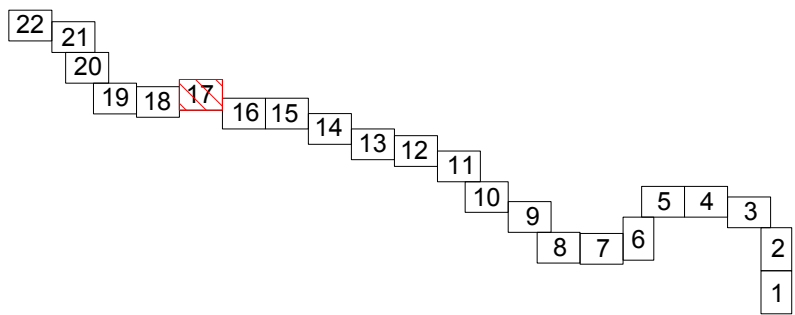
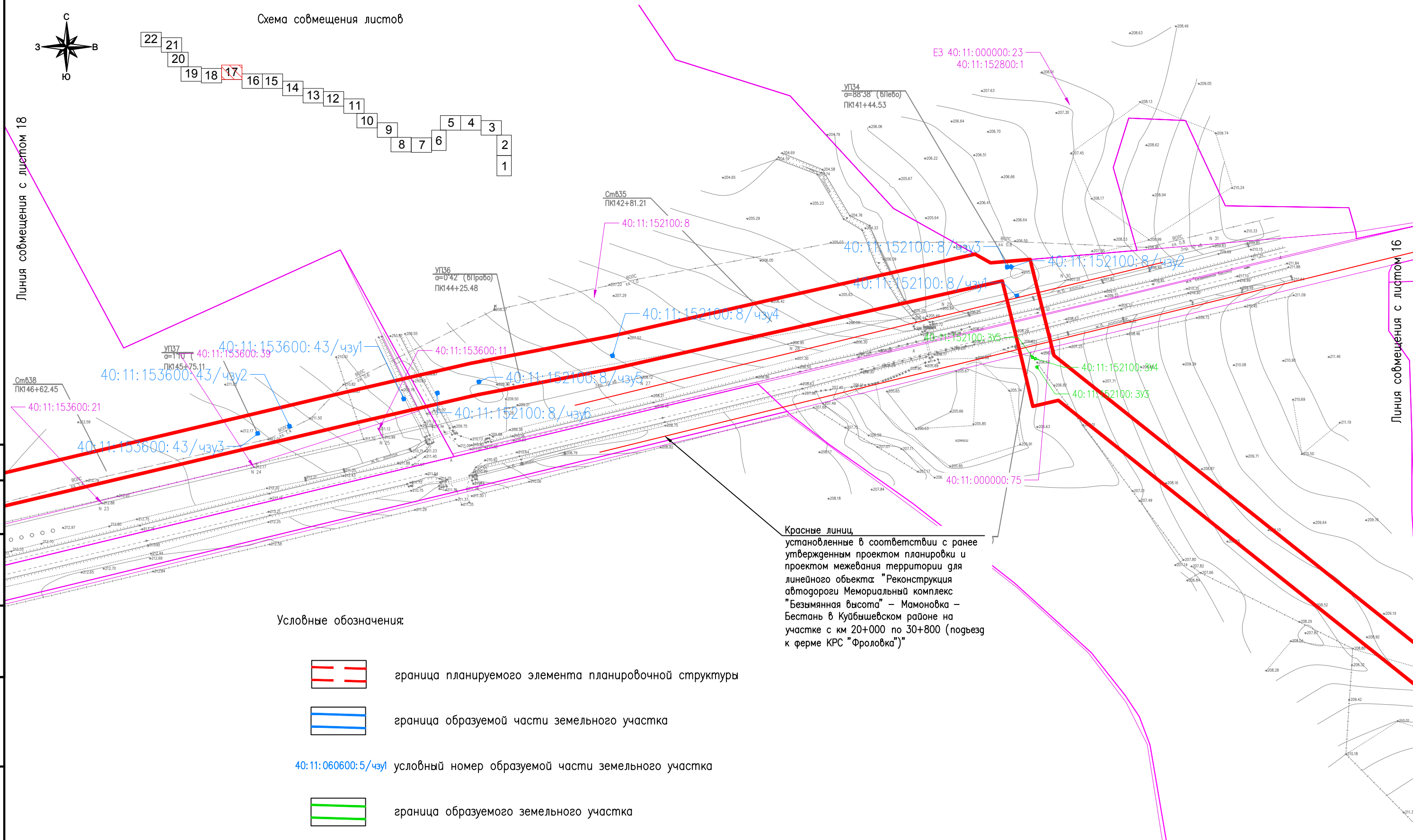


Схема совмещения листов




Линия совмещения с листом 18

Линия совмещения с листом 16




Красные линии, установленные в соответствии с ранее утвержденным проектом планировки и проектом межевания территории для линейного объекта: "Реконструкция автодороги Мемориальный комплекс "Безымянная высота" – Мамоновка – Бестань в Куйбышевском районе на участке с км 20+000 по 30+800 (подъезд к ферме КРС "Фроловка")"

Условные обозначения:



граница планируемого элемента планировочной структуры



граница образуемой части земельного участка

40:11:060600:5/чзу1

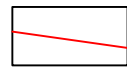
условный номер образуемой части земельного участка



граница образуемого земельного участка

40:11:060600:3У1

условный номер образуемого земельного участка



существующие красные линии

Согласовано:	
Взам. инб. N	
Подп. и дата	
Инб. N подл.	

Изм.	Кол.ч.	Лист	№ док.	Подпись	Дата

14948.ПМТ1 – Г.2

Лист 17

Формат А3

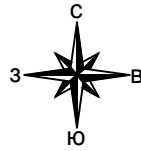
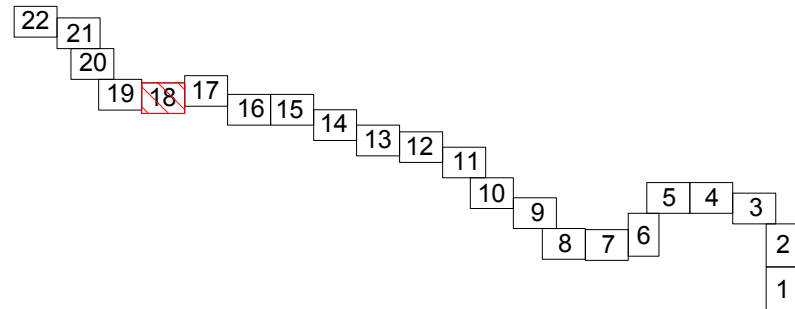
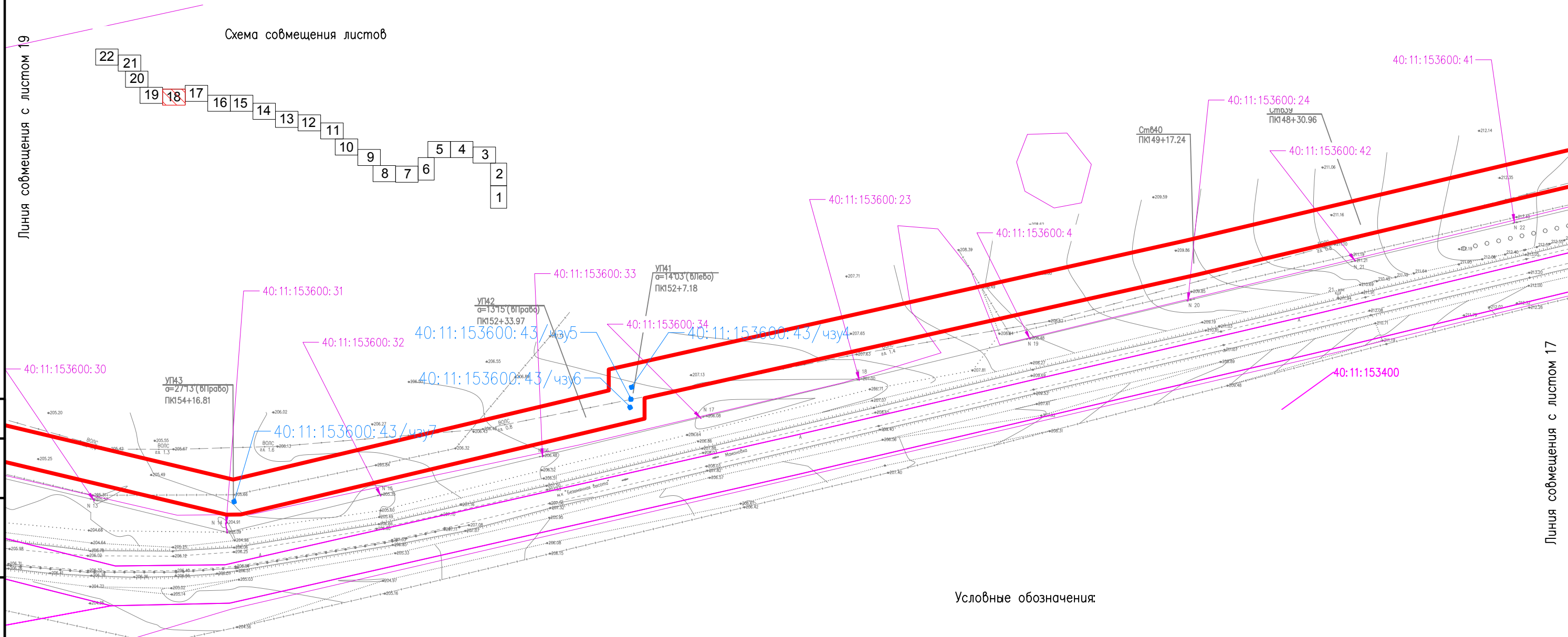


Схема совмещения листов




Линия совмещения с листом 19


Линия совмещения с листом 17



Условные обозначения:




граница планируемого элемента планировочной структуры



граница образуемой части земельного участка

40:11:060600:5/чз1 условный номер образуемой части земельного участка



граница образуемого земельного участка

40:11:060600:ЗУ1 условный номер образуемого земельного участка

Согласовано:

Взам. инб. N

Подп. и дата

Инб. N подл.

Изм.	Кол.уч.	Лист	№ док.	Подпись	Дата

14948.ПМТ1 – Г.2

Лист 18

Формат А3

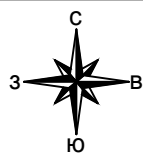
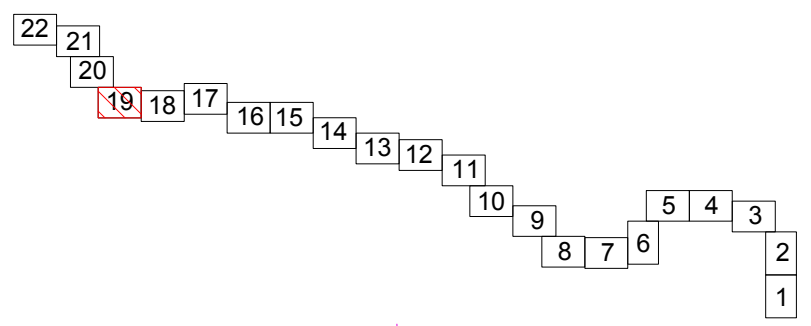


Схема совмещения листов



Линия совмещения с листом 20


Линия совмещения с листом 18

Согласовано:	
Взам. инб. N	
Подп. и дата	
Инб. N подл.	

Условные обозначения:




граница планируемого элемента планировочной структуры



граница образуемой части земельного участка

40:11:060600:5/чз1


условный номер образуемой части земельного участка



граница образуемого земельного участка

40:11:060600:3У1

условный номер образуемого земельного участка



Изм.	Кол.уч.	Лист	№ док.	Подпись	Дата

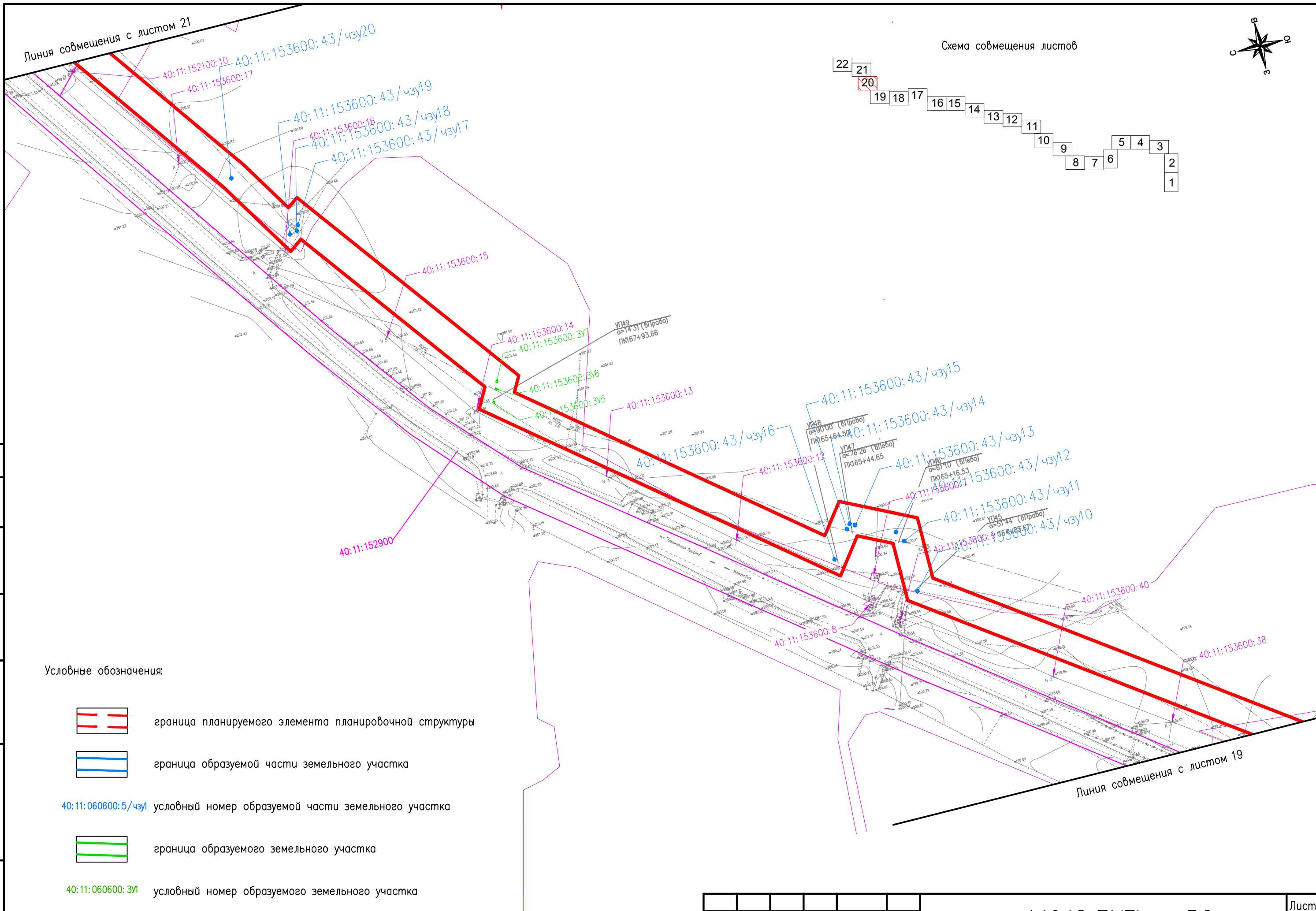
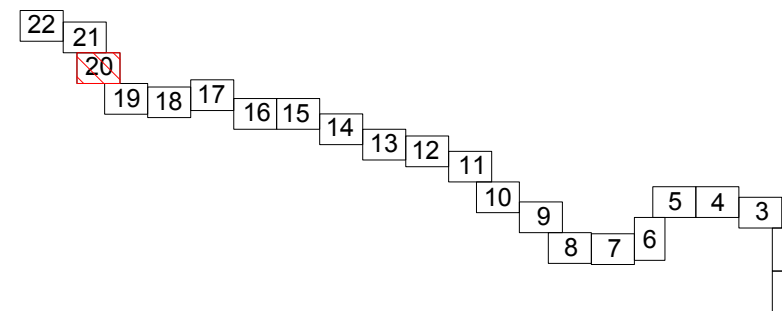
14948.ПМТ1 – Г.2

Лист  
19


Формат А3

Линия совмещения с листом 21


Схема совмещения листов



Условные обозначения:

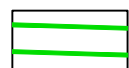


граница планируемого элемента планировочной структуры



граница образуемой части земельного участка

40:11:060600:5/чз1 условный номер образуемой части земельного участка



граница образуемого земельного участка

40:11:060600:31 условный номер образуемого земельного участка

граница образуемого земельного участка

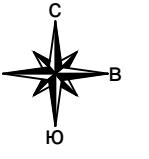
Согласовано:	
Взам. инб. N	
Подп. и дата	
Инб. N подл.	

Изм.	Кол.уч.	Лист	№ док.	Подпись	Дата

14948.ПМТ1 – Г.2

Лист  
20

Формат А3



Линия совмещения с листом 20

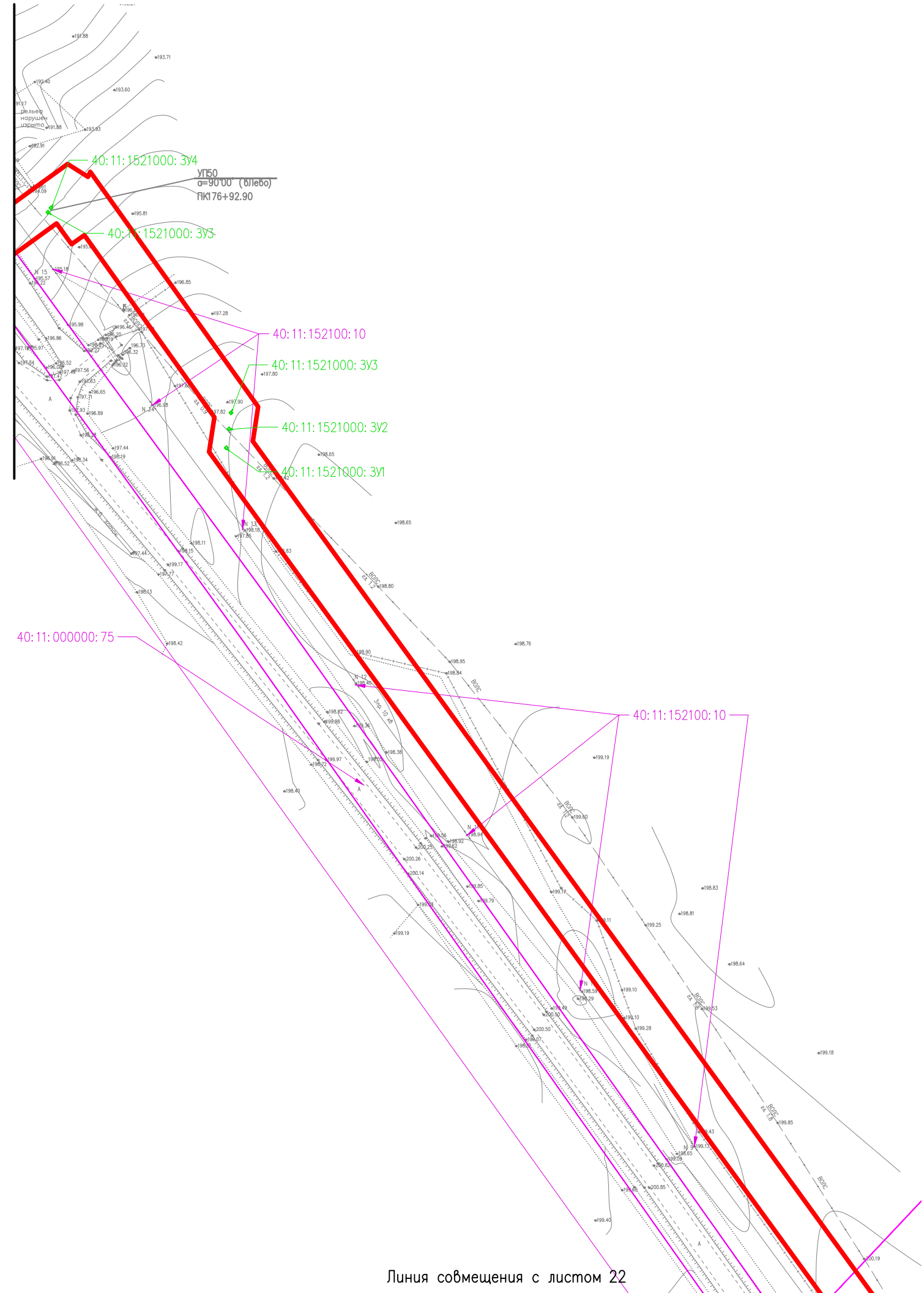
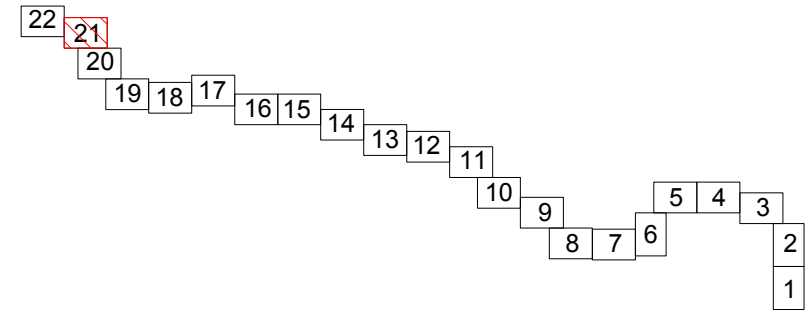
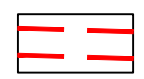



Схема совмещения листов



Условные обозначения:




граница планируемого элемента планировочной структуры



граница образуемой части земельного участка

40:11:060600:5/чзУ1


условный номер образуемой части земельного участка



граница образуемого земельного участка

40:11:060600:3У1

условный номер образуемого земельного участка



Согласовано:	
Инв. N подл.	Взам. инв. N
Подп. и дата	

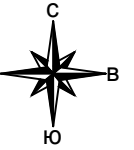
Линия совмещения с листом 22

Изм.	Кол.уч.	Лист	№ док.	Подпись	Дата

14948.ПМТ1 – Г.2

Лист  
21

Формат А3



Красные линии,  
установленные в соответствии с ранее  
утвержденным проектом планировки и  
проектом межевания территории для  
линейного объекта: "Реконструкция  
автодороги Мемориальный комплекс  
"Безымянная высота" – Мамоновка –  
Бестань в Куйбышевском районе на  
участке с км 20+000 по 30+800 (подъезд  
к ферме КРС "Фроловка")"

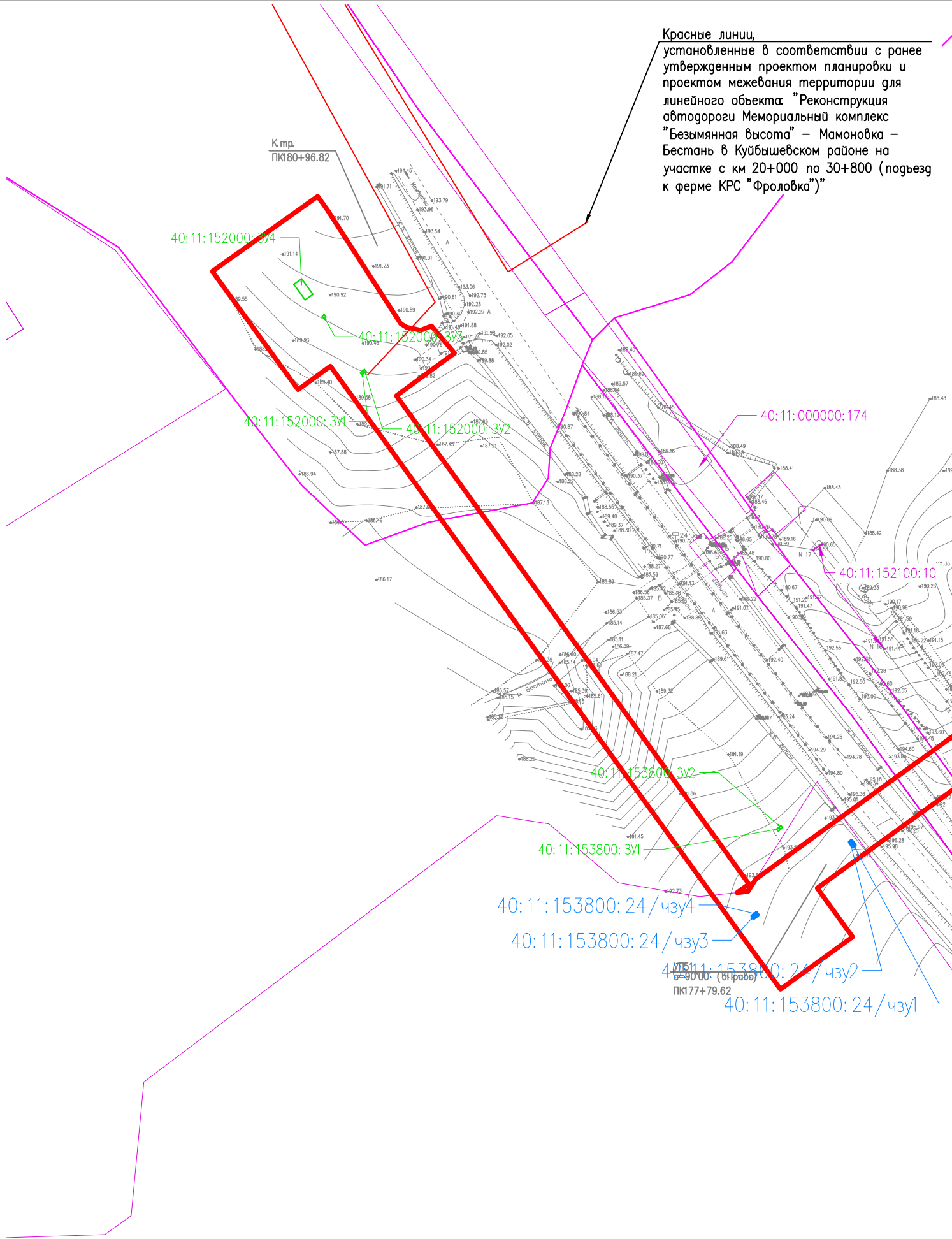
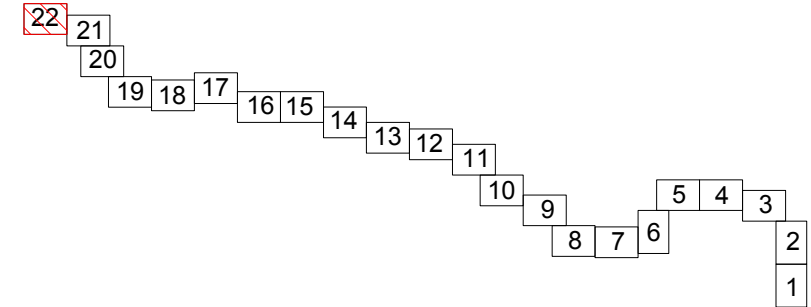




Схема совмещения листов



Условные обозначения:



граница планируемого элемента планировочной структуры



граница образуемой части земельного участка

40:11:060600:5/чзу1

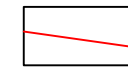
условный номер образуемой части земельного участка



граница образуемого земельного участка

40:11:060600:3У1

условный номер образуемого земельного участка



существующие красные линии

Линия совмещения с листом 21

Согласовано:			
Инв. N подл.	Подп. и дата	Взам. инв. N	

Изм.	Кол.уч.	Лист	Док.	Подпись	Дата
------	---------	------	------	---------	------

14948.ПМТ1 – Г.2

Лист

22

Формат А3