

АО «ГАЗПРОЕКТИНЖИНИРИНГ»

**ПРОЕКТ ПЛАНИРОВКИ ТЕРРИТОРИИ И ПРОЕКТ МЕЖЕВАНИЯ
ТЕРРИТОРИИ, ПРЕДУСМАТРИВАЮЩИЕ РАЗМЕЩЕНИЕ
ЛИНЕЙНОГО ОБЪЕКТА
«ГАЗОПРОВОД МЕЖПОСЕЛКОВЫЙ ОТ ДЕР. МИЛЕЕВО К
ДЕР. ВЫСОКОЕ, ДЕР. ГОРОДЕЦ - ДЕР. МАМОНОВКА
КУЙБЫШЕВСКОГО РАЙОНА КАЛУЖСКОЙ ОБЛАСТИ»**

**Материалы по обоснованию проекта межевания территории
Раздел 3 «Материалы по обоснованию проекта межевания тер-
ритории. Графическая часть»**

14948.ПМТ3

Том 7

**Начальник управления подготовки
производства, инженерных изысканий
и разработки специальных разделов**



П.Н. Крамарев

Главный инженер проекта



В.В. Каракозов

Содержание тома 7

Обозначение	Наименование	Примечание
14948.ПМТЗ-С	Содержание тома 7	1
14948.ДПТ - СД	Состав документации по планировки территории	1
14948.ПМТЗ – Г.1	Чертеж обоснования проекта межевания территории	22
	Всего листов:	24

Инв. № подл.	Подп. и дата	Взам. инв. №	14948.ПМТЗ-С								

Состав документации по планировке территории



№ тома	Обозначение	Наименование	Примечание
1	14948.ППТ1	Раздел 1 Проект планировки территории. Графическая часть»	
2	14948.ППТ2	Раздел 2 Положение о размещении линейных объектов	
3	14948.ППТ3	Раздел 3 Материалы по обоснованию проекта планировки территории. Графическая часть	
4	14948.ППТ4	Раздел 4 Материалы по обоснованию проекта планировки территории. Пояснительная записка	
5	14948.ПМТ1	Раздел 1 Проект межевания территории. Графическая часть	
6	14948.ПМТ2	Раздел 2 Проект межевания территории. Текстовая часть	
7	14948.ПМТ3	Раздел 3 Материалы по обоснованию проекта межевания территории. Графическая часть	
8	14948.ПМТ4	Раздел 4 Материалы по обоснованию проекта межевания территории. Пояснительная записка	

Взам. инв. №

Подп. и дата

Инв. № подл.

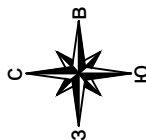
14948.ДПТ - СД

Изм.	Кол.уч.	Лист	№ док	Подпись	Дата
Разраб.		Овсянникова			21.01.21
Пров.		Гладнева			21.01.21

Состав документации по
планировке территории

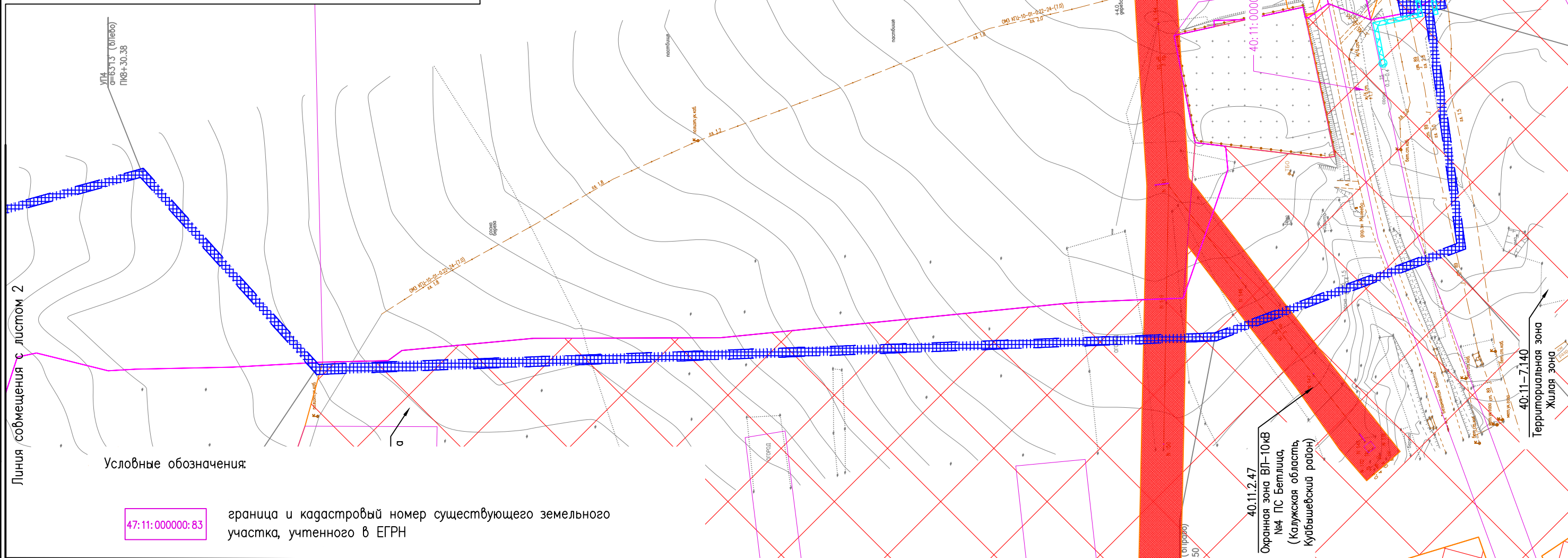
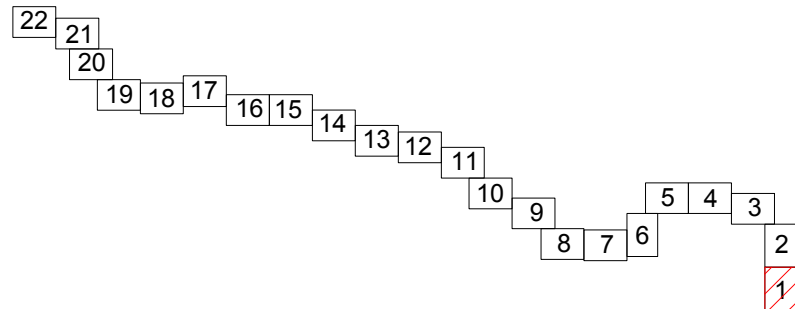
Стадия	Лист	Листов
		1

 АО «ГАЗПРОЕКТИНЖИНИРИНГ»



Калужская область
Куйбышевский район

Схема совмещения листов



Условные обозначения:

47:11:000000:83

граница и кадастровый номер существующего земельного участка, учтенного в ЕГРН



контуры существующих объектов капитального строительства




граница зоны с особыми условиями использования территории, установленная в соответствии с законодательством РФ



граница зоны с особыми условиями использования территорий, подлежащая установлению в связи с размещением линейного объекта (охранная зона газораспределительных сетей)



граница зоны с особыми условиями использования территорий, подлежащая установлению в связи с размещением линейного объекта (охранная зона электросетевого хозяйства)



Согласовано:	
Взам. инб. N	
Подп. и дата	
Инб. N подл.	

Изм.	Колуч.	Лист	№ док.	Подпись	Дата
Разраб.	Овсянникова				21.01.21
Пров.	Гладнева				21.01.21

14948.ПМТЗ – Г.1

«Газопровод межпоселковый от дер. Милеево к дер. Высокое, дер. Городец – дер. Мамоновка Куйбышевского района Калужской области»

Проект планировки территории.
Графическая часть

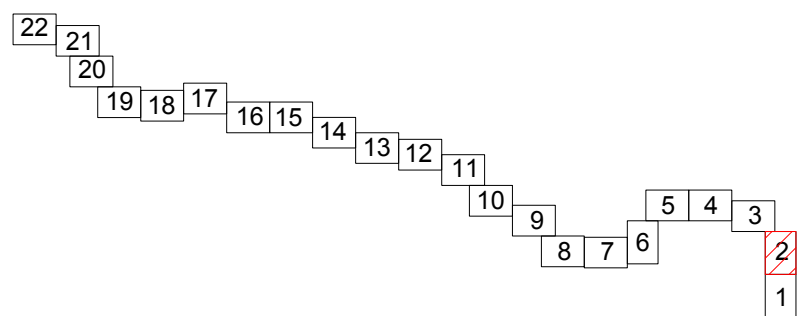
Стадия	Лист	Листов
	1	22

Чертеж границ зон планируемого размещения линейного объекта
М 1:2000

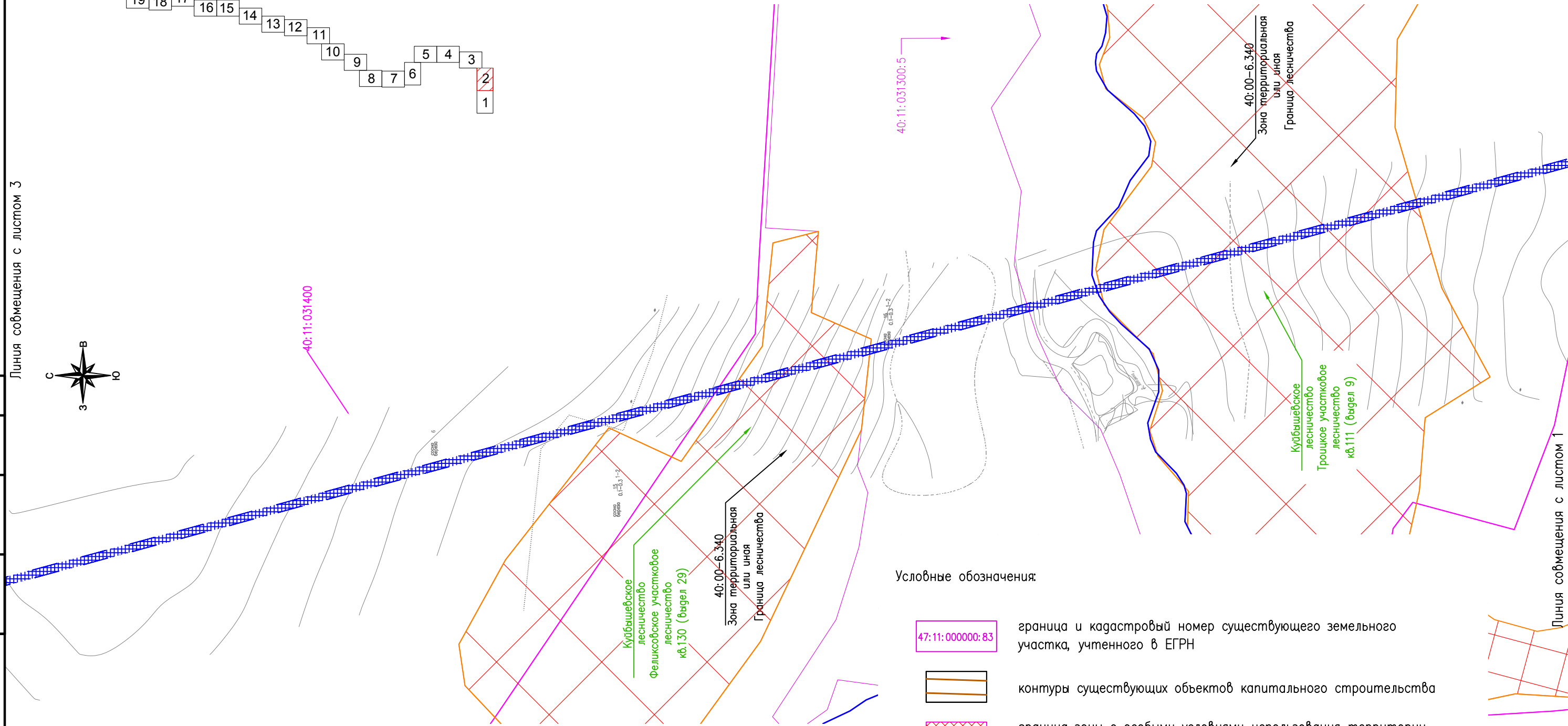
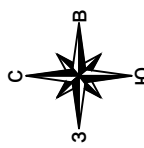


Формат А3

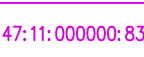




Схема совмещения листов



Линия совмещения с листом 3



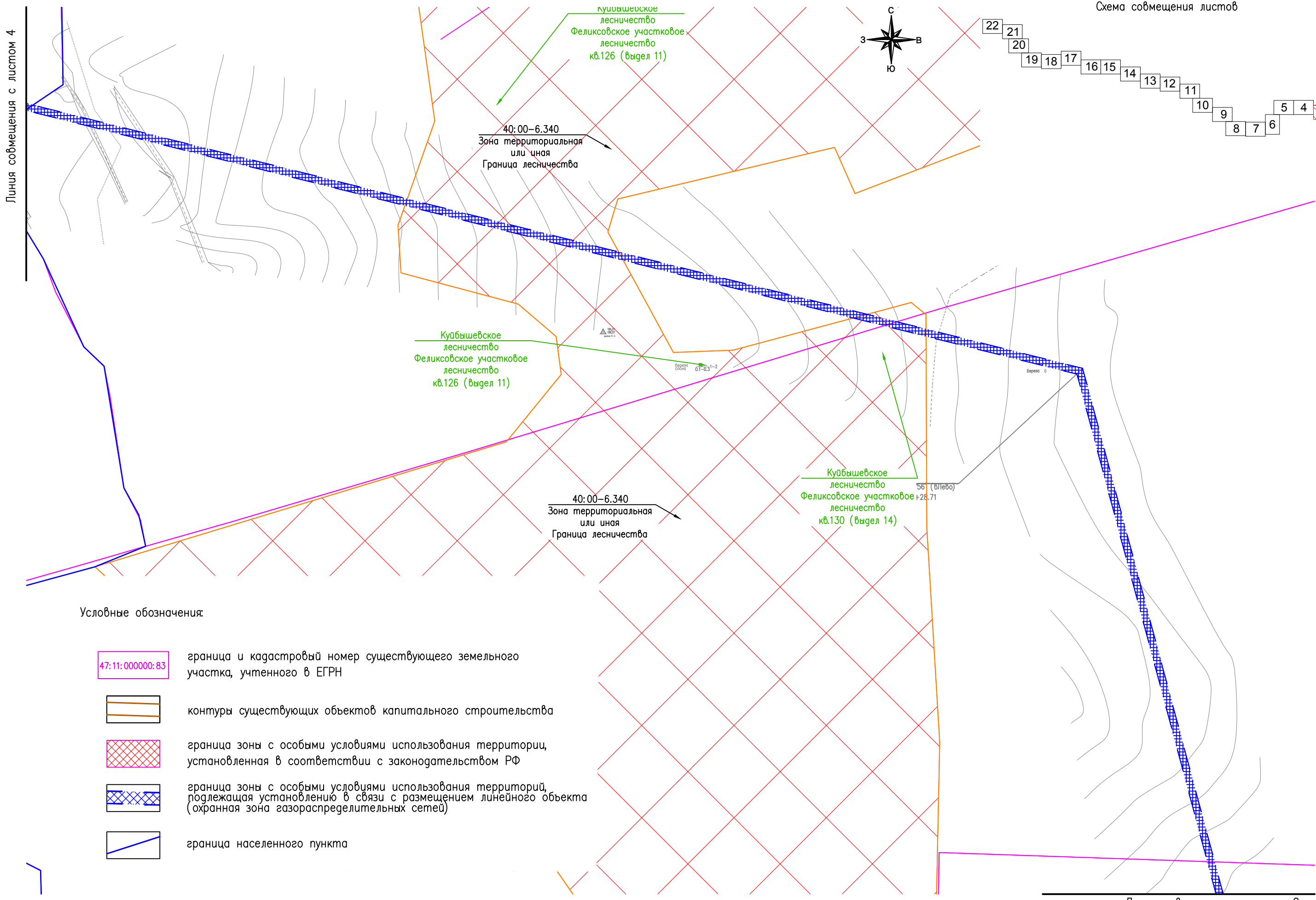
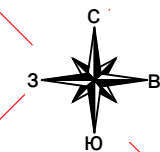
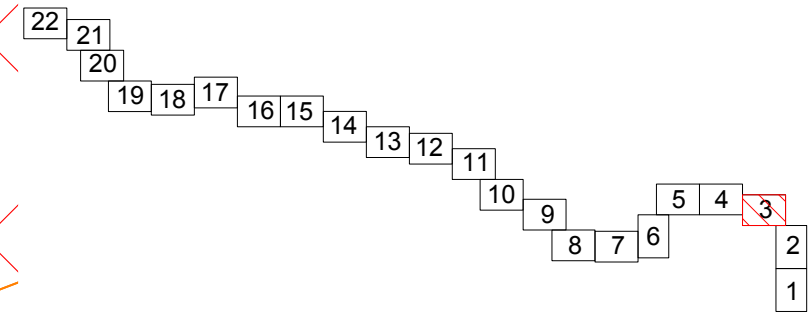
Условные обозначения:

-  граница и кадастровый номер существующего земельного участка, учтенного в ЕГРН
-  контуры существующих объектов капитального строительства
-  граница зоны с особыми условиями использования территории, установленная в соответствии с законодательством РФ
-  граница зоны с особыми условиями использования территорий, подлежащая установлению в связи с размещением линейного объекта (охранная зона газораспределительных сетей)
-  граница населенного пункта

Инв. N подл.	Подп. и дата	Взам. инв. N	Согласовано:

Изм.	Кол.уч.	Лист	№ док.	Подпись	Дата






14948.ПМТ3 – Г.1



Линия совмещения с листом 4

Линия совмещения с листом 2

Условные обозначения:

-  47:11:000000:83 граница и кадастровый номер существующего земельного участка, учтенного в ЕГРН
-  контуры существующих объектов капитального строительства
-  граница зоны с особыми условиями использования территории, установленная в соответствии с законодательством РФ
-  граница зоны с особыми условиями использования территорий, подлежащая установлению в связи с размещением линейного объекта (охранная зона газораспределительных сетей)
-  граница населенного пункта

Инв. N подл.	Подп. и дата	Взам. инв. N	Согласована:

Изм.	Кол.уч.	Лист	№ док.	Подпись	Дата

14948.ПМТ3 – Г.1

Лист
3

Формат А3

Линия совмещения с листом 5

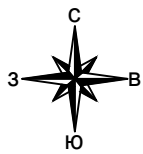
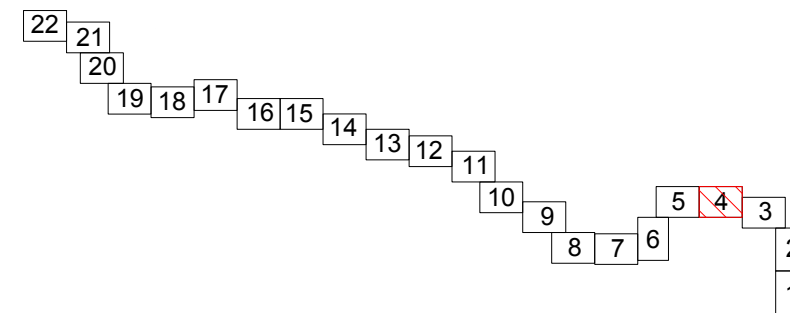
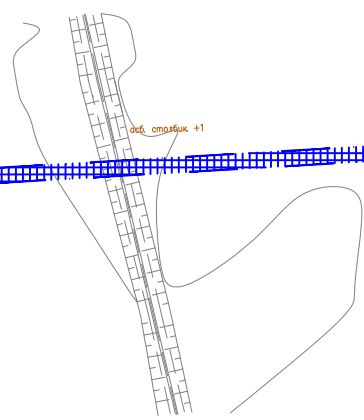


Схема совмещения листов







40:11:111600:24



УПБ
σ=18°09' (в/лево)
ПКЗ1+50.85

Условные обозначения:

- 47:11:000000:83 граница и кадастровый номер существующего земельного участка, учтенного в ЕГРН
-  контуры существующих объектов капитального строительства
-  граница зоны с особыми условиями использования территории, установленная в соответствии с законодательством РФ
-  граница зоны с особыми условиями использования территорий, подлежащая установлению в связи с размещением линейного объекта (охранная зона газораспределительных сетей)
-  граница населенного пункта

Линия совмещения с листом 3

Согласовано:	
Взам. инв. N	
Подп. и дата	
Инв. N подл.	

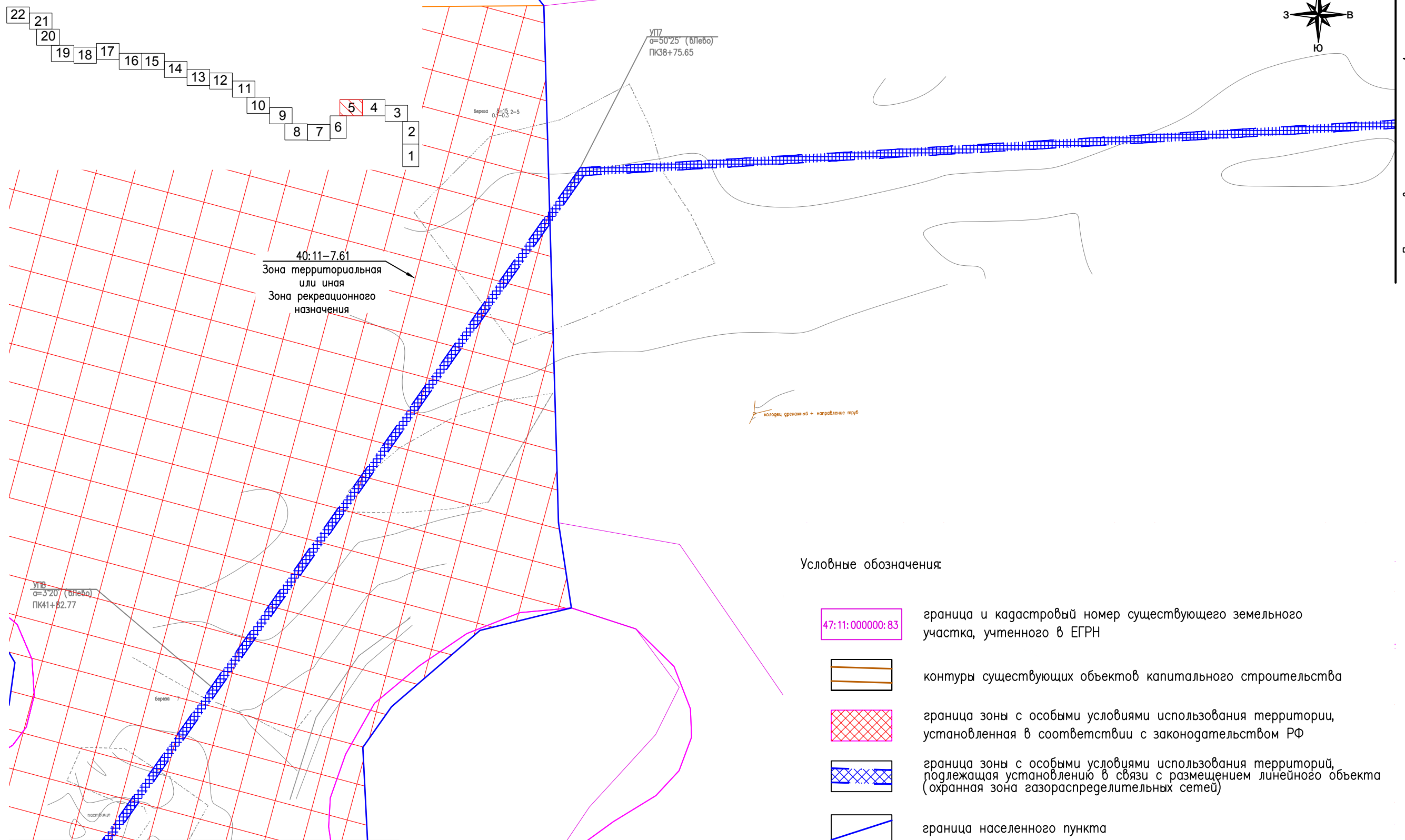
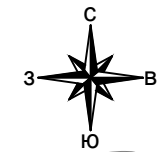
Изм.	Кол.уч.	Лист	№ док.	Подпись	Дата

14948.ПМТЗ – Г.1

Лист
4

Формат А3





Схема совмещения листов



Линия совмещения с листом 4

Линия совмещения с листом 6

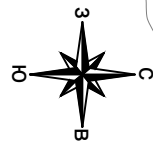
Условные обозначения:

- 47:11:000000:83 граница и кадастровый номер существующего земельного участка, учтенного в ЕГРН
-  контуры существующих объектов капитального строительства
-  граница зоны с особыми условиями использования территории, установленная в соответствии с законодательством РФ
-  граница зоны с особыми условиями использования территорий, подлежащая установлению в связи с размещением линейного объекта (охранная зона газораспределительных сетей)
-  граница населенного пункта

Инв. N подл.	Взам. инв. N	Подп. и дата	Согласовано:

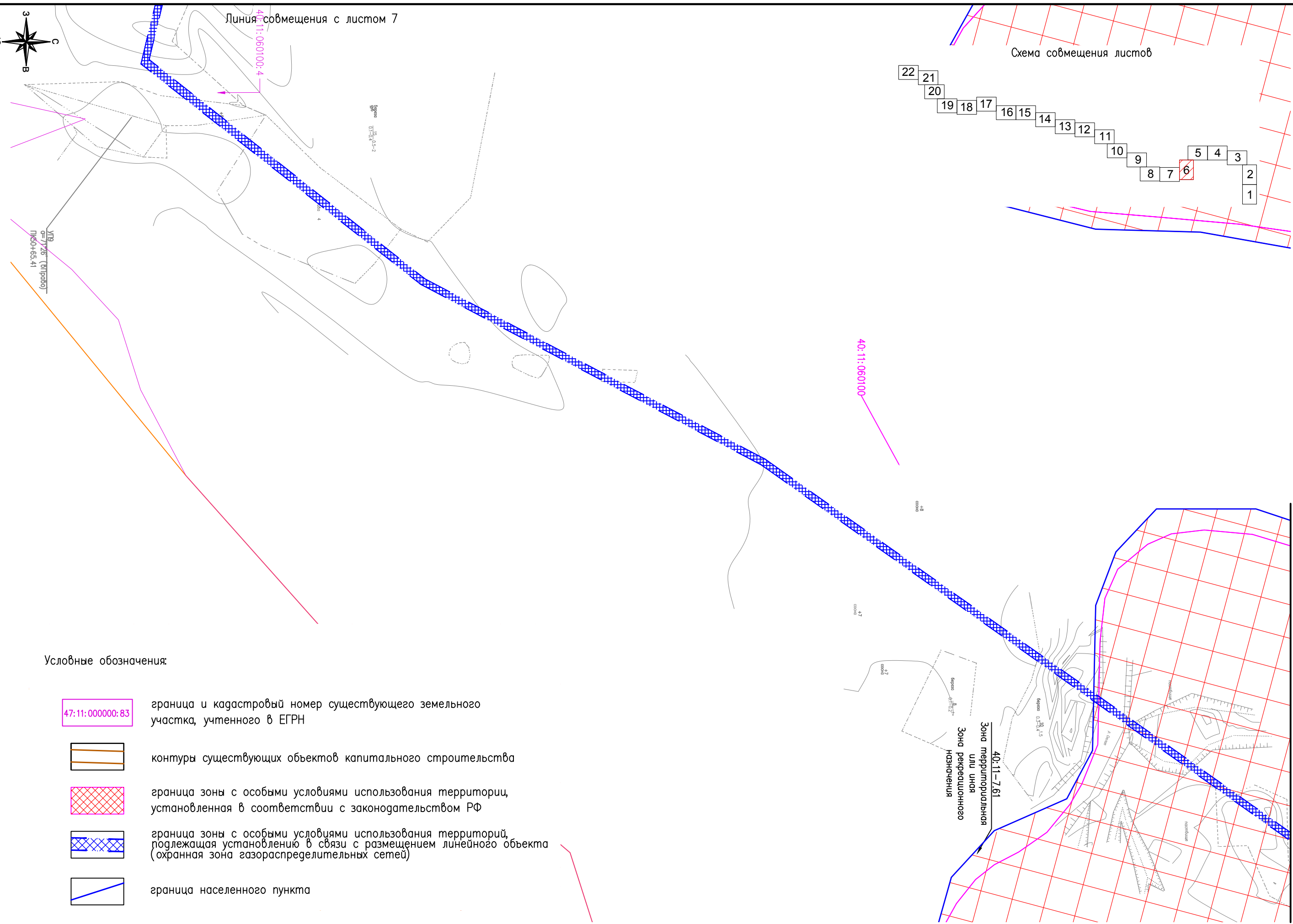
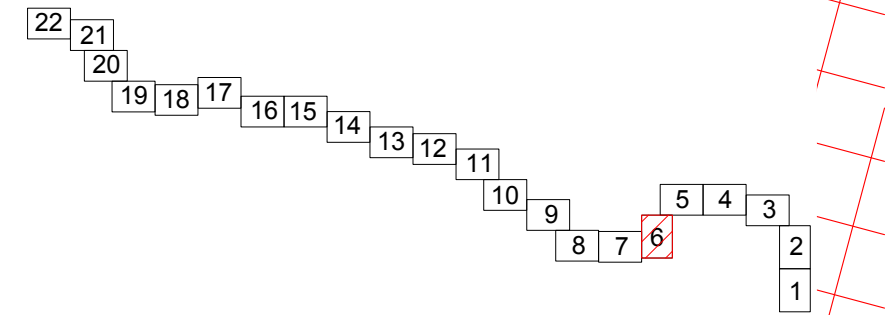
Изм.	Кол.уч.	Лист	№ док.	Подпись	Дата

14948.ПМТ3 – Г.1

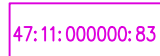






Линия совмещения с листом 7

Схема совмещения листов



Условные обозначения:

-  граница и кадастровый номер существующего земельного участка, учтенного в ЕГРН
-  контуры существующих объектов капитального строительства
-  граница зоны с особыми условиями использования территории, установленная в соответствии с законодательством РФ
-  граница зоны с особыми условиями использования территорий, подлежащая установлению в связи с размещением линейного объекта (охранная зона газораспределительных сетей)
-  граница населенного пункта

Согласовано:	
Инв. N подл.	Подп. и дата
Взам. инв. N	Подп. и дата

Изм.	Кол.уч.	Лист	№ док.	Подпись	Дата

14948.ПМТ3 – Г.1

Формат А3

Лист
6

Линия совмещения с листом 5

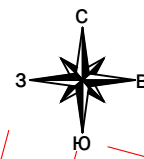
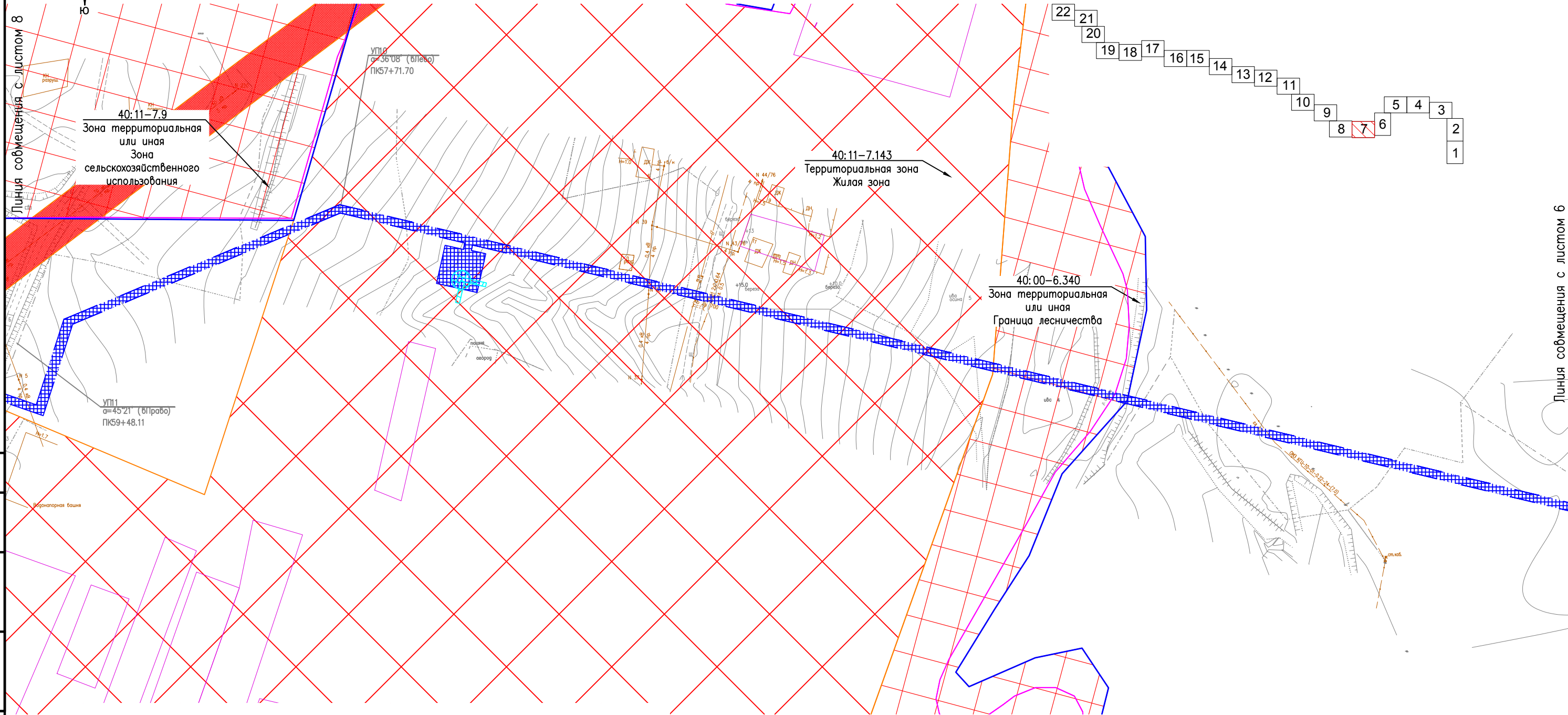
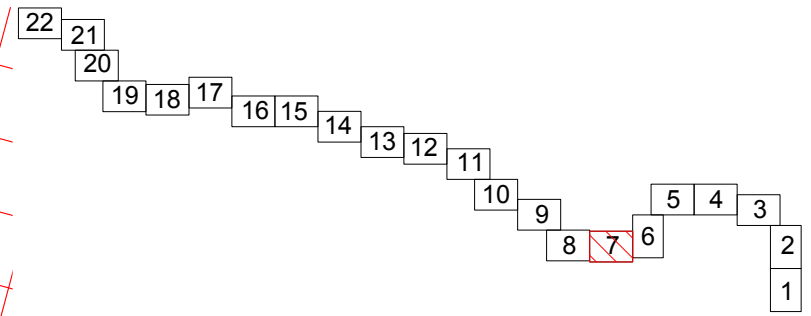
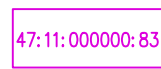



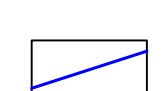


Схема совмещения листов



Согласовано:	
Взам. инб. N	
Подп. и дата	
Инб. N подл.	

Условные обозначения:

-  граница и кадастровый номер существующего земельного участка, учтенного в ЕГРН (47:11:000000:83)
-  контуры существующих объектов капитального строительства
-  граница зоны с особыми условиями использования территории, установленная в соответствии с законодательством РФ
-  граница зоны с особыми условиями использования территорий, подлежащая установлению в связи с размещением линейного объекта (охранная зона газораспределительных сетей)
-  граница населенного пункта

Изм.	Кол.уч.	Лист	№ док.	Подпись	Дата

14948. ППТ1 – Г.2

Формат А3

Лист
7

Линия совмещения с листом 9

Линия совмещения с листом 7

40:11:000000:74

УП 12
69126 (Шлебо)
ПН 59+72.17

40:11-2.47
Охранная зона ВЛ-10кВ
№4 ПС Бетлица,
(Калужская область,
Куйбышевский район)

40:11:111800:96

40:11-7.143
Территориальная зона
Жилая зона

Условные обозначения:

47:11:000000:83

граница и кадастровый номер существующего земельного участка, учтенного в ЕГРН



контуры существующих объектов капитального строительства



граница зоны с особыми условиями использования территории, установленная в соответствии с законодательством РФ



граница зоны с особыми условиями использования территорий, подлежащая установлению в связи с размещением линейного объекта (охранная зона газораспределительных сетей)



граница населенного пункта

Согласовано:

Взам. инб. N

Подп. и дата

Инб. N подл.

Изм. Кол.уч. Лист. N док. Подпись Дата

14948.ППТ1 - Г.2

Лист

8

Формат А3

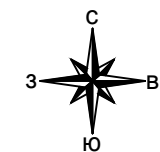
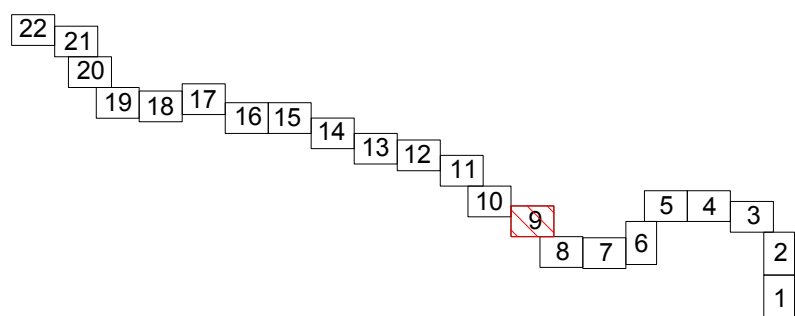


Схема совмещения листов





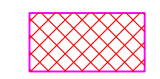
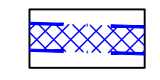

Линия совмещения с листом 10

Линия совмещения с листом 8

40:11-2.47
Охранная зона ВЛ-10кВ
№4 ПС Бетлица,
(Калужская область,
Куйбышевский район)

УП17
σ=0.25 (ВЛ(рабо))
ПК73+94.08

Условные обозначения:

-  47:11:000000:83 граница и кадастровый номер существующего земельного участка, учтенного в ЕГРН
-  контуры существующих объектов капитального строительства
-  граница зоны с особыми условиями использования территории, установленная в соответствии с законодательством РФ
-  граница зоны с особыми условиями использования территорий, подлежащая установлению в связи с размещением линейного объекта (охранная зона газораспределительных сетей)
-  граница населенного пункта

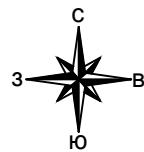
Согласовано:	
Взам. инб. N	
Подп. и дата	
Инб. N подл.	

Изм.	Кол.уч.	Лист	№ док.	Подпись	Дата

14948.ППТ1 - Г.2

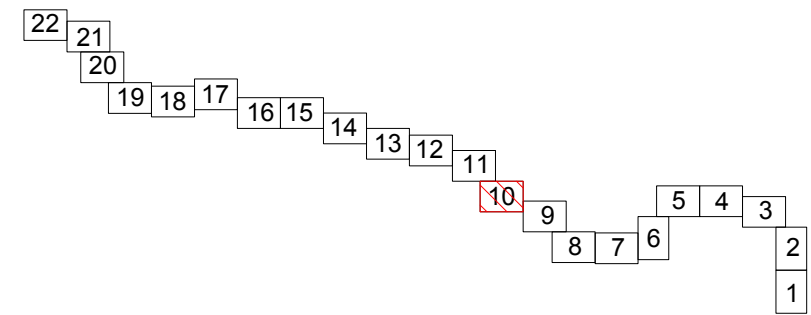
Лист
9

Формат А3



Линия совмещения с листом 11

Схема совмещения листов








4

40:00-6.340
Зона территориальная
или иная
Граница лесничества

УП19
0=89°03' (Вправо)
ПК83+92.23

40:11-2.47
Охранная зона ВЛ-10кВ
№4 ПС Бетлица,
(Калужская область,
Куйбышевский район)

Условные обозначения:

-  47:11:000000:83 граница и кадастровый номер существующего земельного участка, учтенного в ЕГРН
-  контуры существующих объектов капитального строительства
-  граница зоны с особыми условиями использования территории, установленная в соответствии с законодательством РФ
-  граница зоны с особыми условиями использования территорий, подлежащая установлению в связи с размещением линейного объекта (охранная зона газораспределительных сетей)
-  граница населенного пункта

Согласовано:	
Взам. инб. N	
Подп. и дата	
Инб. N подл.	

Линия совмещения с листом 9

Изм.	Кол.уч.	Лист	Н.док.	Подпись	Дата

14948.ППТ1 - Г.2

Формат А3

Лист
10

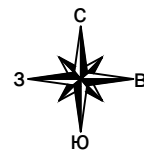
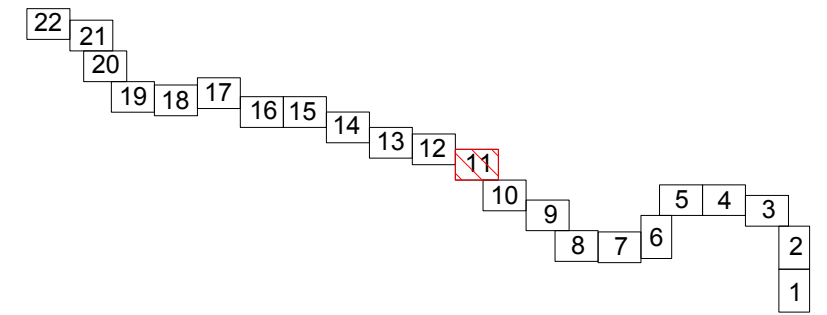
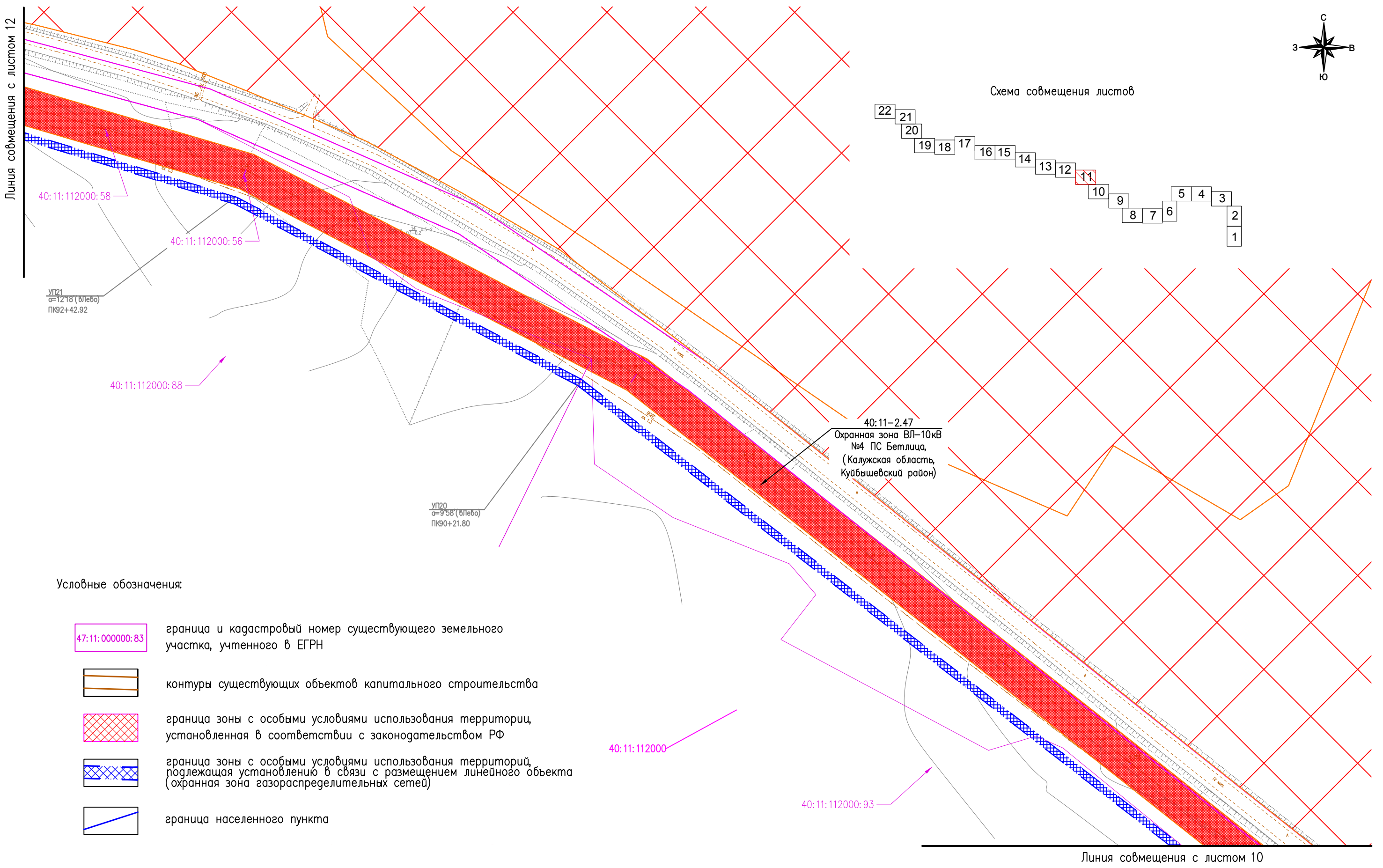


Схема совмещения листов



Линия совмещения с листом 12

Линия совмещения с листом 10



Условные обозначения:

- 47:11:000000:83 граница и кадастровый номер существующего земельного участка, учтенного в ЕГРН
- контуры существующих объектов капитального строительства
- граница зоны с особыми условиями использования территории, установленная в соответствии с законодательством РФ
- граница зоны с особыми условиями использования территорий, подлежащая установлению в связи с размещением линейного объекта (охранная зона газораспределительных сетей)
- граница населенного пункта

40:11-2.47
Охранная зона ВЛ-10кВ
№4 ПС Бетлица,
(Калужская область,
Кубышевский район)

УП21
σ=12.18 (Влево)
ПК92+42.92

УП20
σ=9.58 (Влево)
ПК90+21.80

40:11:112000:88

40:11:112000

40:11:112000:93

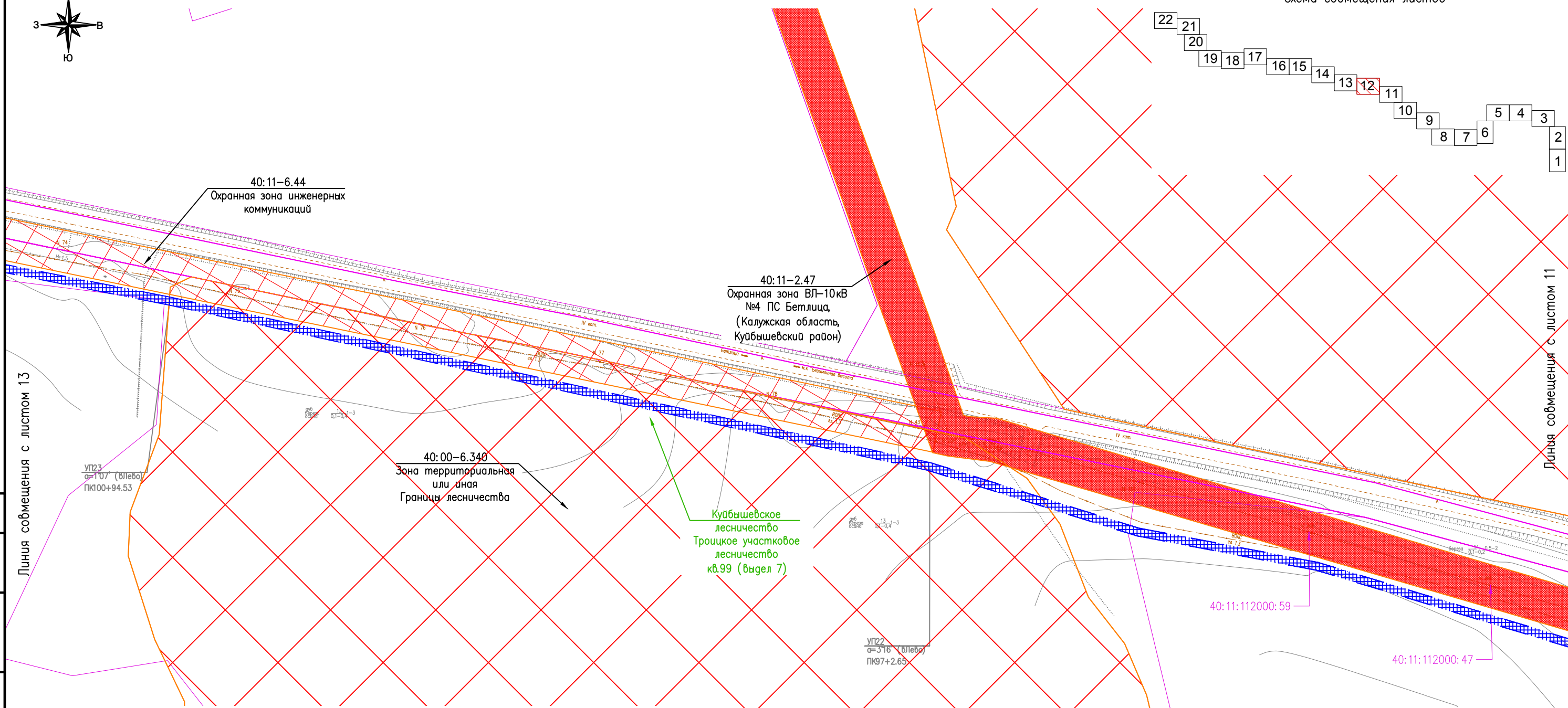
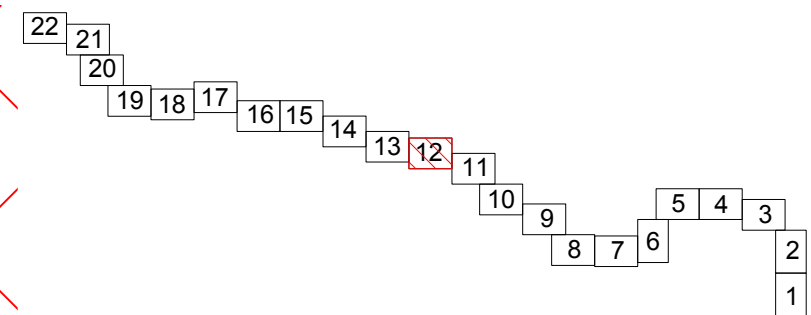
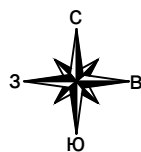
Согласовано:				
Взам. инб. N				
Подп. и дата				
Инб. N подл.				

Изм.	Кол.уч.	Лист	№ док.	Подпись	Дата

14948.ППТ1 – Г.2

Формат А3

Лист
11



Инв. N подл.	Подп. и дата	Взам. инв. N	Согласовано:

Условные обозначения:

- 47:11:000000:83 граница и кадастровый номер существующего земельного участка, учтенного в ЕГРН
- контуры существующих объектов капитального строительства
- граница зоны с особыми условиями использования территории, установленная в соответствии с законодательством РФ
- граница зоны с особыми условиями использования территорий, подлежащая установлению в связи с размещением линейного объекта (охранная зона газораспределительных сетей)
- граница населенного пункта

Изм.	Кол.уч.	Лист	№ док.	Подпись	Дата

14948.ППТ1 – Г.2

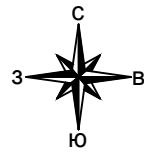
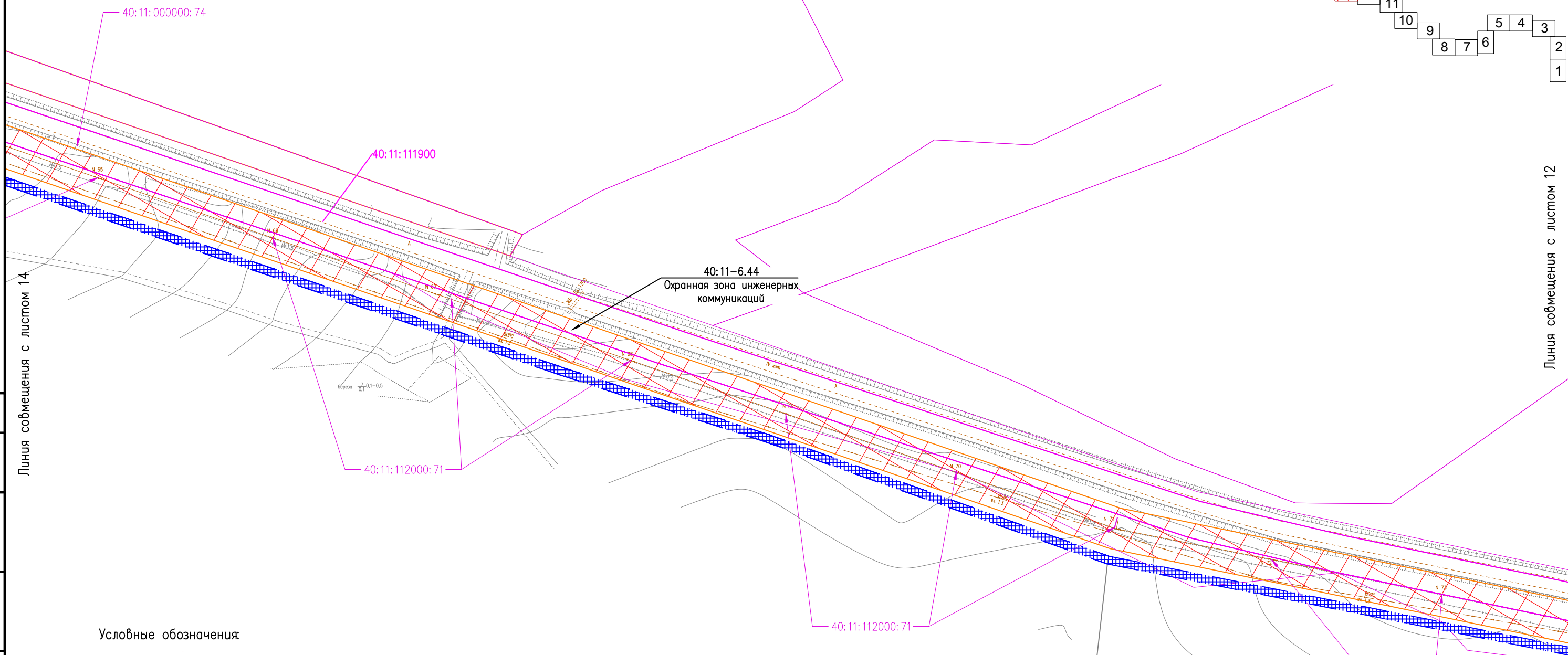
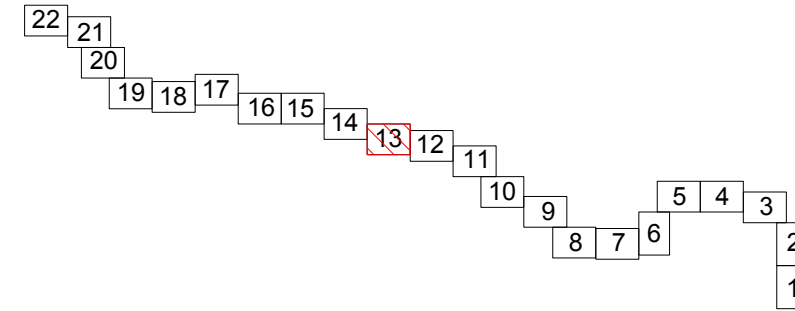


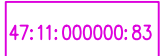




Схема совмещения листов



Линия совмещения с листом 14

Линия совмещения с листом 12

Условные обозначения:

-  47:11:000000:83 граница и кадастровый номер существующего земельного участка, учтенного в ЕГРН
-  контуры существующих объектов капитального строительства
-  граница зоны с особыми условиями использования территории, установленная в соответствии с законодательством РФ
-  граница зоны с особыми условиями использования территорий, подлежащая установлению в связи с размещением линейного объекта (охранная зона газораспределительных сетей)
-  граница населенного пункта

Согласовано:	
Взам. инб. N	
Подп. и дата	
Инб. N подл.	

Изм.	Кол.уч.	Лист	№ док.	Подпись	Дата

14948.ППТ1 – Г.2

Лист
13

Формат А3

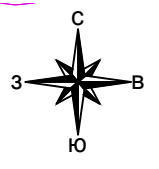
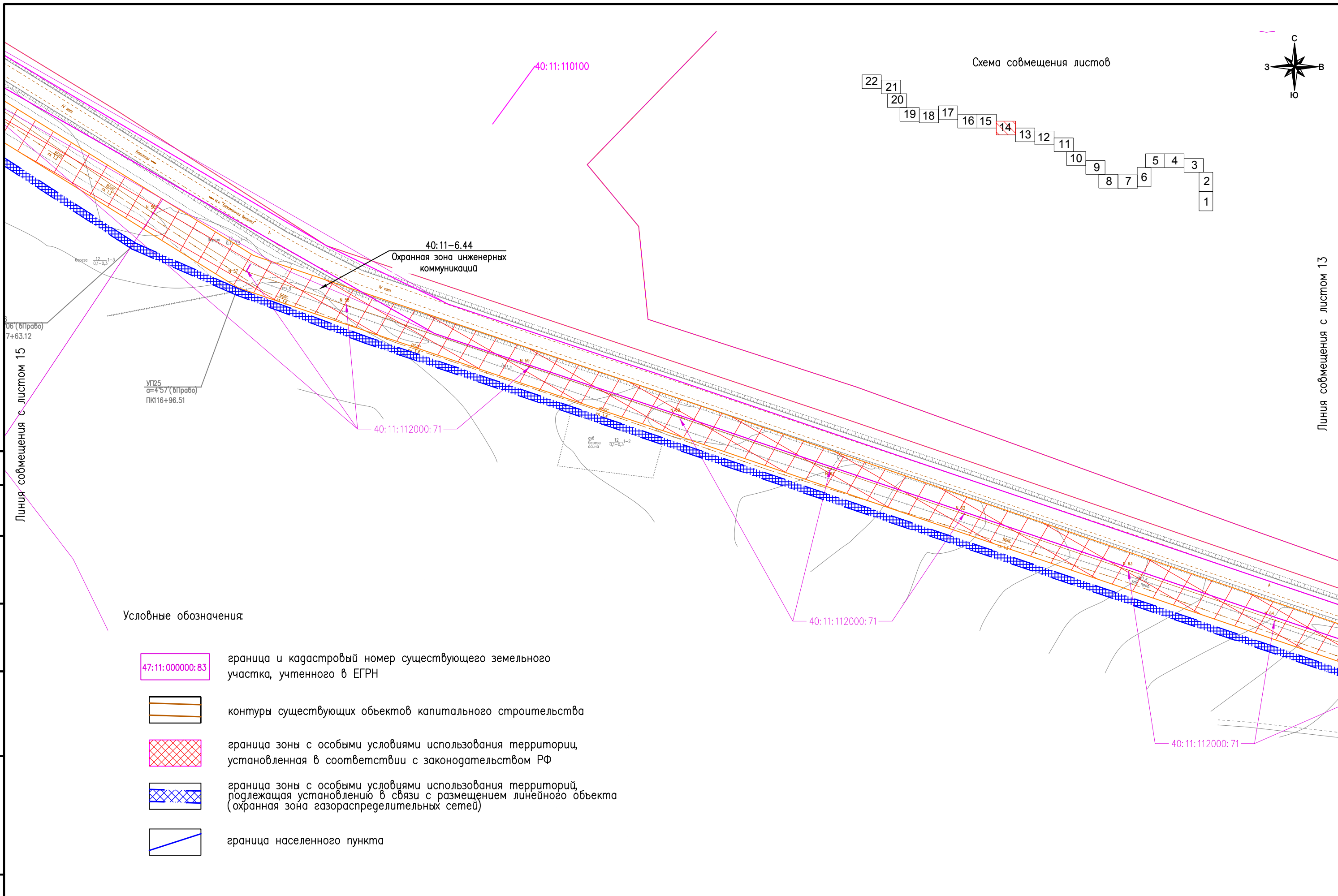
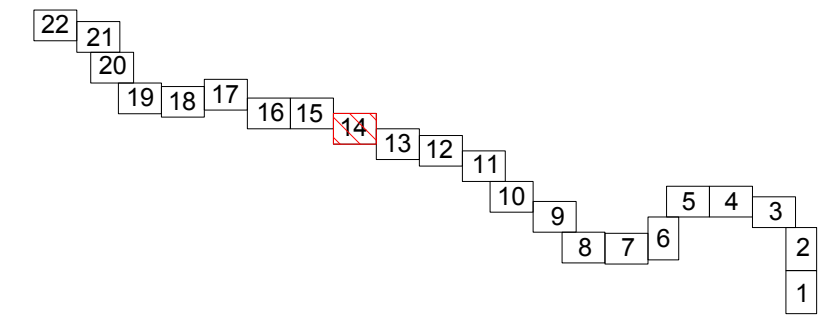


Схема совмещения листов



- 47:11:000000:83 граница и кадастровый номер существующего земельного участка, учтенного в ЕГРН
- контуры существующих объектов капитального строительства
- граница зоны с особыми условиями использования территории, установленная в соответствии с законодательством РФ
- граница зоны с особыми условиями использования территорий, подлежащая установлению в связи с размещением линейного объекта (охранная зона газораспределительных сетей)
- граница населенного пункта

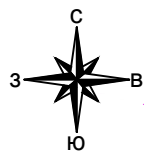
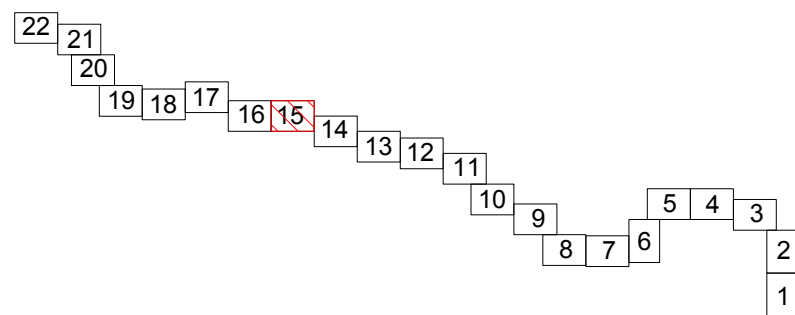
Инв. N подл.	Подп. и дата	Взам. инв. N	Согласовано:

Изм.	Кол.уч.	Лист	№ док.	Подпись	Дата

14948.ППТ1 – Г.2

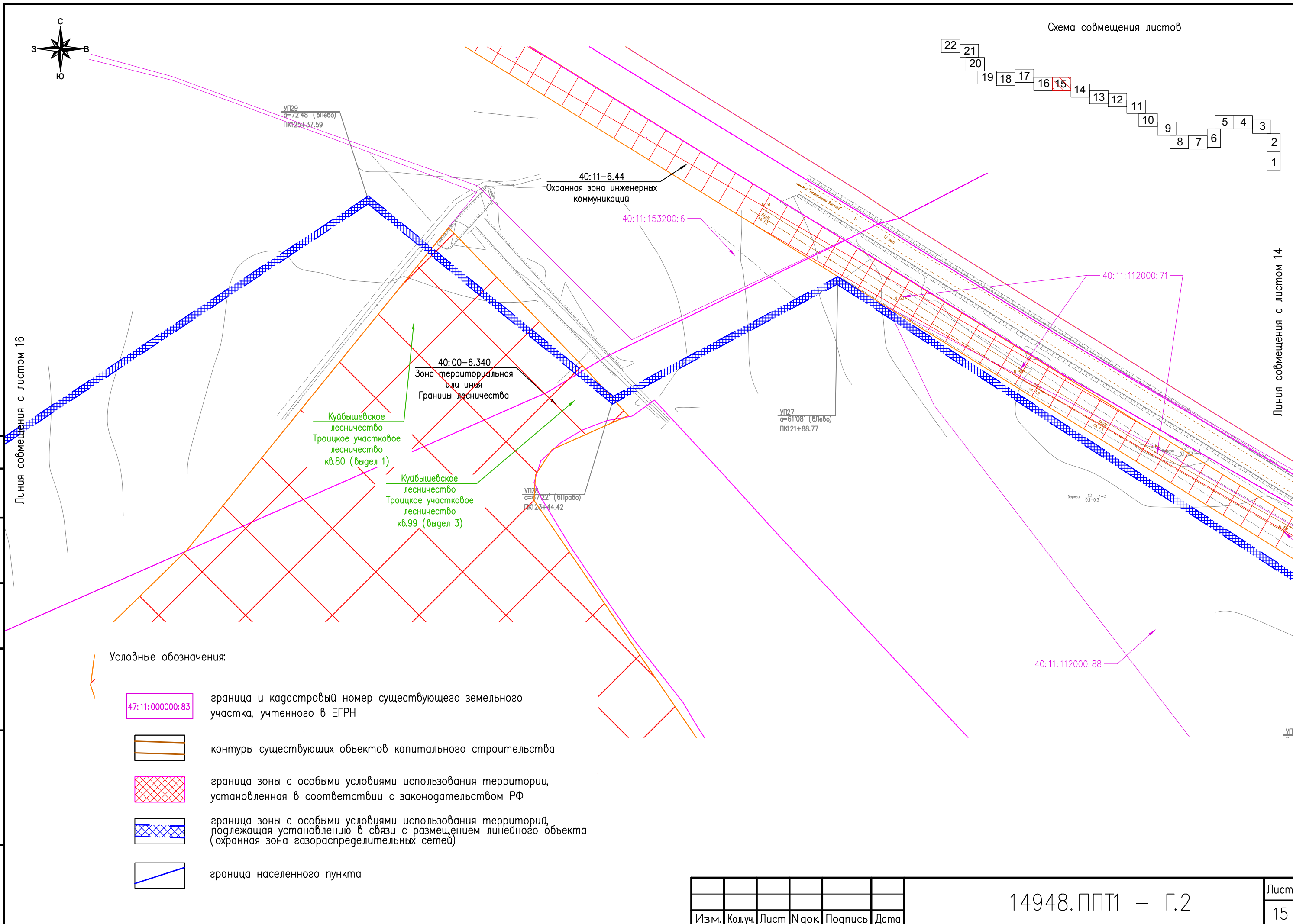
Формат А3

Линия совмещения с листом 13



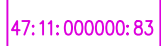




Линия совмещения с листом 16

Линия совмещения с листом 14




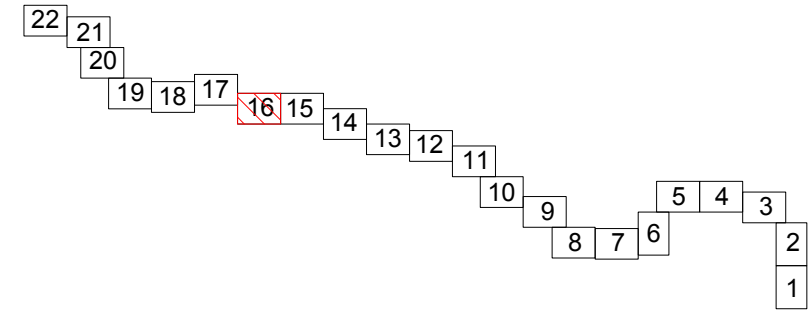
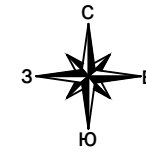
Инв. N подл.	Подп. и дата	Взам. инв. N	Согласовано:

Условные обозначения:

-  47:11:000000:83 граница и кадастровый номер существующего земельного участка, учтенного в ЕГРН
-  контуры существующих объектов капитального строительства
-  граница зоны с особыми условиями использования территории, установленная в соответствии с законодательством РФ
-  граница зоны с особыми условиями использования территорий, подлежащая установлению в связи с размещением линейного объекта (охранная зона газораспределительных сетей)
-  граница населенного пункта

Изм.	Кол.уч.	Лист	№ док.	Подпись	Дата

14948.ППТ1 – Г.2



Согласовано:	
Инв. N подл.	Взам. инв. N
Подп. и дата	

Условные обозначения:

- 47:11:000000:83 граница и кадастровый номер существующего земельного участка, учтенного в ЕГРН
- контуры существующих объектов капитального строительства
- граница зоны с особыми условиями использования территории, установленная в соответствии с законодательством РФ
- граница зоны с особыми условиями использования территорий, подлежащая установлению в связи с размещением линейного объекта (охранная зона газораспределительных сетей)
- граница населенного пункта

Изм.	Кол.уч.	Лист	№ док.	Подпись	Дата

14948.ППТ1 – Г.2

Лист

16

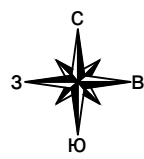
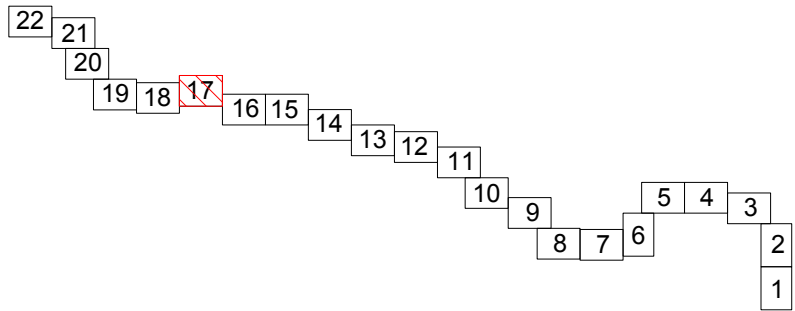
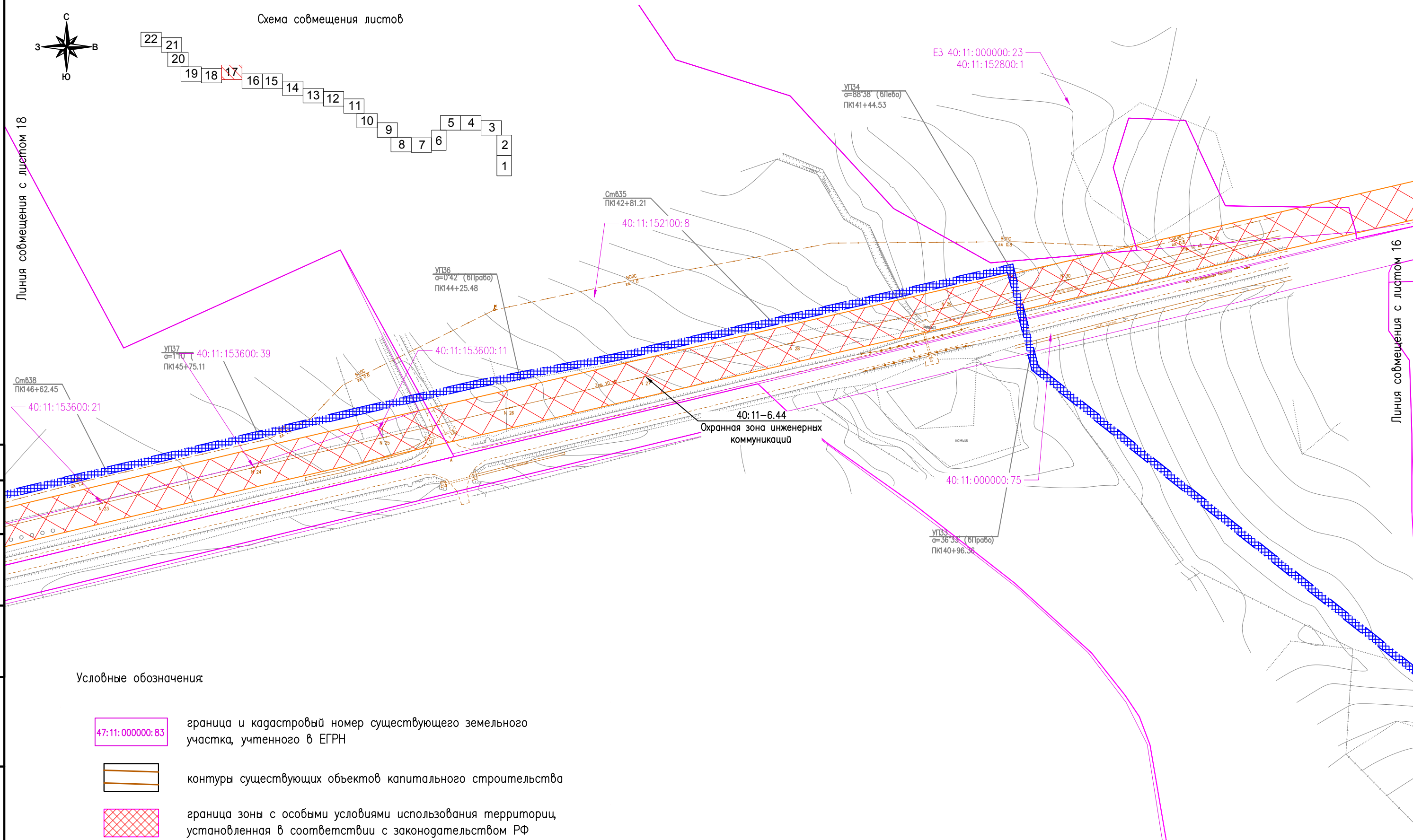


Схема совмещения листов

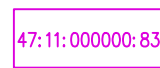


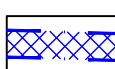



Линия совмещения с листом 18

Линия совмещения с листом 16



Условные обозначения:

-  47:11:000000:83 граница и кадастровый номер существующего земельного участка, учтенного в ЕГРН
-  контуры существующих объектов капитального строительства
-  граница зоны с особыми условиями использования территории, установленная в соответствии с законодательством РФ
-  граница зоны с особыми условиями использования территорий, подлежащая установлению в связи с размещением линейного объекта (охранная зона газораспределительных сетей)
-  граница населенного пункта

Согласовано:	
Взам. инб. N	
Подп. и дата	
Инб. N подл.	

Изм.	Кол.уч.	Лист	№ док.	Подпись	Дата

14948.ППТ1 – Г.2

Формат А3

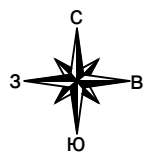
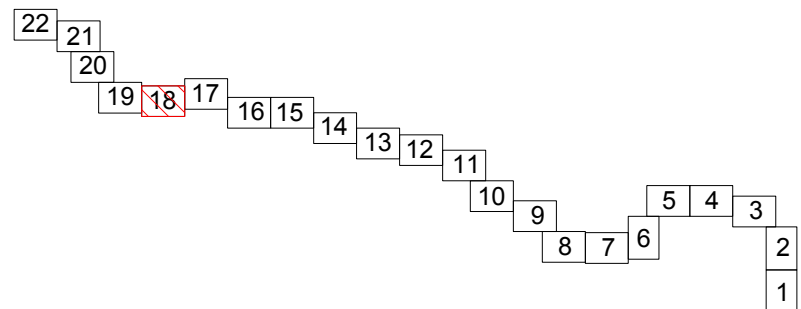
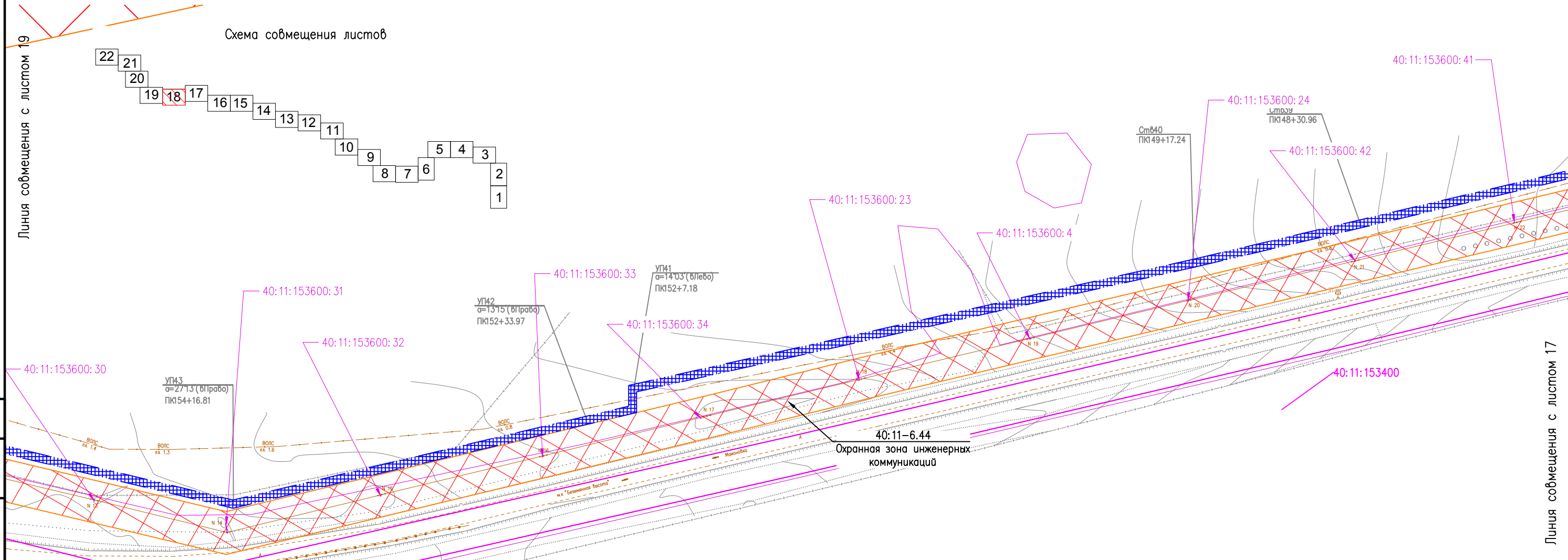




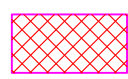
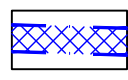

Схема совмещения листов



Линия совмещения с листом 19

Линия совмещения с листом 17



-  47:11:000000:83 граница и кадастровый номер существующего земельного участка, учтенного в ЕГРН
-  контуры существующих объектов капитального строительства
-  граница зоны с особыми условиями использования территории, установленная в соответствии с законодательством РФ
-  граница зоны с особыми условиями использования территорий, подлежащая установлению в связи с размещением линейного объекта (охранная зона газораспределительных сетей)
-  граница населенного пункта

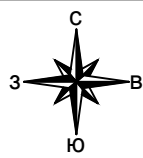
Инв. N подл. | Подп. и дата | Взам. инв. N | Согласовано:

Изм.	Кол.уч.	Лист	№ док.	Подпись	Дата

14948.ППТ1 – Г.2

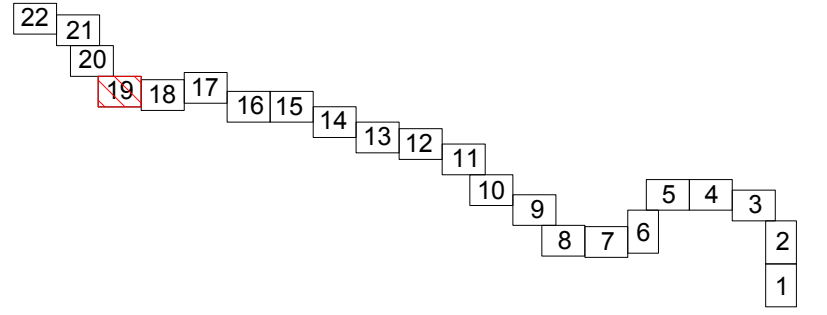
Лист
18

Формат А3



Линия совмещения с листом 20

Схема совмещения листов



Линия совмещения с листом 18

40:11:153600:2

40:11-6.44
Охранная зона инженерных коммуникаций

40:11:153600:27

40:11:153600:28
ВЕНА
ПК56+46.82

40:11:153600:29

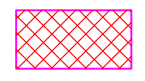
Условные обозначения:

47:11:000000:83

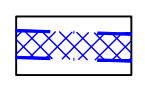
граница и кадастровый номер существующего земельного участка, учтенного в ЕГРН




контуры существующих объектов капитального строительства



граница зоны с особыми условиями использования территории, установленная в соответствии с законодательством РФ



граница зоны с особыми условиями использования территорий, подлежащая установлению в связи с размещением линейного объекта (охранная зона газораспределительных сетей)



граница населенного пункта

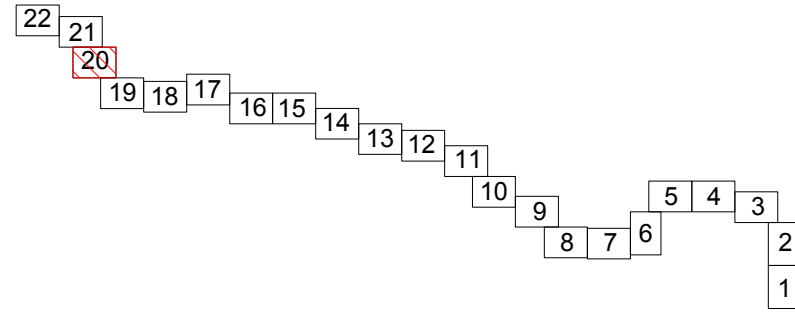

Согласовано:	
Взам. инб. N	
Подп. и дата	
Инб. N подл.	

Изм.	Кол.уч.	Лист	№ док.	Подпись	Дата

14948.ППП1 - Г.2

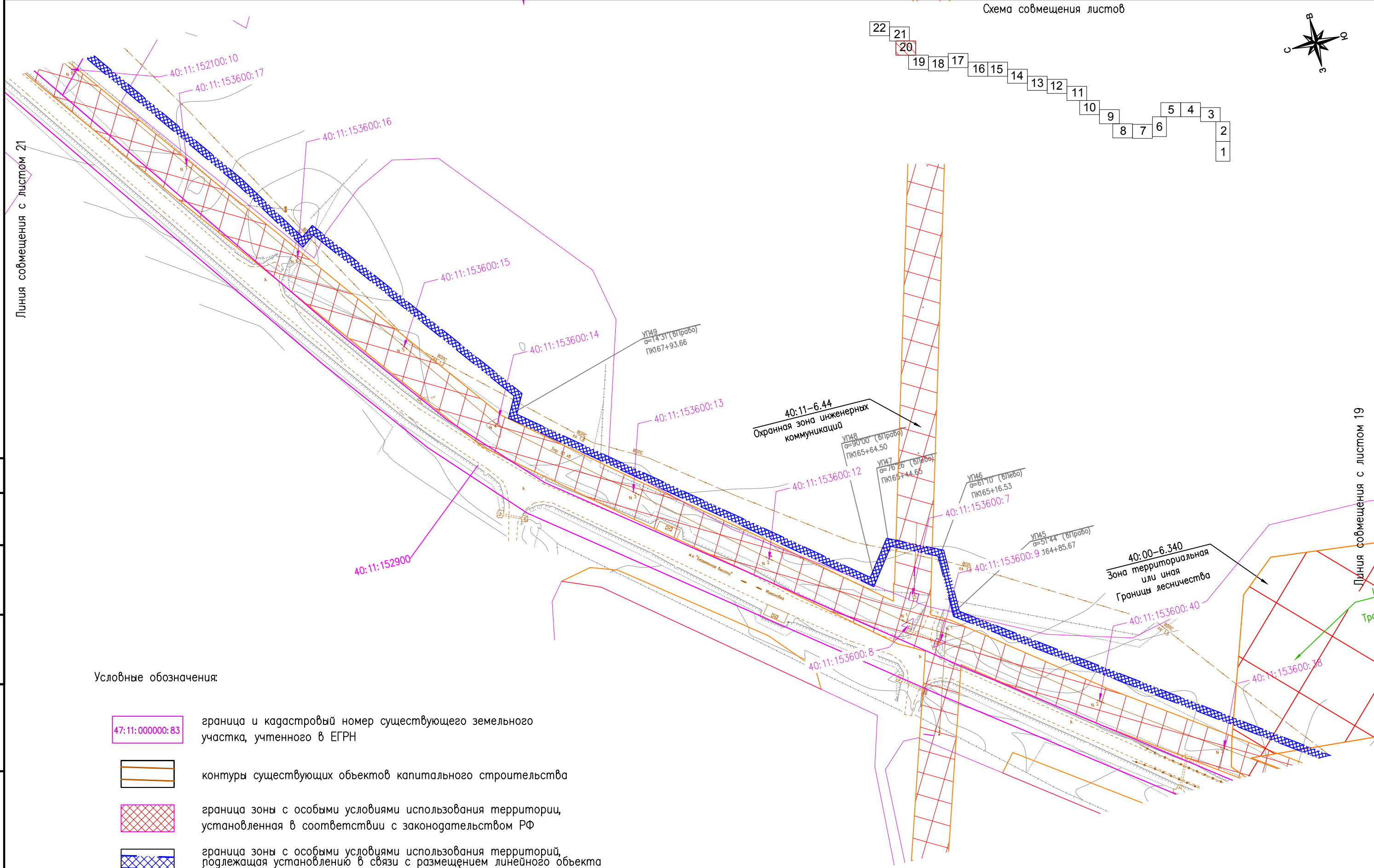
Лист
19

Формат А3








Линия совмещения с листом 21

Линия совмещения с листом 19



Согласовано:	
Взам. инб. N	
Подп. и дата	
Инб. N подл.	

Условные обозначения:

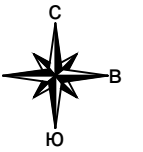
-  47:11:000000:83 граница и кадастровый номер существующего земельного участка, учтенного в ЕГРН
-  контуры существующих объектов капитального строительства
-  граница зоны с особыми условиями использования территории, установленная в соответствии с законодательством РФ
-  граница зоны с особыми условиями использования территорий, подлежащая установлению в связи с размещением линейного объекта (охранная зона газораспределительных сетей)
-  граница населенного пункта

Изм.	Кол.уч.	Лист	№ док.	Подпись	Дата

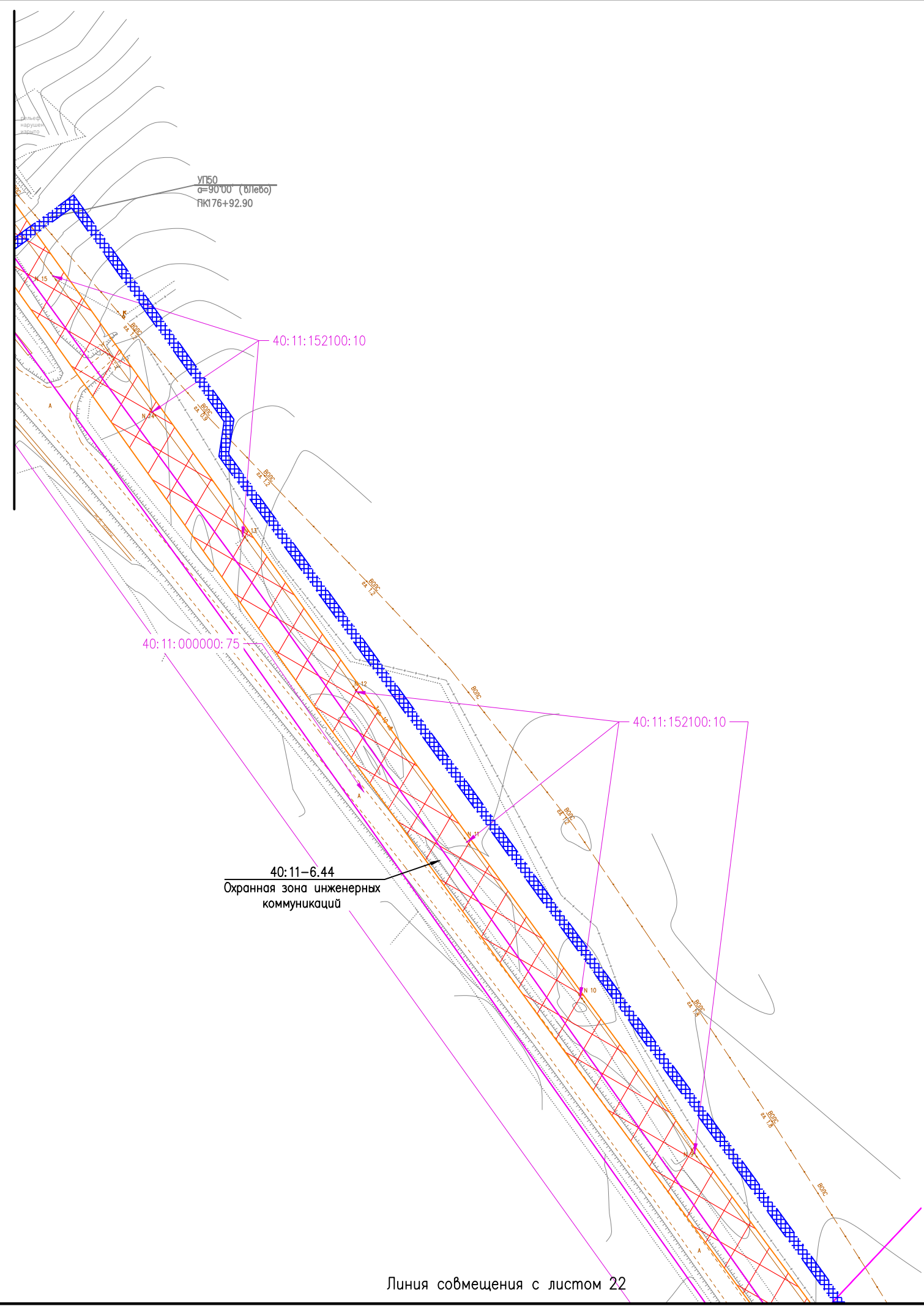
14948. ППТ1 – Г.2

Лист
20

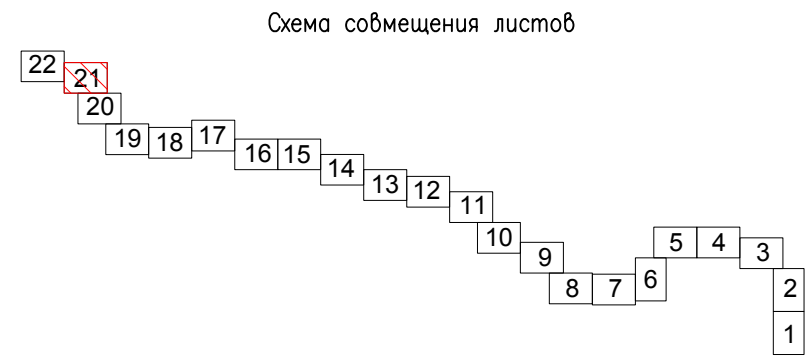
Формат А3



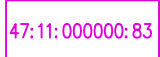

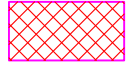


Линия совмещения с листом 20



Линия совмещения с листом 22



Условные обозначения:

-  граница и кадастровый номер существующего земельного участка, учтенного в ЕГРН
-  контуры существующих объектов капитального строительства
-  граница зоны с особыми условиями использования территории, установленная в соответствии с законодательством РФ
-  граница зоны с особыми условиями использования территорий, подлежащая установлению в связи с размещением линейного объекта (охранная зона газораспределительных сетей)
-  граница населенного пункта

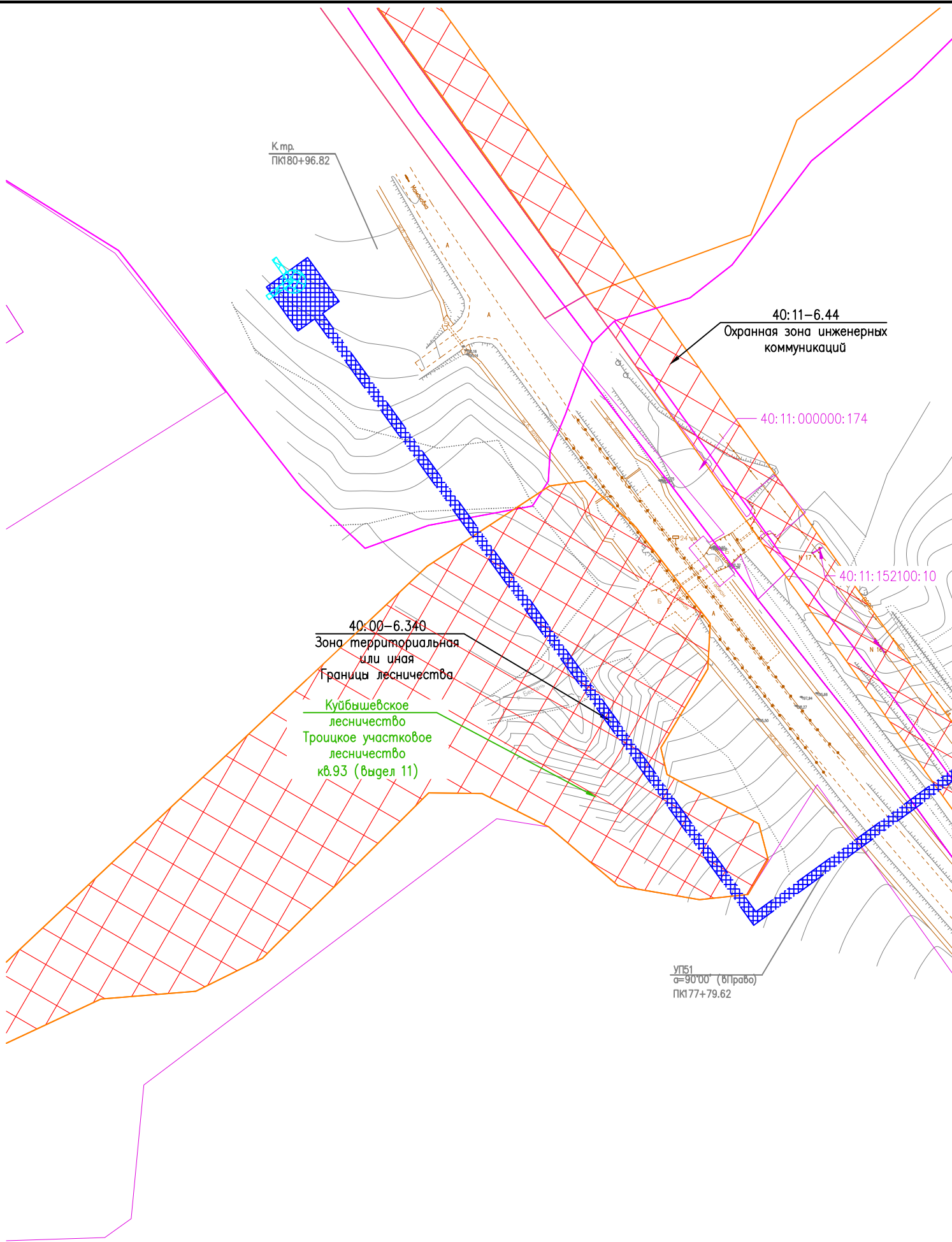
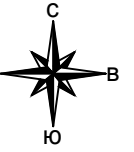
Согласовано:			
Инв. N подл.	Подп. и дата	Взам. инв. N	

Изм.	Кол.уч.	Лист	№ док.	Подпись	Дата

14948. ППТ1 – Г.2

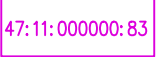




Лист
21

Формат А3



Линия совмещения с листом 21

Условные обозначения:

-  47:11:000000:83 граница и кадастровый номер существующего земельного участка, учтенного в ЕГРН
-  контуры существующих объектов капитального строительства
-  граница зоны с особыми условиями использования территории, установленная в соответствии с законодательством РФ
-  граница зоны с особыми условиями использования территорий, подлежащая установлению в связи с размещением линейного объекта (охранная зона газораспределительных сетей)
-  граница населенного пункта

Инв. N подл.	Подп. и дата	Взам. инв. N	Согласовано:

Изм.	Кол.уч.	Лист	№ док.	Подпись	Дата

14948. ППТ1 – Г.2