

**ДОКУМЕНТАЦИЯ ПО ПЛАНИРОВКЕ ТЕРРИТОРИИ ДЛЯ
РАЗМЕЩЕНИЯ ЛИНЕЙНОГО ОБЪЕКТА**

**«Уличные газопроводы с.Троицкое
Куйбышевского района»**

**ПРОЕКТ ПЛАНИРОВКИ ТЕРРИТОРИИ
МАТЕРИАЛЫ ПО ОБОСНОВАНИЮ**

Том 2

2023

Инд. № подл.	
Подп. и дата	
Взам. инв. №	

**ДОКУМЕНТАЦИЯ ПО ПЛАНИРОВКЕ ТЕРРИТОРИИ ДЛЯ
РАЗМЕЩЕНИЯ ЛИНЕЙНОГО ОБЪЕКТА**

**«Уличные газопроводы с.Троицкое
Куйбышевского района»**

**ПРОЕКТ ПЛАНИРОВКИ ТЕРРИТОРИИ
МАТЕРИАЛЫ ПО ОБОСНОВАНИЮ**

Том 2

Генеральный директор



/ Сварчевская О.Ю. /

2023

Изм. № подл.	Подп. и дата	Взам. инв. №

Номер тома	Обозначение	Наименование	Примечание
1	116/1-2022-ДПТ-ППТ1	Проект планировки территории. Основная (утверждаемая) часть	
2	116/1-2022-ДПТ-ППТ2	Проект планировки территории. Материалы по обоснованию.	
3	116/1-2022-ДПТ-ПМТ1	Проект межевания территории. Основная (утверждаемая) часть	
4	116/1-2022-ДПТ-ПМТ2	Проект межевания территории. Материалы по обоснованию.	

Содержание	


Изм. №	
--------	--

Изд. №	
--------	--

Изд. №	
--------	--

Изд. №	
--------	--


Изм.	Кол. уч.	Лист	№	Подп.	Дата

Гл. инженер	Сергей СЮ		02.23
-------------	-----------	---	-------

116/1-2022-ДПТ-СД

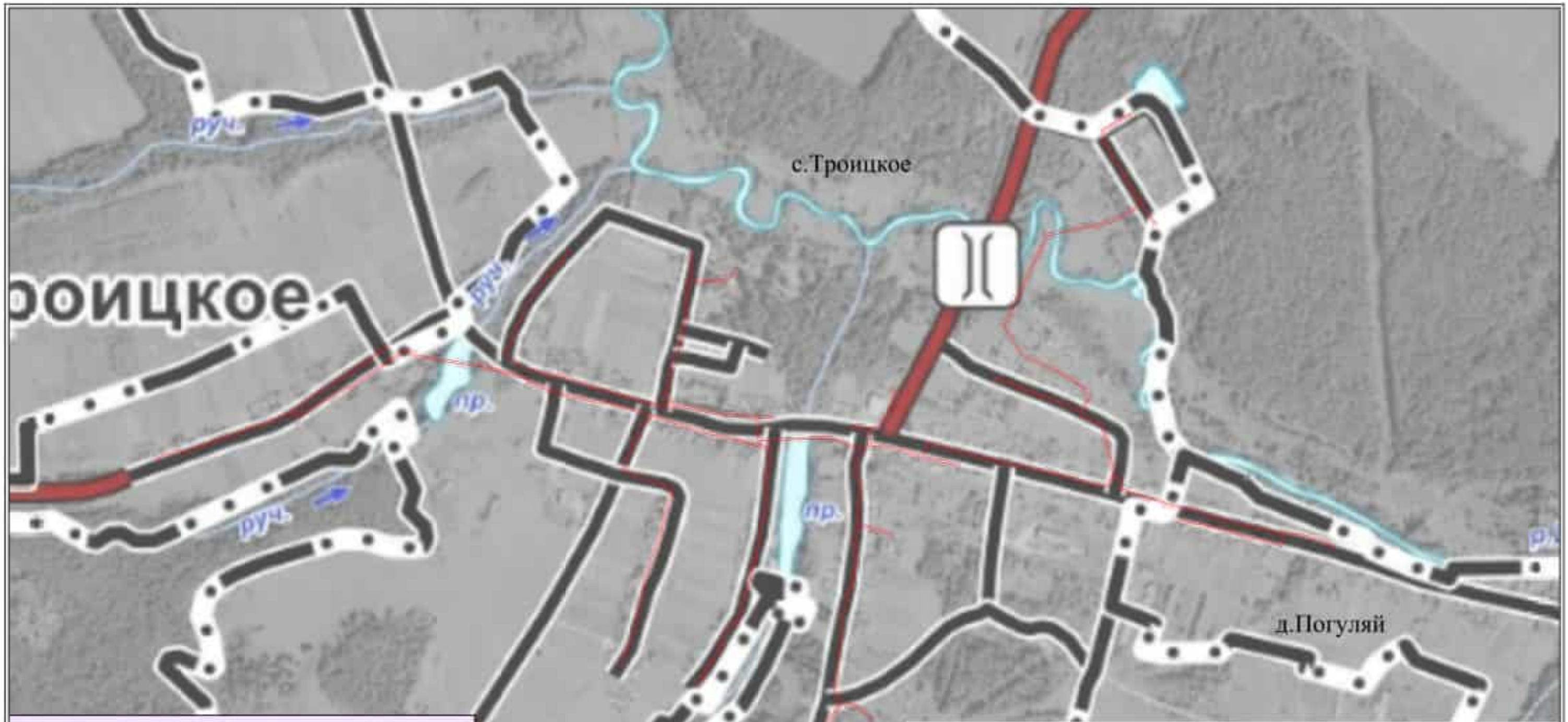
Состав документации по
планировке территории

Стандия	Лист	Листов
II	I	I

 **АТЛАС-КАЛУГА**
Формат А4

Раздел 3 «Материалы по обоснованию проекта планировки территории. Графическая часть»

Инв. № подл.	Подп. и дата	Взам. инв. №



Условные обозначения:

	Граница МО МР "Куйбышевский район"
	Граница МО СП "Село Жерелево"
	Граница населенного пункта
	Поверхностные водные объекты
	Земельный участок, планируемый к переводу из категории "земли сельскохозяйственного назначения" в категорию "земли промышленности и иного специального назначения"

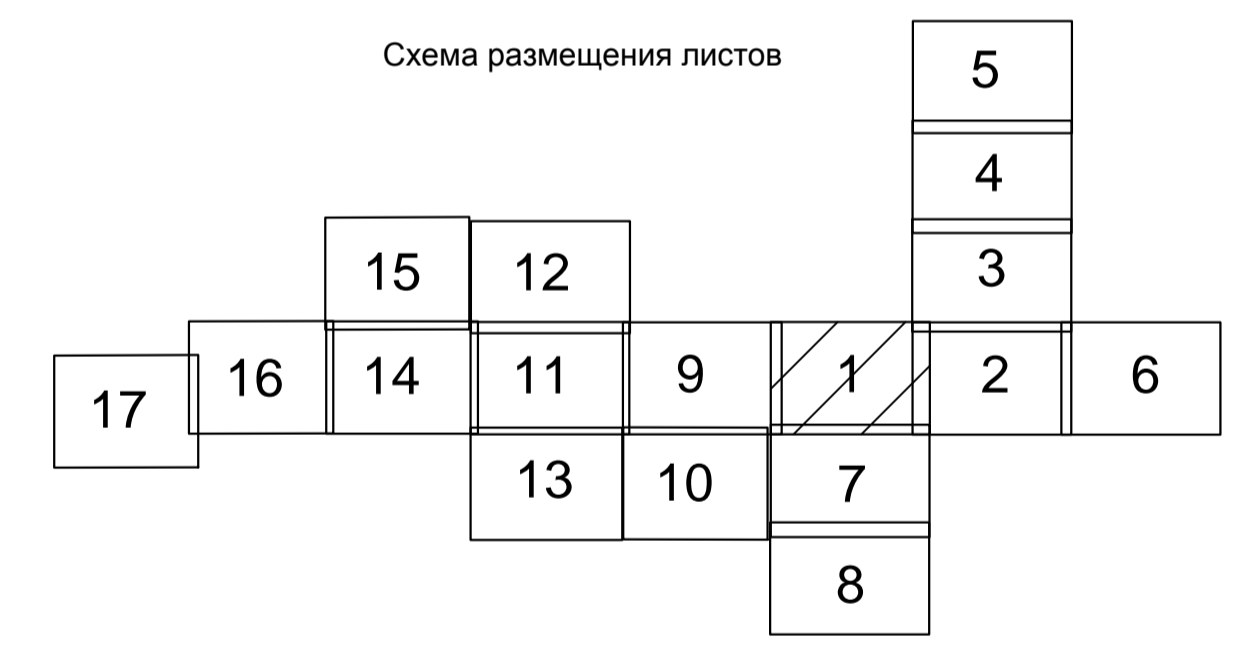
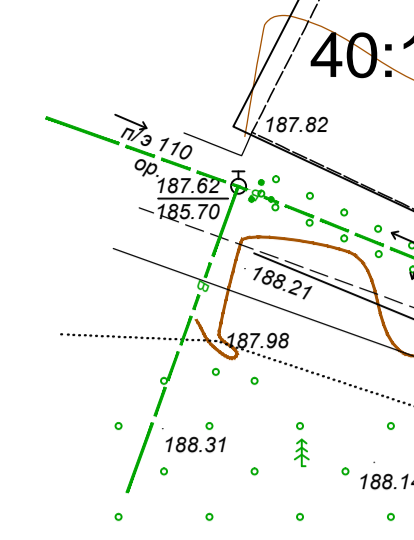
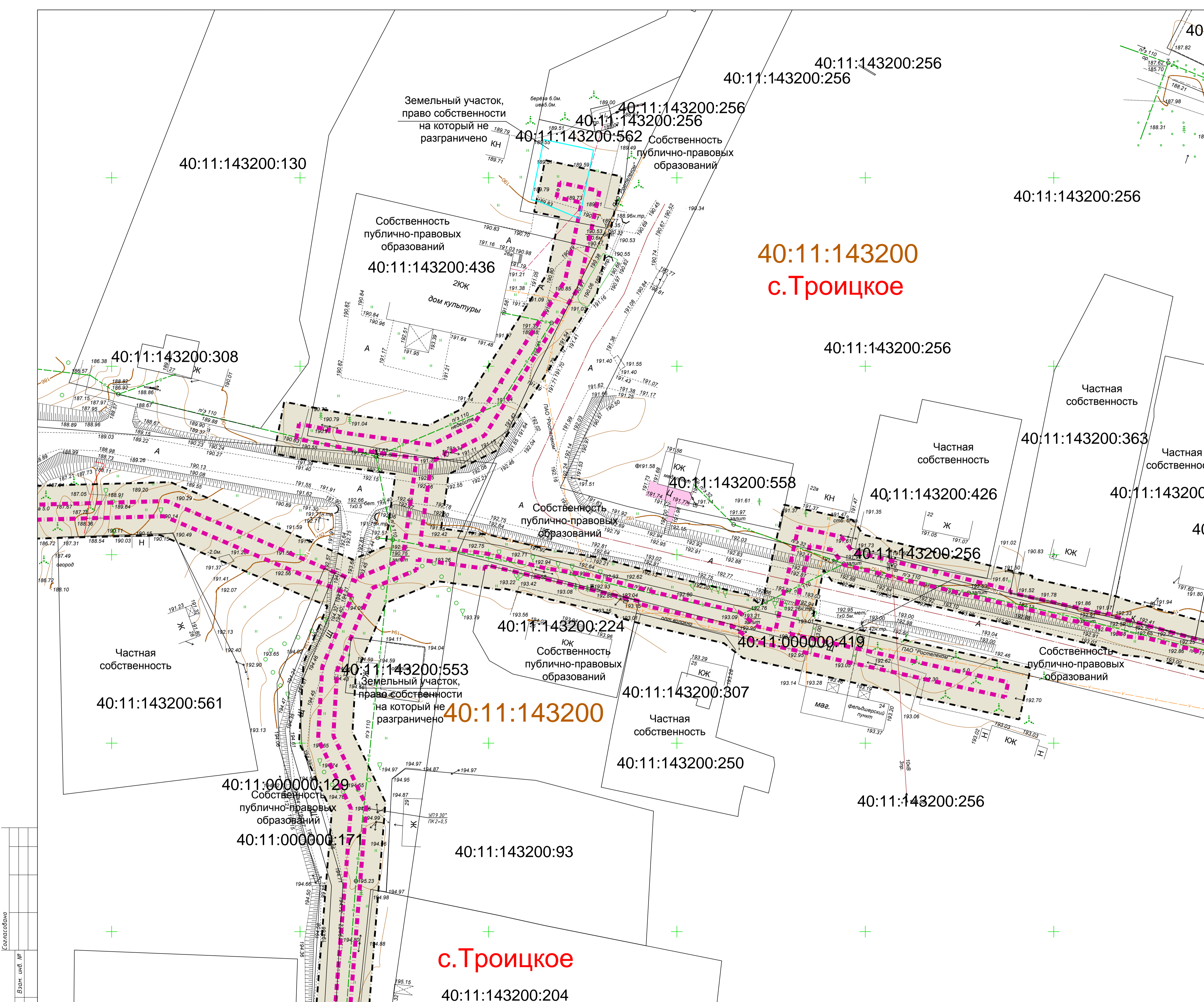
Объекты транспортной инфраструктуры:

	Автомобильные дороги федерального значения
	Автомобильные дороги регионального и межмуниципального значения
	Автомобильные дороги местного значения
	Улицы и проезды в населенных пунктах
	Хозяйственный проезд, скотопрогон
	Мостовое сооружение

Условные обозначения:
 - зона планируемого размещения линейного объекта (планируемый элемент планировочной структуры)
 - границы территории, в отношении которой осуществляется подготовка схемы размещения элементов планировочной структуры

Примечания:
 1 - Объект расположен в границах с.Троицкое и д.Погуляй муниципального образования сельское поселение "Деревня Высокое" Куйбышевского района Калужской области
 2 - Карта-схема выполнена на основании карты: "Карта границ населенных пунктов" генерального плана МО СП "Село Жерелево" МР "Куйбышевский район" Калужской области, утвержденного решением Сельской думы МО СП "Село Жерелево" № 13 от 01.11.2013г. (в ред. № 38 от 17.06.2021г.)

Должность	Ф.И.О.	Подпись	Дата	116/1-2022-ДПТ-ППТ2-1		
				Документация по планировке территории для размещения линейного объекта: «Уличные газопроводы с. Троицкое Куйбышевского района»		
				Проект планировки территории	Страница	Лист
				Материалы по обоснованию	П	1
				Схема расположения элементов планировочной структуры		
				Масштаб 1:7000		
Разработал	Маркель ЛН.		02.23			
Главинженер	Сварчевская О.Ю.		02.23			
Ген.директор	Сварчевская О.Ю.		02.23			



- Условные обозначения**
- границы зоны планируемого размещения линейного объекта
 - граница территории, в отношении которой осуществляется подготовка проекта планировки территории
 - границы населенных пунктов
 - земельные участки, границы которых установлены в соответствии с требованиями государственного кадастра недвижимости, их кадастровые номера
 - границы кадастровых кварталов, их номера
 - границы зон планируемого размещения объектов капитального строительства, установленные ранее утвержденной документацией по планировке территории, в случае планируемого размещения таковых в границах территории, в отношении которой осуществляется подготовка проекта планировки
 - сведения об отнесении к определенной категории земель в границах территории, в отношении которой осуществляется подготовка проекта планировки (земли населенных пунктов)
 - столбы ЛЭП (ВЛ 0,4 кВ)
 - ЛЭП (ВЛ 10 кВ), столбы
 - ЛЭП (ВЛ 35 кВ), столбы
 - водопровод
 - линии связи

Примечания:

- 1 - Чертеж подготовлен по материалам инженерно-геодезических изысканий, выполненных ООО «Архитектурно-геодезическая служба г.Калуги» в 2022 году
- 2 - Система координат - МСК-40 зона 1 Калужская область
- 3 - Система высот - Балтийская, 1977 год
- 4 - Объект расположен в границах с.Троицкое и д.Пагуляй муниципального образования сельское поселение "Село Жерелево" Куйбышевского района Калужской области
- 5 - Границы зон планируемого размещения линейных объектов, подлежащих реконструкции в связи с изменением их местоположения, отсутствуют
- 6 - Границы населенных пунктов отображены в соответствии с картой "Карта границ населенных пунктов" генерального плана МО СП "Село Жерелево" МР "Куйбышевский район" Калужской области, утвержденного решением Сельской думы МО СП "Село Жерелево" от 01.11.2013г. № 13 (в ред. решения от 17.06.2021г. № 38)

7 - Сведения об отнесении к определенной категории земель в границах территории, в отношении которой осуществляется подготовка проекта планировки отражены в соответствии с картой "Карта границ населенных пунктов" генерального плана МО СП "Село Жерелево" МР "Куйбышевский район" Калужской области, утвержденного решением Сельской думы МО СП "Село Жерелево" от 01.11.2013г. № 13 (в ред. решения от 17.06.2021г. № 38)

				116/1-2022-ДПТ-ППТ2-2		
				Документация по планировке территории для размещения линейного объекта: «Уличные газопроводы с. Троицкое Куйбышевского района»		
Изм.	Кол. ч.	Лист	№ док.	Подп.	Дата	
				Проект планировки территории Материалы по обоснованию		
				Стадия	Лист	Листов
				П	1	17
Разработал	Маршель Л.Н.	02.23				
Гл. инженер	Сварчевская О.В.	02.23				
Ген. директор	Сварчевская О.В.	02.23				
				Схема использования территории в период подготовки проекта планировки территории		
				Масштаб 1:500		
				ТЛАС-КАЛУГА		

40:11:143200:256

40:11:143200:153

40:11:143200:227

40:11:143200:242

40:11:143200:256

40:11:143200:363

40:11:143200:147

40:11:143200:176

40:11:143200:256

40:11:143200:256

40:11:000000:427

40:11:143200:240

40:11:143200:243

40:11:000000:419

с.Троицкое 40:11:143200

40:11:143200:241

Схема размещения листов



Условные обозначения

- границы зоны планируемого размещения линейного объекта
- граница территории, в отношении которой осуществляется подготовка проекта планировки территории
- границы населенных пунктов
- земельные участки, границы которых установлены в соответствии с требованиями государственного кадастра недвижимости, их кадастровые номера
- границы кадастровых кварталов, их номера
- границы зон планируемого размещения объектов капитального строительства, установленные ранее утвержденной документацией по планировке территории, в случае планируемого размещения таковых в границах территории, в отношении которой осуществляется подготовка проекта планировки
- сведения об отнесении к определенной категории земель в границах территории, в отношении которой осуществляется подготовка проекта планировки (земли населенных пунктов)
- столбы ЛЭП (ВЛ 0,4 кВ)
- ЛЭП (ВЛ 10 кВ), столбы
- ЛЭП (ВЛ 35 кВ), столбы
- водопровод
- линии связи

Примечания:

- 1 - Чертеж подготовлен по материалам инженерно-геодезических изысканий, выполненных ООО «Архитектурно-геодезическая служба г.Калуги» в 2022 году
- 2 - Система координат - МСК-40 зона 1 Калужская область
- 3 - Система высот - Балтийская, 1977 год
- 4 - Объект расположен в границах с.Троицкое и д.Позуляй муниципального образования сельское поселение "Село Жерелево" Куйбышевского района Калужской области
- 5 - Границы зон планируемого размещения линейных объектов, подлежащих реконструкции в связи с изменением их местоположения, отсутствуют
- 6 - Границы населенных пунктов отображены в соответствии с картой "Карта границ населенных пунктов" генерального плана МО СП "Село Жерелево" МР "Куйбышевский район" Калужской области, утвержденного решением Сельской думы МО СП "Село Жерелево" от 01.11.2013г. № 13 (в ред.решения от 17.06.2021г. № 38)

7 - Сведения об отнесении к определенной категории земель в границах территории, в отношении которой осуществляется подготовка проекта планировки отражены в соответствии с картой "Карта границ населенных пунктов" генерального плана МО СП "Село Жерелево" МР "Куйбышевский район" Калужской области, утвержденного решением Сельской думы МО СП "Село Жерелево" от 01.11.2013г. № 13 (в ред.решения от 17.06.2021г. № 38)

116/1-2022-ДПТ-ППТ2-2

Изм.				Кол.уч.				Лист № док.				Подп.				Дата			
Документация по планировке территории для размещения линейного объекта: «Уличные газопроводы с. Троицкое Куйбышевского района»																			
Проект планировки территории												Стадия		Лист		Листов			
Материалы по обоснованию												П		2		17			
Разработал				Маршель ЛН				02.23											
Гл. инженер				Сварчевская ОВ				02.23											
Ген. директор				Сварчевская ОВ				02.23											
Схема использования территории в период подготовки проекта планировки территории																			
Масштаб 1:500																			

49

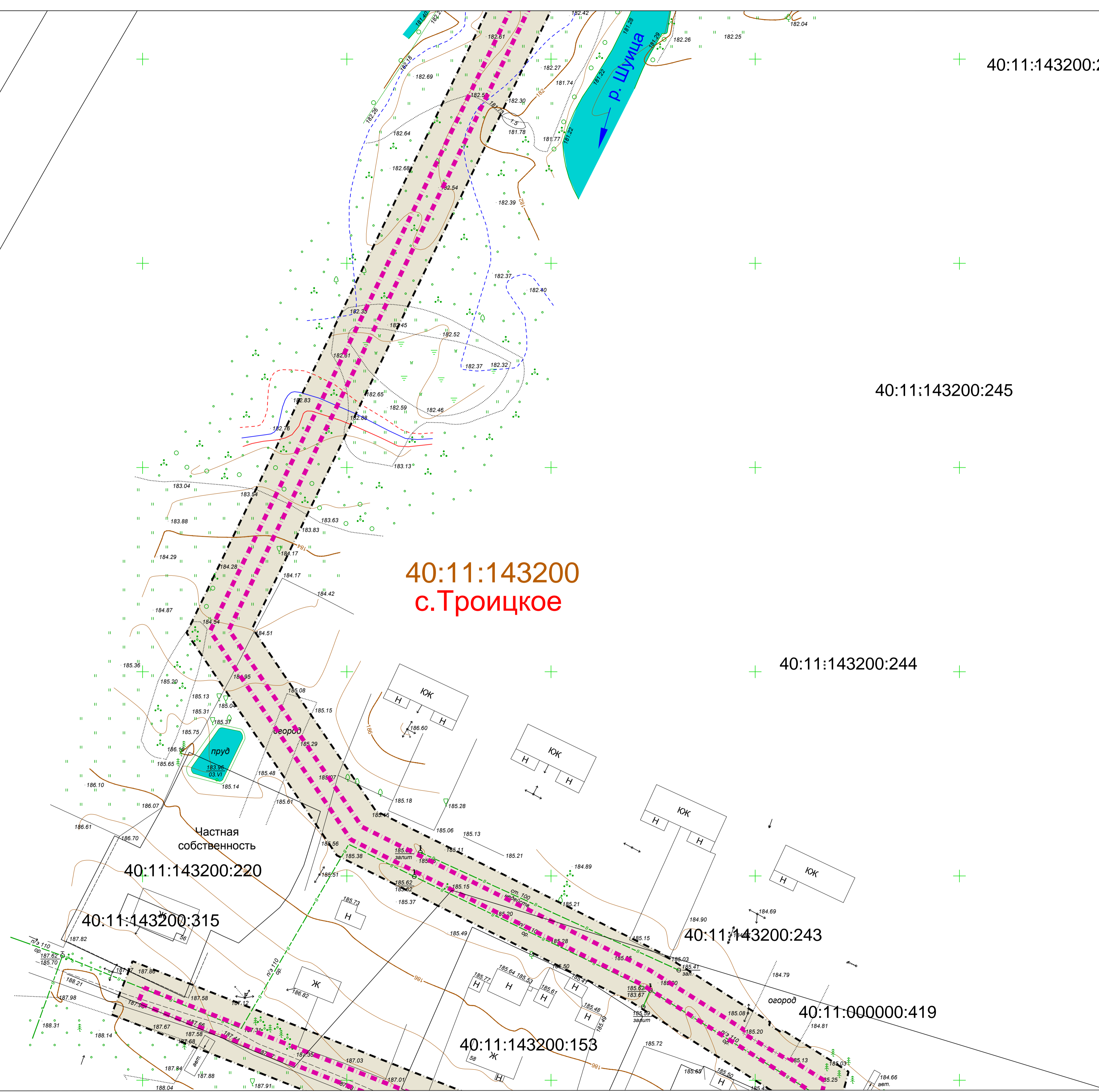
40:11:143200:2

40:11:143200:256

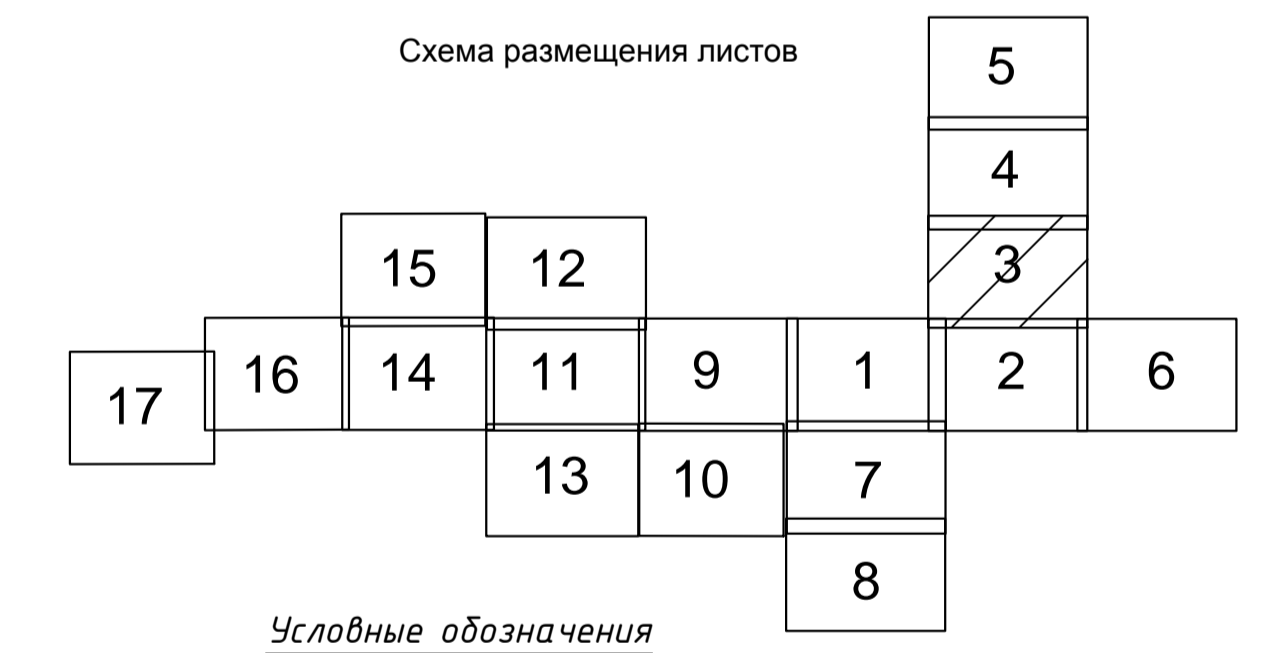
40:11:143200:245

40:11:143200:256

40:11:143200:244



**40:11:143200
с.Троицкое**



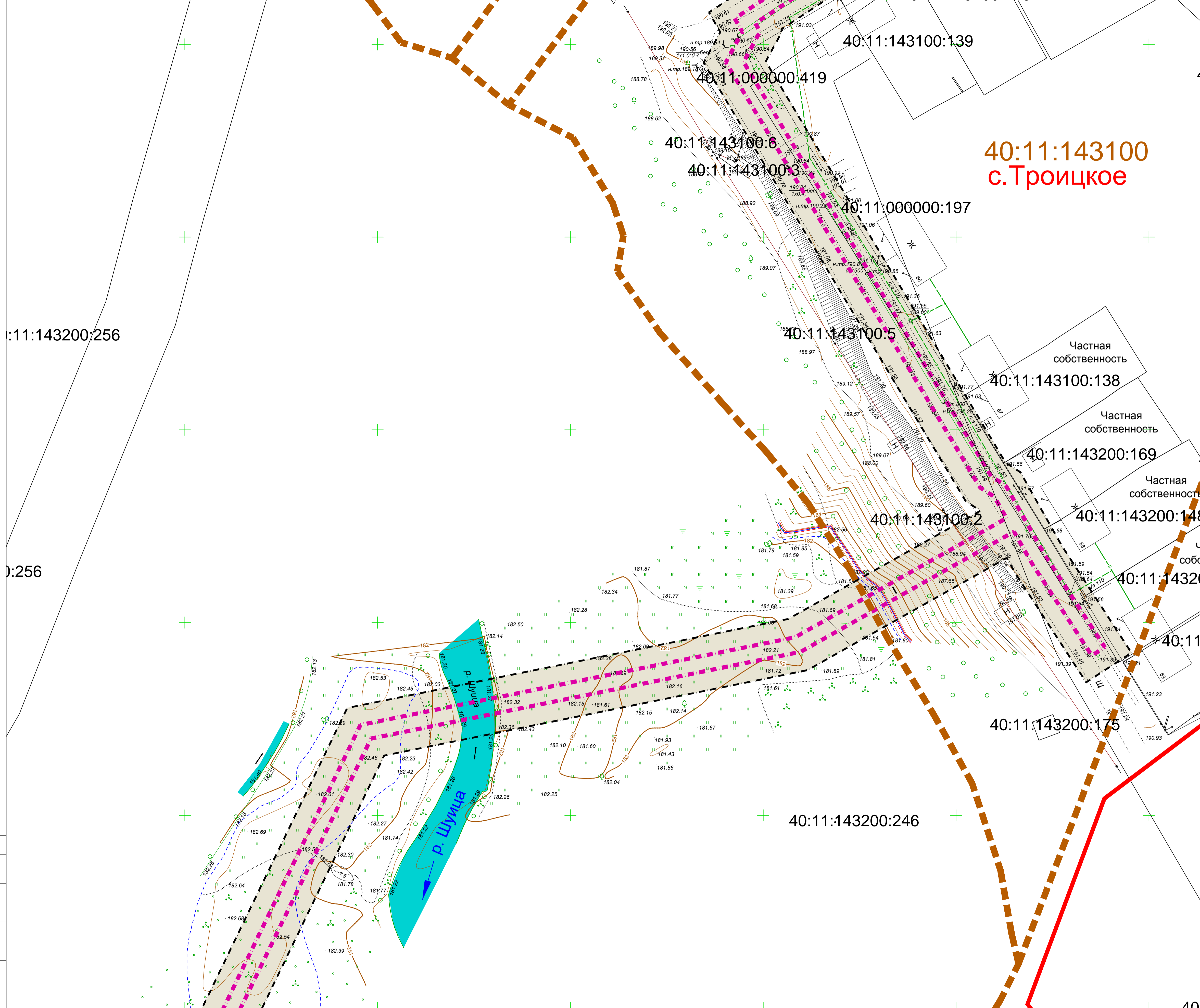
- Условные обозначения**
- границы зоны планируемого размещения линейного объекта
 - граница территории, в отношении которой осуществляется подготовка проекта планировки территории
 - границы населенных пунктов
 - земельные участки, границы которых установлены в соответствии с требованиями государственного кадастра недвижимости, их кадастровые номера
 - границы кадастровых кварталов, их номера
 - границы зон планируемого размещения объектов капитального строительства, установленные ранее утвержденной документацией по планировке территории, в случае планируемого размещения таковых в границах территории, в отношении которой осуществляется подготовка проекта планировки
 - сведения об отнесении к определенной категории земель в границах территории, в отношении которой осуществляется подготовка проекта планировки (земли населенных пунктов)
 - столбы ЛЭП (ВЛ 0,4 кВ)
 - ЛЭП (ВЛ 10 кВ), столбы
 - ЛЭП (ВЛ 35 кВ), столбы
 - водопровод
 - линии связи

Примечания:

- 1 - Чертеж подготовлен по материалам инженерно-геодезических изысканий, выполненных ООО «Архитектурно-геодезическая служба г.Калуги» в 2022 году
- 2 - Система координат - МСК-40 зона 1 Калужская область
- 3 - Система высот - Балтийская, 1977 год
- 4 - Объект расположен в границах с.Троицкое и д.Позуляй муниципального образования сельское поселение "Село Жерелево" Куйбышевского района Калужской области
- 5 - Границы зон планируемого размещения линейных объектов, подлежащих реконструкции в связи с изменением их местоположения, отсутствуют
- 6 - Границы населенных пунктов отображены в соответствии с картой "Карта границ населенных пунктов" генерального плана МО СП "Село Жерелево" МР "Куйбышевский район" Калужской области, утвержденного решением Сельской думы МО СП "Село Жерелево" от 01.11.2013г. № 13 (в ред. решения от 17.06.2021г. № 38)

7 - Сведения об отнесении к определенной категории земель в границах территории, в отношении которой осуществляется подготовка проекта планировки отражены в соответствии с картой "Карта границ населенных пунктов" генерального плана МО СП "Село Жерелево" МР "Куйбышевский район" Калужской области, утвержденного решением Сельской думы МО СП "Село Жерелево" от 01.11.2013г. № 13 (в ред. решения от 17.06.2021г. № 38)

						116/1-2022-ДПТ-ППТ2-2		
						Документация по планировке территории для размещения линейного объекта: «Уличные газопроводы с. Троицкое Куйбышевского района»		
Изм.	Кол. уч.	Лист	№ док.	Подп.	Дата	Стадия	Лист	Листов
						П	3	17
Разработал	Мархель ЛН				02.23	Проект планировки территории		
Гл. инженер	Сварчевская ОВ				02.23	Материалы по обоснованию		
Ген. директор	Сварчевская ОВ				02.23	Схема использования территории в период подготовки проекта планировки территории		
						Масштаб 1:500		



**40:11:143100
с.Троицкое**



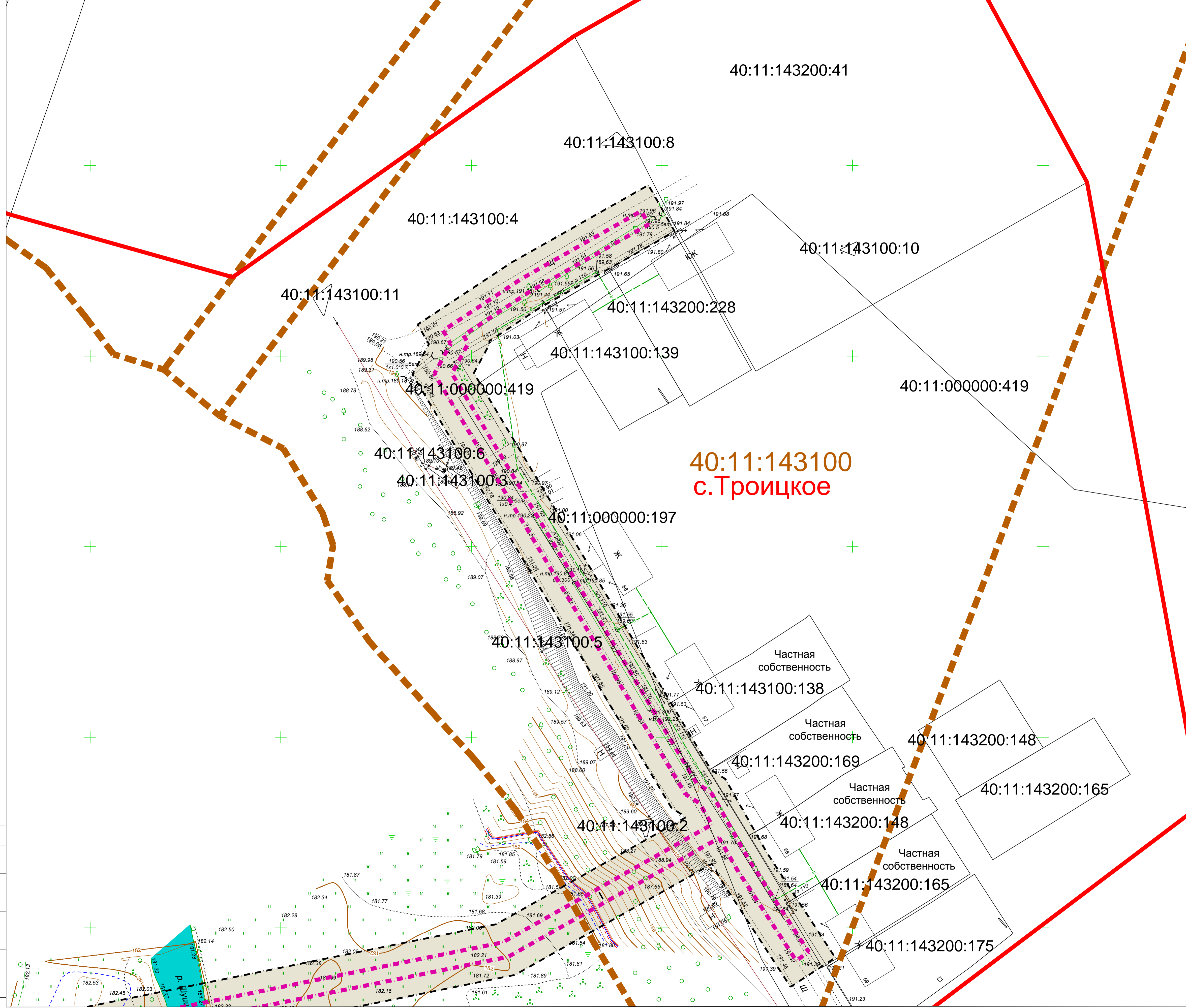
- Условные обозначения**
- - - - - - границы зоны планируемого размещения линейного объекта
 - - - - - - граница территории, в отношении которой осуществляется подготовка проекта планировки территории
 - - границы населенных пунктов
 - - - - - 40:25:000000:283 - земельные участки, границы которых установлены в соответствии с требованиями государственного кадастра недвижимости, их кадастровые номера
 - - - - - 40:25:000077 - границы кадастровых кварталов, их номера
 - - границы зон планируемого размещения объектов капитального строительства, установленные ранее утвержденной документацией по планировке территории, в случае планируемого размещения таковых в границах территории, в отношении которой осуществляется подготовка проекта планировки
 - сведения об отнесении к определенной категории земель в границах территории, в отношении которой осуществляется подготовка проекта планировки (земли населенных пунктов)
 - |—|—|— - столбы ЛЭП (ВЛ 0,4 кВ)
 - |—|—|— - ЛЭП (ВЛ 10 кВ), столбы
 - |—|—|— - ЛЭП (ВЛ 35 кВ), столбы
 - - - - - - водопровод
 - - - - - - линии связи

Примечания:

- 1 - Чертеж подготовлен на материалах инженерно-геодезических изысканий, выполненных ООО «Архитектурно-геодезическая служба г.Калуги» в 2022 году
- 2 - Система координат - МСК-40 зона 1 Калужская область
- 3 - Система высот - Балтийская, 1977 год
- 4 - Объект расположен в границах с.Троицкое и д.Погуляй муниципального образования сельское поселение "Село Жеребело" Куйбышевского района Калужской области
- 5 - Границы зон планируемого размещения линейных объектов, подлежащих реконструкции в связи с изменением их местоположения, отсутствуют
- 6 - Границы населенных пунктов отображены в соответствии с картой "Карта границ населенных пунктов" генерального плана МО СП "Село Жеребело" МР "Куйбышевский район" Калужской области, утвержденного решением Сельской думы МО СП "Село Жеребело" от 01.11.2013г. № 13 (в ред. решения от 17.06.2021г. № 3В)

7 - Сведения об отнесении к определенной категории земель в границах территории, в отношении которой осуществляется подготовка проекта планировки отражены в соответствии с картой "Карта границ населенных пунктов" генерального плана МО СП "Село Жеребело" МР "Куйбышевский район" Калужской области, утвержденного решением Сельской думы МО СП "Село Жеребело" от 01.11.2013г. № 13 (в ред. решения от 17.06.2021г. № 3В)

					116/1-2022-ДПТ-ППТ2-2			
					Документация по планировке территории для размещения линейного объекта: «Уличные газопроводы с. Троицкое Куйбышевского района»			
Изм.	Кол. уч.	Лист	№ док.	Подп.	Дата	Стадия	Лист	Листов
						П	4	17
Разработал	Марсель ЛН				02.23	Схема использования территории в период подготовки проекта планировки территории Масштаб 1:500		
Гл. инженер	Сварчевская ОВ				02.23			
Ген. директор	Сварчевская ОВ				02.23			



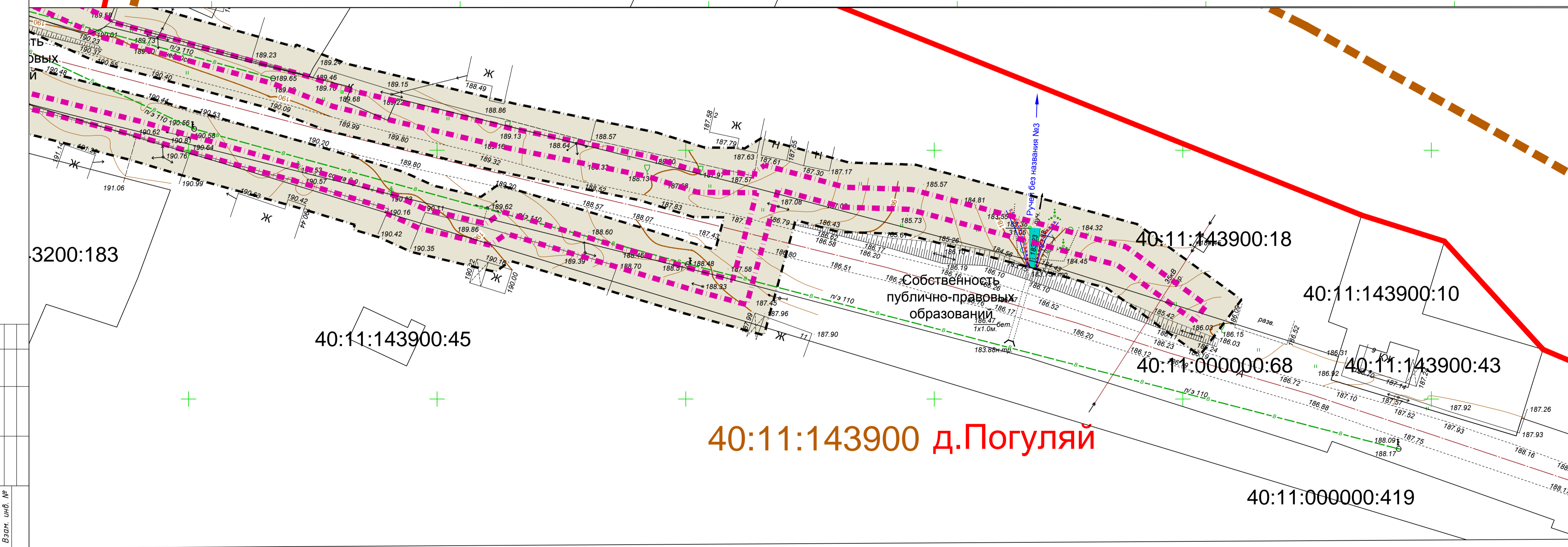
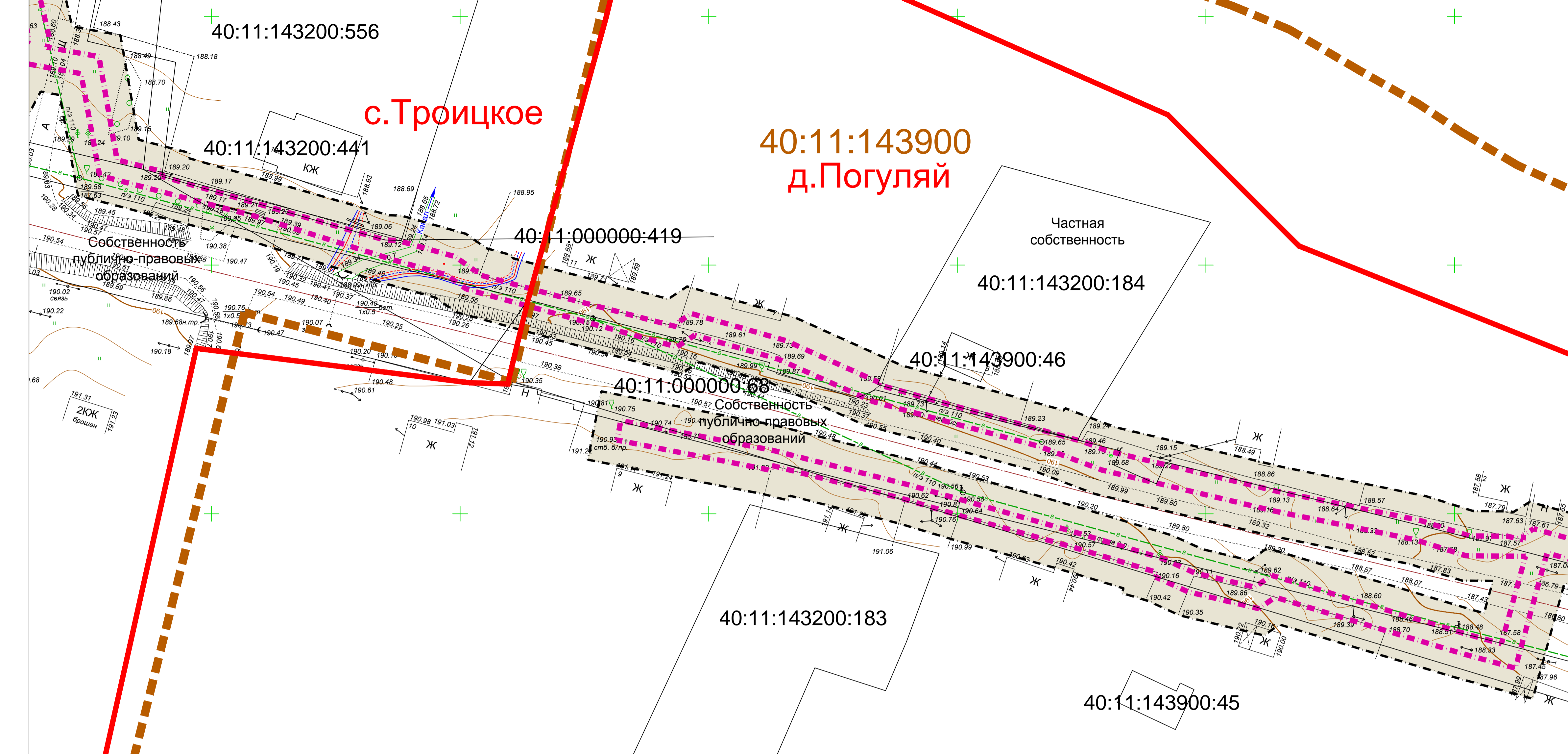
- Условные обозначения
- границы зоны планируемого размещения линейного объекта
 - - - граница территории, в отношении которой осуществляется подготовка проекта планировки территории
 - границы населенных пунктов
 - 40:25:00000:283 — земельные участки, границы которых установлены в соответствии с требованиями государственного кадастра недвижимости, их кадастровые номера
 - 40:25:000077 — границы кадастровых кварталов, их номера
 - границы зон планируемого размещения объектов капитального строительства, установленные ранее утвержденной документацией по планировке территории, в случае планируемого размещения таковых в границах территории, в отношении которой осуществляется подготовка проекта планировки
 - сведения об отнесении к определенной категории земель в границах территории, в отношении которой осуществляется подготовка проекта планировки (земли населенных пунктов)
 - столбы ЛЭП (ВЛ 0,4 кВ)
 - ЛЭП (ВЛ 10 кВ), столбы
 - ЛЭП (ВЛ 35 кВ), столбы
 - - - водопровод
 - линии связи

Примечания:

- 1 - Чертеж подготовлен по материалам инженерно-геодезических изысканий, выполненных ООО «Архитектурно-геодезическая служба г.Калуги» в 2022 году
- 2 - Система координат - МСК-40 зона 1 Калужская область
- 3 - Система высот - Балтийская, 1977 год
- 4 - Объект расположен в границах с.Троицкое и д.Позуляй муниципального образования сельское поселение "Село Жерелево" Куйбышевского района Калужской области
- 5 - Границы зон планируемого размещения линейных объектов, подлежащих реконструкции в связи с изменением их местоположения, отсутствуют
- 6 - Границы населенных пунктов отображены в соответствии с картой "Карта границ населенных пунктов" генерального плана МО СП "Село Жерелево" МР "Куйбышевский район" Калужской области, утвержденного решением Сельской думы МО СП "Село Жерелево" от 01.11.2013г. № 13 (в ред. решения от 17.06.2021г. № 38)

7 - Сведения об отнесении к определенной категории земель в границах территории, в отношении которой осуществляется подготовка проекта планировки отражены в соответствии с картой "Карта границ населенных пунктов" генерального плана МО СП "Село Жерелево" МР "Куйбышевский район" Калужской области, утвержденного решением Сельской думы МО СП "Село Жерелево" от 01.11.2013г. № 13 (в ред. решения от 17.06.2021г. № 38)

				116/1-2022-ДПТ-ППТ2-2			
				Документация по планировке территории для размещения линейного объекта: «Уличные газопроводы с. Троицкое Куйбышевского района»			
Изм.	Кол. уч.	Лист № док.	Подп.	Дата	Стадия	Лист	Листов
					П	5	17
Разработал	Маркель ЛН	02.23			Схема использования территории в период подготовки проекта планировки территории Масштаб 1:500		
Гл. инженер	Сварчевская ОВ	02.23					
Ген. директор	Сварчевская ОВ	02.23					



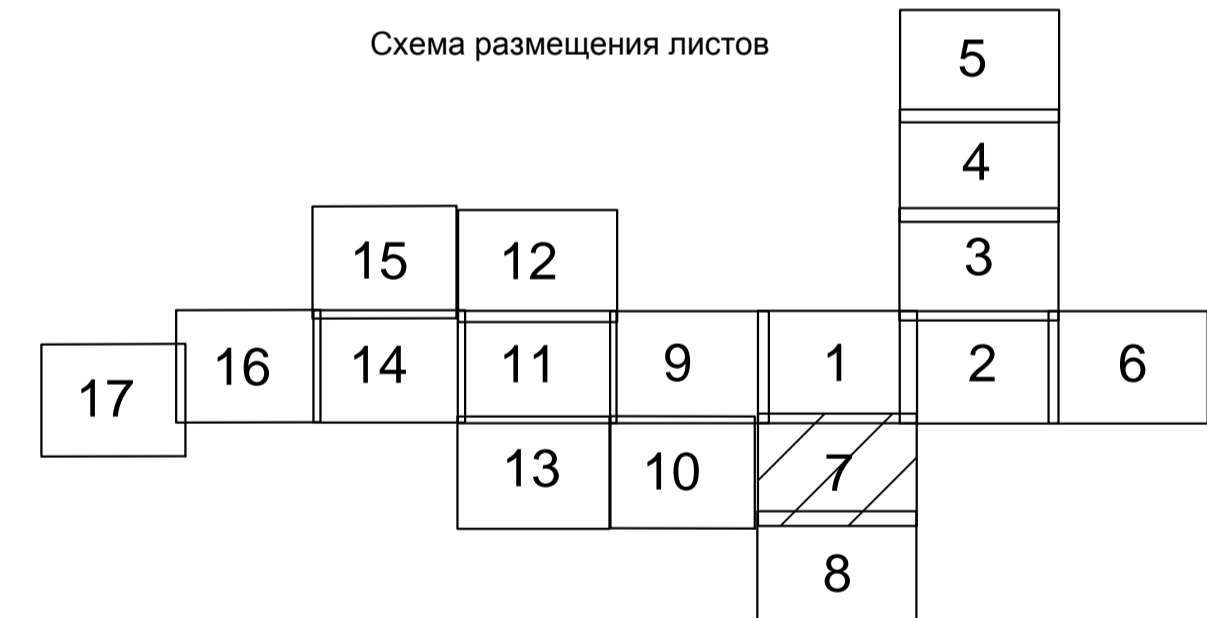
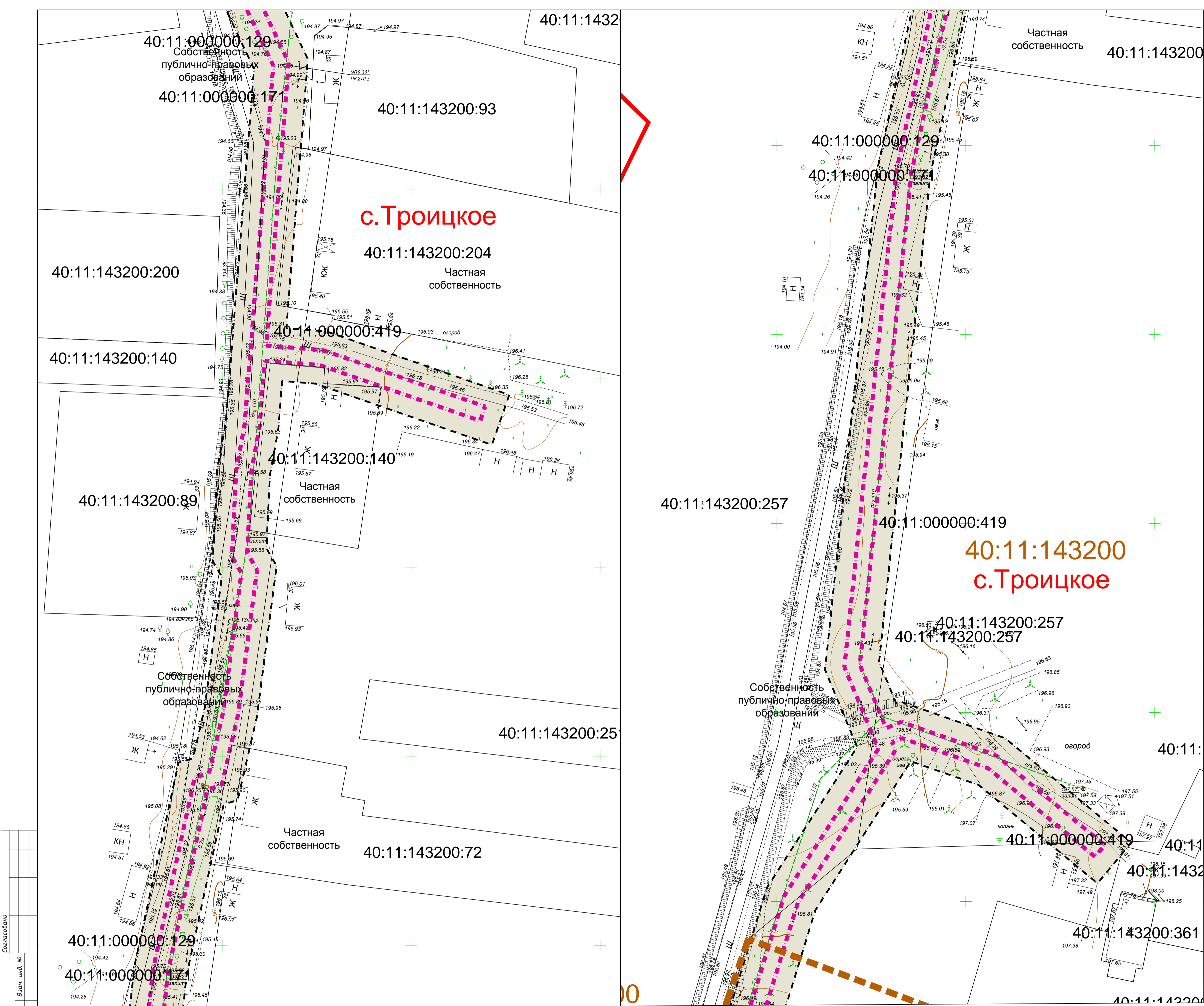
- Условные обозначения**
- - - - границы зоны планируемого размещения линейного объекта
 - - - - граница территории, в отношении которой осуществляется подготовка проекта планировки территории
 - - - - границы населенных пунктов
 - 40:25:000000:283 - земельные участки, границы которых установлены в соответствии с преобразованием государственного кадастра недвижимости, их кадастровые номера
 - - - 40:25:000077 - границы кадастровых кварталов, их номера
 - - - - границы зон планируемого размещения объектов капитального строительства, установленные ранее утвержденной документацией по планировке территории, в случае планируемого размещения таковых в границах территории, в отношении которой осуществляется подготовка проекта планировки
 - сведения об отнесении к определенной категории земель в границах территории, в отношении которой осуществляется подготовка проекта планировки (земли населенных пунктов)
 - столбы ЛЭП (ВЛ 0.4 кВ)
 - ЛЭП (ВЛ 10 кВ), столбы
 - ЛЭП (ВЛ 35 кВ), столбы
 - - - водопровод
 - - - линии связи

Примечания:

- 1 - Чертеж подготовлен по материалам инженерно-геодезических изысканий, выполненных ООО «Архитектурно-геодезическая служба «Калуги» в 2022 году
- 2 - Система координат - МСК-40 зона 1 Калужская область
- 3 - Система высот - Балтийская, 1977 год
- 4 - Объект расположен в границах с.Троицкое и д.Погоуля муниципального образования сельское поселение "Село Жерелево" Куйбышевского района Калужской области
- 5 - Границы зон планируемого размещения линейных объектов, подлежащих реконструкции в связи с изменением их местоположения, отсутствуют
- 6 - Границы населенных пунктов отображены в соответствии с картой "Карта границ населенных пунктов" генерального плана МО СП "Село Жерелево" МР "Куйбышевский район" Калужской области, утвержденного решением Сельской думы МО СП "Село Жерелево" от 01.11.2013г. № 13 (в ред. решения от 17.06.2021г. № 38)

7 - Сведения об отнесении к определенной категории земель в границах территории, в отношении которой осуществляется подготовка проекта планировки отражены в соответствии с картой "Карта границ населенных пунктов" генерального плана МО СП "Село Жерелево" МР "Куйбышевский район" Калужской области, утвержденного решением Сельской думы МО СП "Село Жерелево" от 01.11.2013г. № 13 (в ред. решения от 17.06.2021г. № 38)

				116/1-2022-ДПТ-ППТ2-2		
				Документация по планировке территории для размещения линейного объекта: «Уличное газопроводы с. Троицкое Куйбышевского района»		
Изм.	Кол. ч.	Лист № док.	Подп.	Дата		
					Стадия	Лист
					П	6
					Листов	17
Разработал	Маршель ЛН	02.23			Схема использования территории в период подготовки проекта планировки территории Масштаб 1:500	
Гл. инженер	Сварчевская ОВ	02.23				
Ген.директор	Сварчевская ОВ	02.23				



- Условные обозначения
- границы зоны планируемого размещения линейного объекта
 - - - границы территории, в отношении которой осуществляется подготовка проекта планировки территории
 - границы населенных пунктов
 - земельные участки, границы которых установлены в соответствии с требованиями государственного кадастра недвижимости, их кадастровые номера
 - 40:25:00000:283
 - 40:25:000077
 - границы кадастровых кварталов, их номера
 - границы зон планируемого размещения объектов капитального строительства, установленные ранее утвержденной документацией по планировке территории, в случае планируемого размещения таковых в границах территории, в отношении которой осуществляется подготовка проекта планировки
 - сведения об отнесении к определенной категории земель в границах территории, в отношении которой осуществляется подготовка проекта планировки (земли населенных пунктов)
 - столбы ЛЭП (ВЛ 0,4 кВ)
 - ЛЭП (ВЛ 10 кВ), столбы
 - ЛЭП (ВЛ 35 кВ), столбы
 - водопровод
 - линии связи

Примечания:

- 1 - Чертеж подготовлен по материалам инженерно-геодезических изысканий, выполненных ООО «Архитектурно-геодезическая служба г.Калуги» в 2022 году
- 2 - Система координат - МСК-4.0 зона 1 Калужская область
- 3 - Система высот - Балтийская, 1977 год
- 4 - Объект расположен в границах с.Троицкое и д.Позуляй муниципального образования сельское поселение "Село Жерелево" Куйбышевского района Калужской области
- 5 - Границы зон планируемого размещения линейных объектов, подлежащих реконструкции в связи с изменением их местоположения, отсутствуют
- 6 - Границы населенных пунктов отображены в соответствии с картой "Карта границ населенных пунктов" генерального плана МО СП "Село Жерелево" МР "Куйбышевский район" Калужской области, утвержденного решением Сельской думы МО СП "Село Жерелево" от 01.11.2013г. № 13 (в ред. решения от 17.06.2021г. № 3В)

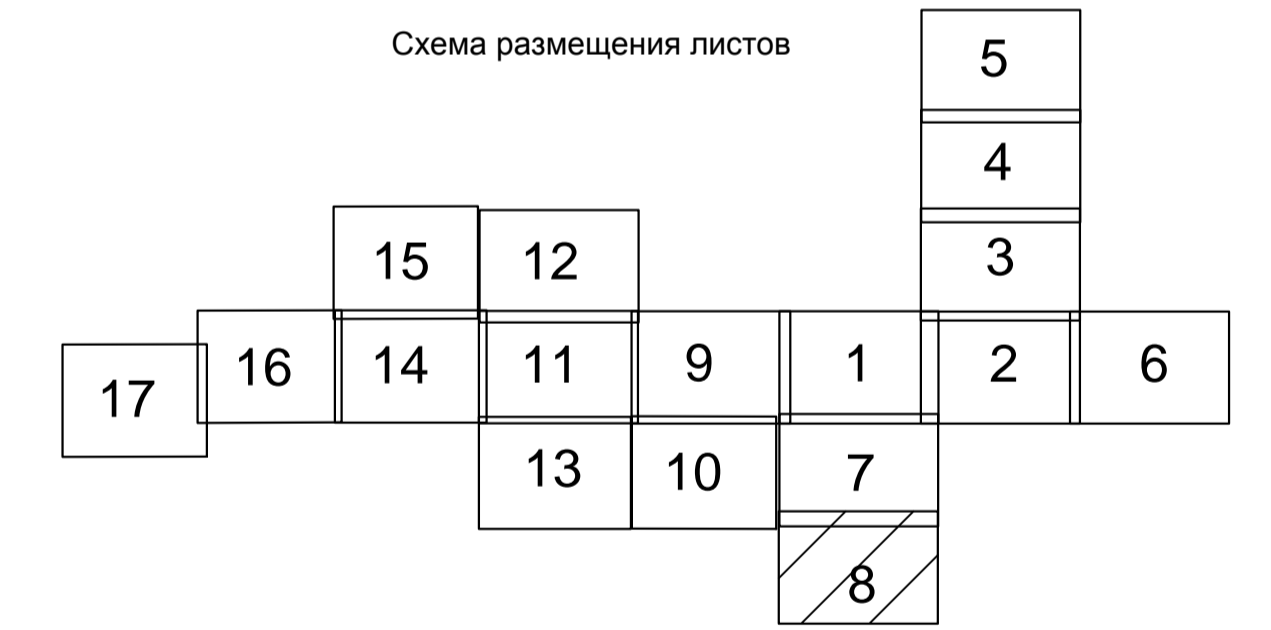
7 - Сведения об отнесении к определенной категории земель в границах территории, в отношении которой осуществляется подготовка проекта планировки отражены в соответствии с картой "Карта границ населенных пунктов" генерального плана МО СП "Село Жерелево" МР "Куйбышевский район" Калужской области, утвержденного решением Сельской думы МО СП "Село Жерелево" от 01.11.2013г. № 13 (в ред. решения от 17.06.2021г. № 3В)

				116/1-2022-ДПТ-ППТ2-2			
				Документация по планировке территории для размещения линейного объекта: «Уличные газопроводы с. Троицкое Куйбышевского района»			
Изм.	Кол. ч.	Лист № док.	Подп.	Дата	Стадия	Лист	Листов
					П	7	17
Разработал	Марсель ЛН	02.23			Схема использования территории в период подготовки проекта планировки территории		
Гл. инженер	Сварчевская ОВ	02.23					
Ген. директор	Сварчевская ОВ	02.23					
				Масштаб 1:500			
				ТЛАС-КАЛУГА			
				841x594мм			

40:11:143200
с.Троицкое

40:11:141800

с.Троицкое



- Условные обозначения**
- границы зоны планируемого размещения линейного объекта
 - граница территории, в отношении которой осуществляется подготовка проекта планировки территории
 - границы населенных пунктов
 - земельные участки, границы которых установлены в соответствии с требованиями государственного кадастра недвижимости, их кадастровые номера
 - границы кадастровых кварталов, их номера
 - границы зон планируемого размещения объектов капитального строительства, установленные ранее утвержденной документацией по планировке территории, в случае планируемого размещения таковых в границах территории, в отношении которой осуществляется подготовка проекта планировки
 - сведения об отнесении к определенной категории земель в границах территории, в отношении которой осуществляется подготовка проекта планировки (земли населенных пунктов)
 - столбы ЛЭП (ВЛ 0,4 кВ)
 - ЛЭП (ВЛ 10 кВ), столбы
 - ЛЭП (ВЛ 35 кВ), столбы
 - водопровод
 - линии связи

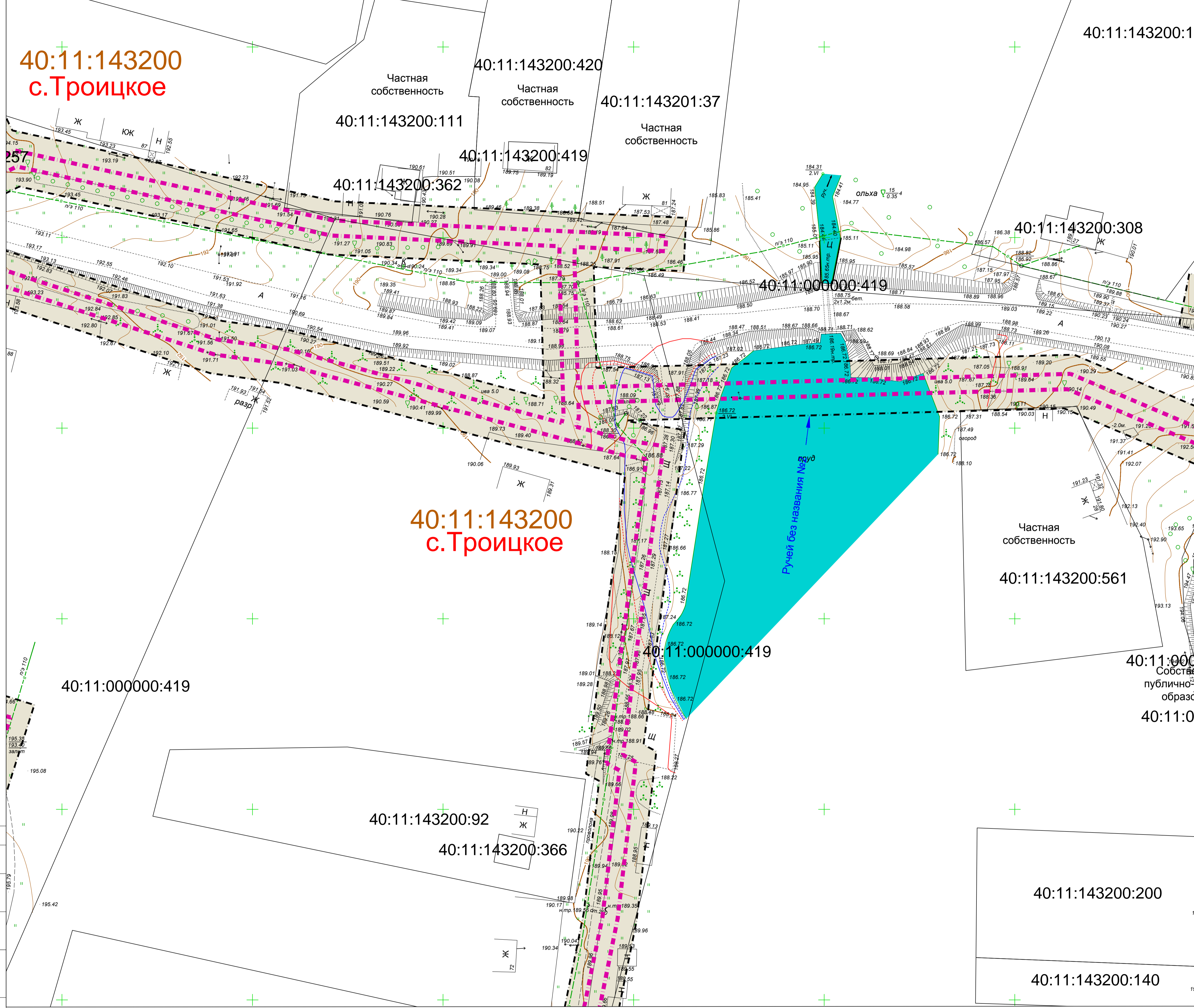
Примечания:

- 1 - Чертеж подготовлен по материалам инженерно-геодезических изысканий, выполненных ООО «Архитектурно-геодезическая служба г.Калуги» в 2022 году
- 2 - Система координат - МСК-40 зона 1 Калужская область
- 3 - Система высот - Балтийская, 1977 год
- 4 - Объект расположен в границах с.Троицкое и д.Погуляй муниципального образования сельское поселение "Село Жерелево" Куйбышевского района Калужской области
- 5 - Границы зон планируемого размещения линейных объектов, подлежащих реконструкции в связи с изменением их местоположения, отсутствуют
- 6 - Границы населенных пунктов отображены в соответствии с картой "Карта границ населенных пунктов" генерального плана МО СП "Село Жерелево" МР "Куйбышевский район" Калужской области, утвержденного решением Сельской думы МО СП "Село Жерелево" от 01.11.2013г. № 13 (в ред. решения от 17.06.2021г. № 38)

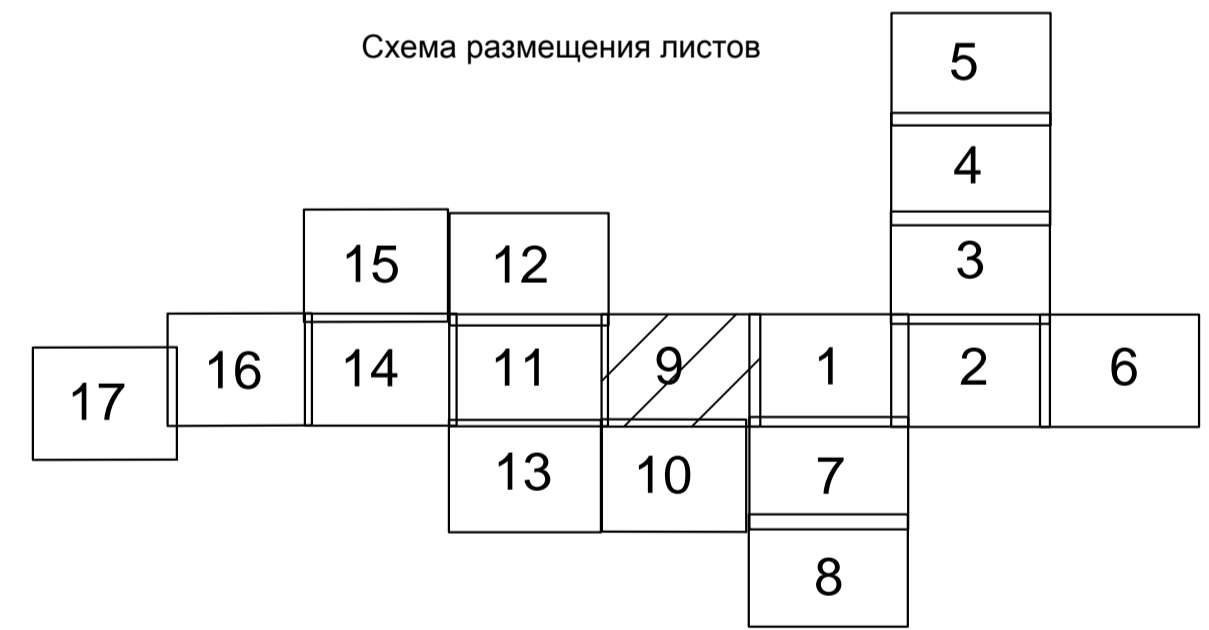
7 - Сведения об отнесении к определенной категории земель в границах территории, в отношении которой осуществляется подготовка проекта планировки отражены в соответствии с картой "Карта границ населенных пунктов" генерального плана МО СП "Село Жерелево" МР "Куйбышевский район" Калужской области, утвержденного решением Сельской думы МО СП "Село Жерелево" от 01.11.2013г. № 13 (в ред. решения от 17.06.2021г. № 38)

				116/1-2022-ДПТ-ППТ2-2		
				Документация по планировке территории для размещения линейного объекта: «Уличные газопроводы с. Троицкое Куйбышевского района»		
Изм.	Кол. уч.	Лист	№ док.	Подп.	Дата	
				Проект планировки территории Материалы по обоснованию		
				Стадия	Лист	Листов
				П	8	17
Разработал	Мархель ЛН	02.23				
Гл. инженер	Сварьская ОВ	02.23				
Ген. директор	Сварьская ОВ	02.23				
				Схема использования территории в период подготовки проекта планировки территории Масштаб 1:500		
				ТЛАС-КАЛУГА		

40:11:143200
с.Троицкое



40:11:143200
с.Троицкое



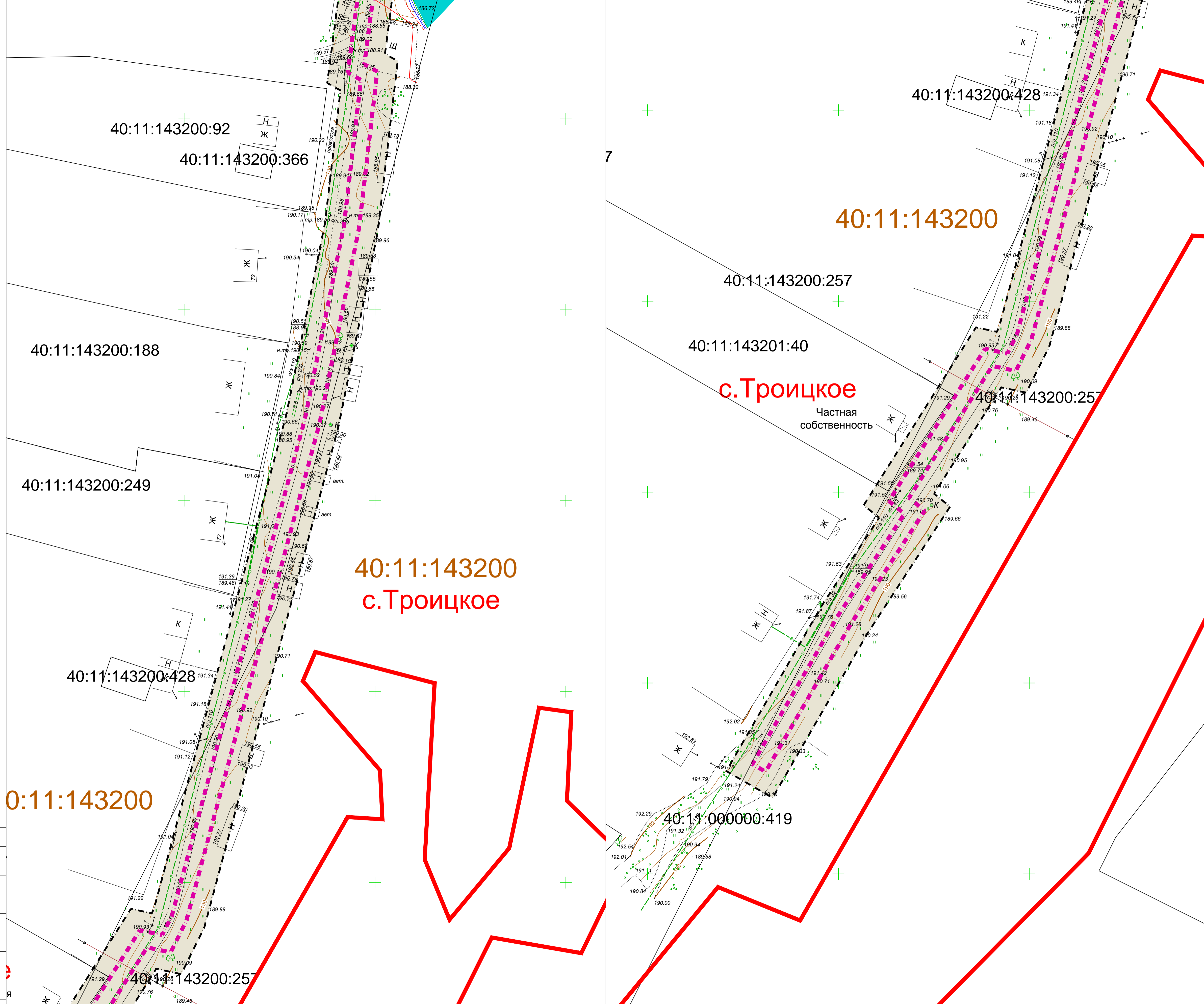
Условные обозначения

- границы зоны планируемого размещения линейного объекта
- граница территории, в отношении которой осуществляется подготовка проекта планировки территории
- границы населенных пунктов
- земельные участки, границы которых установлены в соответствии с требованиями государственного кадастра недвижимости, их кадастровые номера
- границы кадастровых кварталов, их номера
- границы зон планируемого размещения объектов капитального строительства, установленные ранее утвержденной документацией по планировке территории, в случае планируемого размещения таковых в границах территории, в отношении которой осуществляется подготовка проекта планировки
- сведения об отнесении к определенной категории земель в границах территории, в отношении которой осуществляется подготовка проекта планировки (земли населенных пунктов)
- столбы ЛЭП (ВЛ 0,4 кВ)
- ЛЭП (ВЛ 10 кВ), столбы
- ЛЭП (ВЛ 35 кВ), столбы
- водопровод
- линии связи

Примечания:
 1 - Чертеж подготовлен по материалам инженерно-геодезических изысканий, выполненных ООО «Архитектурно-геодезическая служба г.Калуги» в 2022 году
 2 - Система координат - МСК-40 зона 1 Калужская область
 3 - Система высот - Балтийская, 1977 год
 4 - Объект расположен в границах с.Троицкое и д.Позуляй муниципального образования сельское поселение "Село Жерелево" Куйбышевского района Калужской области
 5 - Границы зон планируемого размещения линейных объектов, подлежащих реконструкции в связи с изменением их местоположения, отсутствуют
 6 - Границы населенных пунктов отображены в соответствии с картой "Карта границ населенных пунктов" генерального плана МО СП "Село Жерелево" МР "Куйбышевский район" Калужской области, утвержденного решением Сельской думы МО СП "Село Жерелево" от 01.11.2013г. № 13 (в ред. решения от 17.06.2021г. № 38)

7 - Сведения об отнесении к определенной категории земель в границах территории, в отношении которой осуществляется подготовка проекта планировки отражены в соответствии с картой "Карта границ населенных пунктов" генерального плана МО СП "Село Жерелево" МР "Куйбышевский район" Калужской области, утвержденного решением Сельской думы МО СП "Село Жерелево" от 01.11.2013г. № 13 (в ред. решения от 17.06.2021г. № 38)

				116/1-2022-ДПТ-ППТ2-2		
				Документация по планировке территории для размещения линейного объекта: «Уличные газопроводы с. Троицкое Куйбышевского района»		
Изм.	Кол. уч.	Лист № док.	Подп.	Дата	Стадия	Лист
					П	9
Разработал	Марьял Л.Н.	02.23			Проект планировки территории Материалы по обоснованию	17
Гл. инженер	Сварьская О.В.	02.23				
Ген. директор	Сварьская О.В.	02.23				
				Схема использования территории в период подготовки проекта планировки территории Масштаб 1:500		
				ТЛАС-КАЛУГА		



с.Троицкое

Частная
собственность

**40:11:143200
с.Троицкое**

Схема размещения листов



Условные обозначения

- границы зоны планируемого размещения линейного объекта
- граница территории, в отношении которой осуществляется подготовка проекта планировки территории
- границы населенных пунктов
- земельные участки, границы которых установлены в соответствии с требованиями государственного кадастра недвижимости, их кадастровые номера
- границы кадастровых кварталов, их номера
- границы зон планируемого размещения объектов капитального строительства, установленные ранее утвержденной документацией по планировке территории, в случае планируемого размещения таковых в границах территории, в отношении которой осуществляется подготовка проекта планировки
- сведения об отнесении к определенной категории земель в границах территории, в отношении которой осуществляется подготовка проекта планировки (земли населенных пунктов)
- столбы ЛЭП (ВЛ 0,4 кВ)
- ЛЭП (ВЛ 10 кВ), столбы
- ЛЭП (ВЛ 35 кВ), столбы
- водопровод
- линии связи

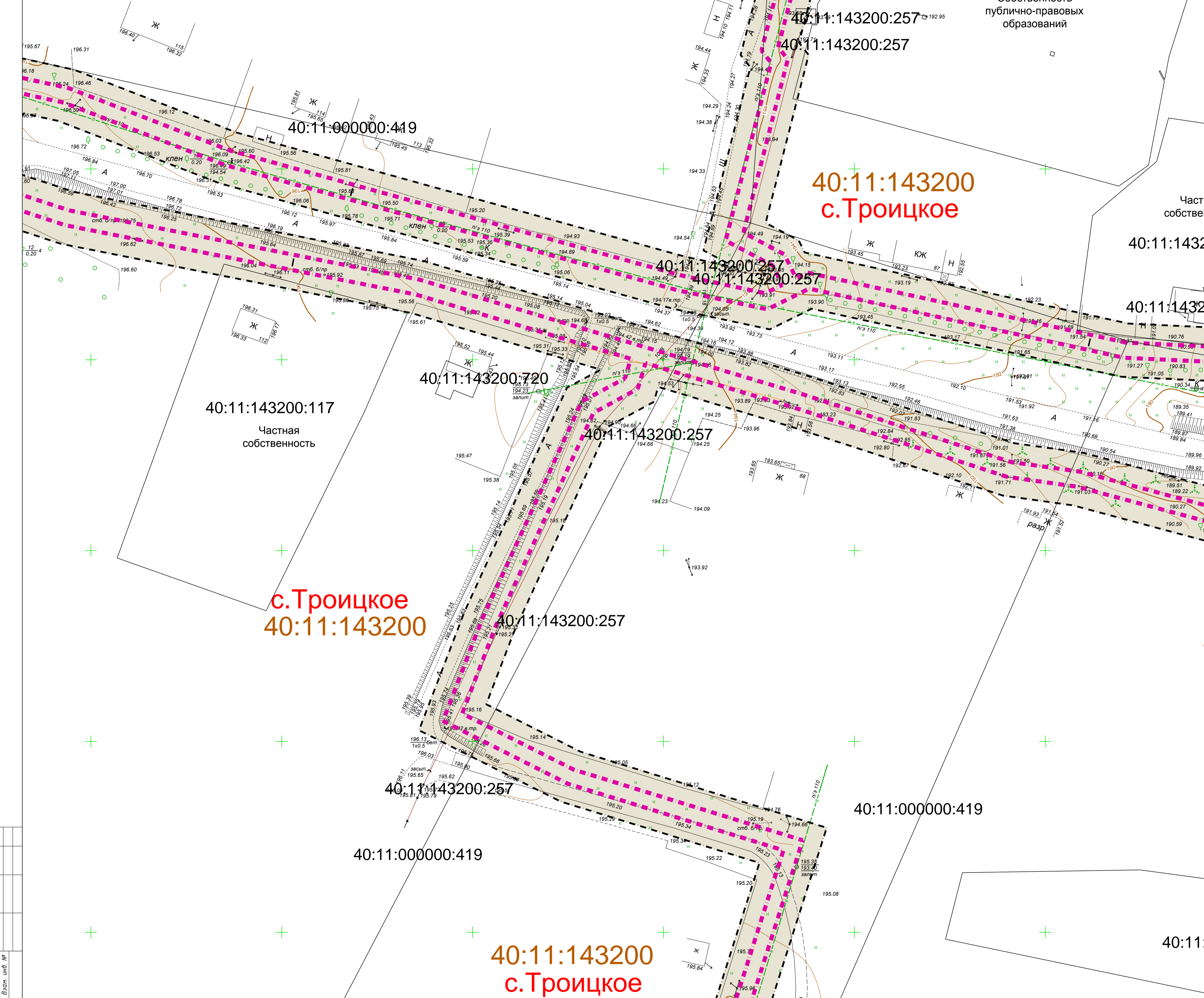
Примечания:

- 1 - Чертеж подготовлен по материалам инженерно-геодезических изысканий, выполненных ООО «Архитектурно-геодезическая служба г.Калуги» в 2022 году
- 2 - Система координат - МСК-40 зона 1 Калужская область
- 3 - Система высот - Балтийская, 1977 год
- 4 - Объект расположен в границах с.Троицкое и д.Позуляй муниципального образования сельское поселение "Село Жерелево" Куйбышевского района Калужской области
- 5 - Границы зон планируемого размещения линейных объектов, подлежащих реконструкции в связи с изменением их местоположения, отсутствуют
- 6 - Границы населенных пунктов отображены в соответствии с картой "Карта границ населенных пунктов" генерального плана МО СП "Село Жерелево" МР "Куйбышевский район" Калужской области, утвержденного решением Сельской думы МО СП "Село Жерелево" от 01.11.2013г. № 13 (в ред. решения от 17.06.2021г. № 38)

7 - Сведения об отнесении к определенной категории земель в границах территории, в отношении которой осуществляется подготовка проекта планировки отражены в соответствии с картой "Карта границ населенных пунктов" генерального плана МО СП "Село Жерелево" МР "Куйбышевский район" Калужской области, утвержденного решением Сельской думы МО СП "Село Жерелево" от 01.11.2013г. № 13 (в ред. решения от 17.06.2021г. № 38)

116/1-2022-ДПТ-ППТ2-2

Изм.				Кол. чч.				Лист № док.				Подп.				Дата			
Документация по планировке территории для размещения линейного объекта: «Уличные газопроводы с. Троицкое Куйбышевского района»																			
Проект планировки территории												Стадия		Лист		Листов			
Материалы по обоснованию												П		10		17			
Разработал		Марсель ЛН		02.23		Гл. инженер		Сварчевская ОВ		02.23		Ген. директор		Сварчевская ОВ		02.23			
Схема использования территории в период подготовки проекта планировки территории																			
Масштаб 1:500																			



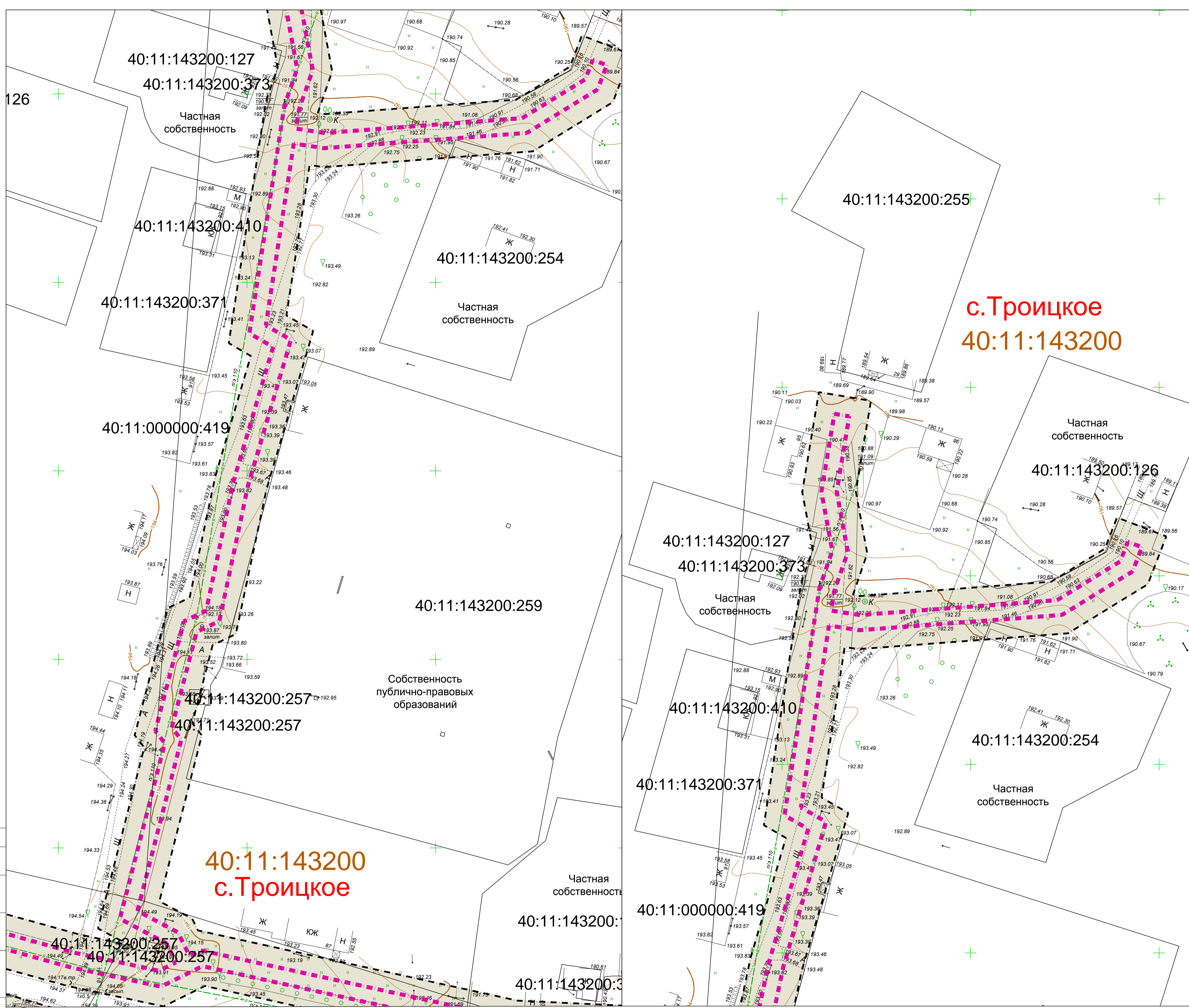
- Условные обозначения
- границы зоны планируемого размещения линейного объекта
 - граница территории, в отношении которой осуществляется подготовка проекта планировки территории
 - границы населенных пунктов
 - земельные участки, границы которых установлены в соответствии с требованиями государственного кадастра недвижимости, их кадастровые номера
 - границы кадастровых кварталов, их номера
 - границы зон планируемого размещения объектов капитального строительства, установленные ранее утвержденной документацией по планировке территории, в случае планируемого размещения таковых в границах территории, в отношении которой осуществляется подготовка проекта планировки
 - сведения об отнесении к определенной категории земель в границах территории, в отношении которой осуществляется подготовка проекта планировки (земли населенных пунктов)
 - столбы ЛЭП (ВЛ 0,4 кВ)
 - ЛЭП (ВЛ 10 кВ), столбы
 - ЛЭП (ВЛ 35 кВ), столбы
 - водопровод
 - линии связи

Примечания:

- 1 - Чертеж подготовлен по материалам инженерно-геодезических изысканий, выполненных ООО «Архитектурно-геодезическая служба г.Калуги» в 2022 году
- 2 - Система координат - МСК-40 зона 1 Калужская область
- 3 - Система высот - Балтийская, 1977 год
- 4 - Объект расположен в границах с.Троицкое и д.Позуляй муниципального образования сельское поселение "Село Жерелево" Куйбышевского района Калужской области
- 5 - Границы зон планируемого размещения линейных объектов, подлежащих реконструкции в связи с изменением их местоположения, отсутствуют
- 6 - Границы населенных пунктов отображены в соответствии с картой "Карта границ населенных пунктов" генерального плана МО СП "Село Жерелево" МР "Куйбышевский район" Калужской области, утвержденного решением Сельской думы МО СП "Село Жерелево" от 01.11.2013г. № 13 (в ред. решения от 17.06.2021г. № 38)

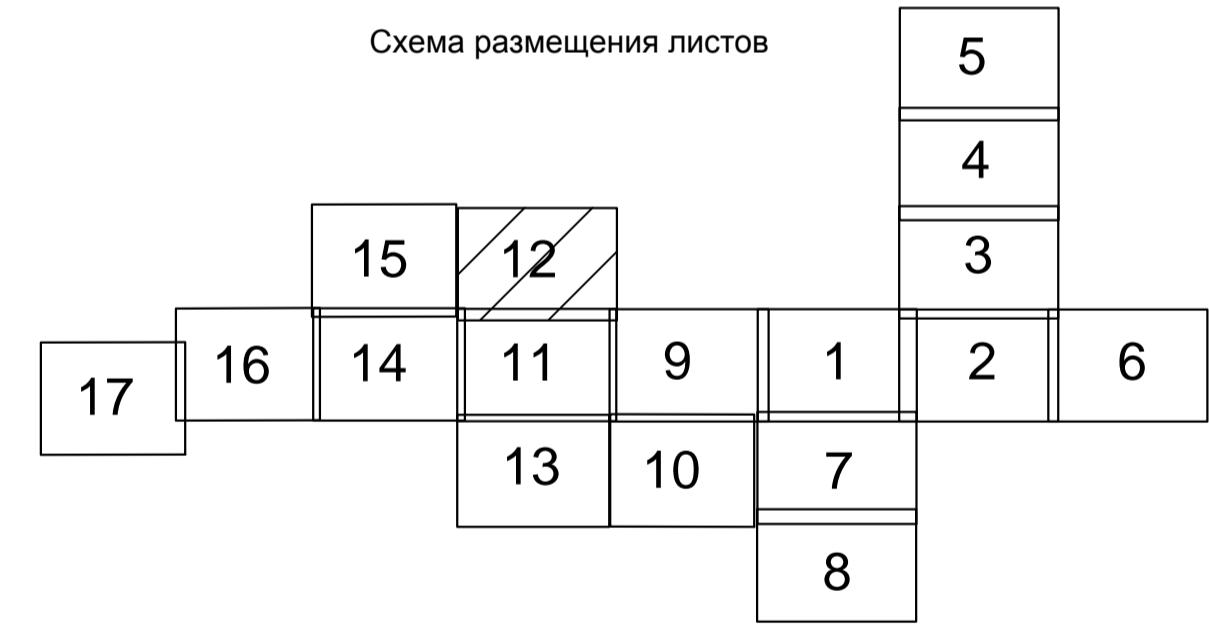
7 - Сведения об отнесении к определенной категории земель в границах территории, в отношении которой осуществляется подготовка проекта планировки отражены в соответствии с картой "Карта границ населенных пунктов" генерального плана МО СП "Село Жерелево" МР "Куйбышевский район" Калужской области, утвержденного решением Сельской думы МО СП "Село Жерелево" от 01.11.2013г. № 13 (в ред. решения от 17.06.2021г. № 38)

				116/1-2022-ДПТ-ППТ2-2			
				Документация по планировке территории для размещения линейного объекта: «Уличная газопроводы с. Троицкое Куйбышевского района»			
Изм.	Кол. уч.	Лист № док.	Подп.	Дата	Стадия	Лист	Листов
					П	11	17
Разработал	Маршель ЛН			02.23	Проект планировки территории		Схема использования территории в период подготовки проекта планировки территории Масштаб 1:500
Гл. инженер	Сварчевская ОВ			02.23	Материалы по обоснованию		
Ген. директор	Сварчевская ОВ			02.23			



с.Троицкое
40:11:143200

40:11:143200
с.Троицкое



Условные обозначения

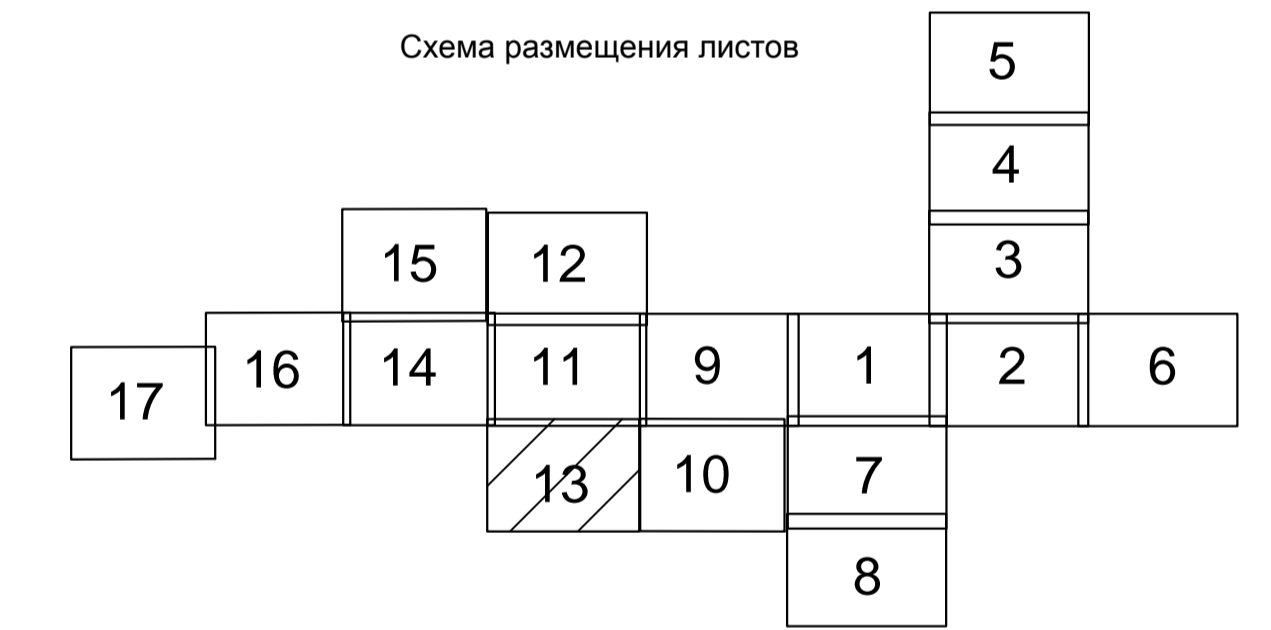
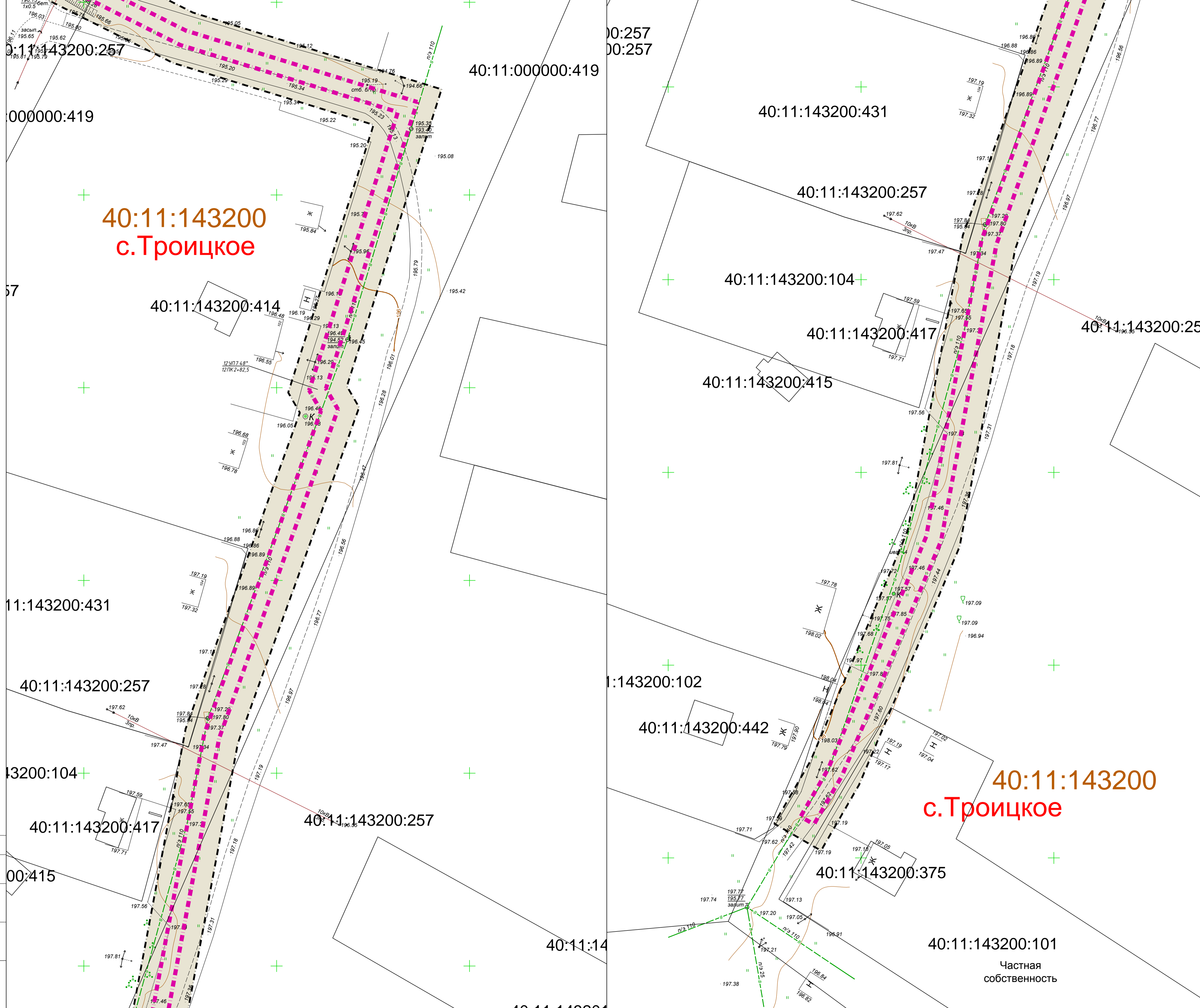
- границы зоны планируемого размещения линейного объекта
- граница территории, в отношении которой осуществляется подготовка проекта планировки территории
- границы населенных пунктов
- земельные участки, границы которых установлены в соответствии с требованиями государственного кадастра недвижимости, их кадастровые номера
- границы кадастровых кварталов, их номера
- границы зон планируемого размещения объектов капитального строительства, установленные ранее утвержденной документацией по планировке территории, в случае планируемого размещения таковых в границах территории, в отношении которой осуществляется подготовка проекта планировки
- сведения об отнесении к определенной категории земель в границах территории, в отношении которой осуществляется подготовка проекта планировки (земли населенных пунктов)
- столбы ЛЭП (ВЛ 0,4 кВ)
- ЛЭП (ВЛ 10 кВ), столбы
- ЛЭП (ВЛ 35 кВ), столбы
- водопровод
- линии связи

Примечания:

- 1 - Чертеж подготовлен на материалах инженерно-геодезических изысканий, выполненных ООО «Архитектурно-геодезическая служба г.Калуги» в 2022 году
- 2 - Система координат - МСК-40 зона 1 Калужская область
- 3 - Система высот - Балтийская, 1977 год
- 4 - Объект расположен в границах с.Троицкое и д.Позуляй муниципального образования сельское поселение "Село Жерелево" Куйбышевского района Калужской области
- 5 - Границы зон планируемого размещения линейных объектов, подлежащих реконструкции в связи с изменением их местоположения, отсутствуют
- 6 - Границы населенных пунктов отображены в соответствии с картой "Карта границ населенных пунктов" генерального плана МО СП "Село Жерелево" МР "Куйбышевский район" Калужской области, утвержденного решением Сельской думы МО СП "Село Жерелево" от 01.11.2013г. № 13 (в ред. решения от 17.06.2021г. № 38)

7 - Сведения об отнесении к определенной категории земель в границах территории, в отношении которой осуществляется подготовка проекта планировки отражены в соответствии с картой "Карта границ населенных пунктов" генерального плана МО СП "Село Жерелево" МР "Куйбышевский район" Калужской области, утвержденного решением Сельской думы МО СП "Село Жерелево" от 01.11.2013г. № 13 (в ред. решения от 17.06.2021г. № 38)

				116/1-2022-ДПТ-ППТ2-2		
				Документация по планировке территории для размещения линейного объекта: «Уличные газопроводы с. Троицкое Куйбышевского района»		
Изм.	Кол. ч.	Лист № док.	Подп.	Дата	Стадия	Лист
					П	12
				Проект планировки территории Материалы по обоснованию		
				Схема использования территории в период подготовки проекта планировки территории		
Разработал	Маршель ЛН	02.23				17
Гл. инженер	Сварчевская ОВ	02.23				
Ген. директор	Сварчевская ОВ	02.23				
				Масштаб 1:500		



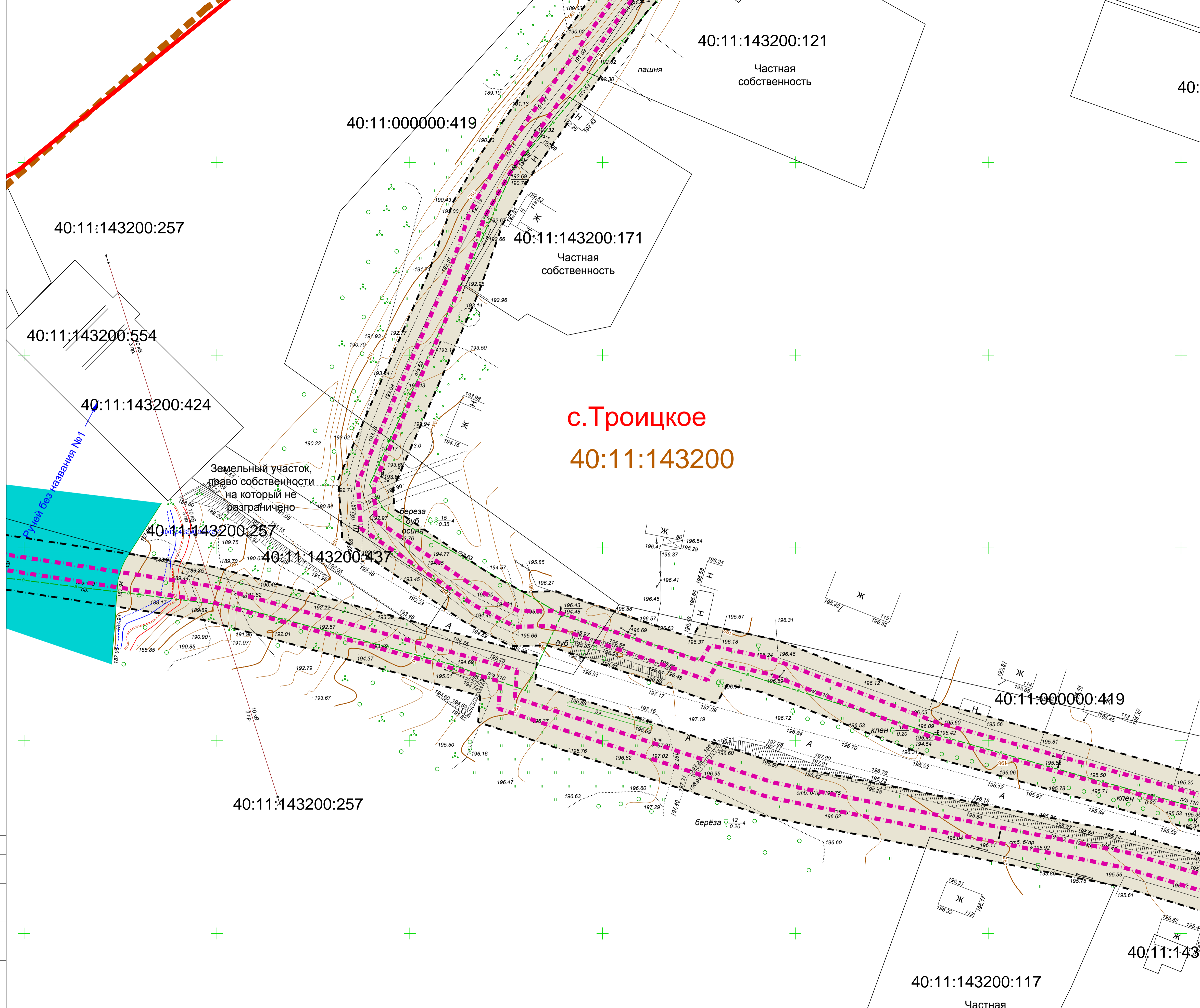
- Условные обозначения**
- - - - - - границы зоны планируемого размещения линейного объекта
 - - - - - - граница территории, в отношении которой осуществляется подготовка проекта планировки территории
 - - - - - - границы населенных пунктов
 - 40:25:000000:283 - земельные участки, границы которых установлены в соответствии с требованиями государственного кадастра недвижимости, их кадастровые номера
 - - - - - 40:25:000077 - границы кадастровых кварталов, их номера
 - - - - - - границы зон планируемого размещения объектов капитального строительства, установленные ранее утвержденной документацией по планировке территории, в случае планируемого размещения таковых в границах территории, в отношении которой осуществляется подготовка проекта планировки
 - сведения об отнесении к определенной категории земель в границах территории, в отношении которой осуществляется подготовка проекта планировки (земли населенных пунктов)
 - ↔ - столбы ЛЭП (ВЛ 0,4 кВ)
 - - ЛЭП (ВЛ 10 кВ), столбы
 - - ЛЭП (ВЛ 35 кВ), столбы
 - - - - - - водопровод
 - - - - - - линии связи

Примечания:

- 1 - Чертеж подготовлен по материалам инженерно-геодезических изысканий, выполненных ООО «Архитектурно-геодезическая служба г.Калуги» в 2022 году
- 2 - Система координат - МСК-40 зона 1 Калужская область
- 3 - Система высот - Балтийская, 1977 год
- 4 - Объект расположен в границах с.Троицкое и д.Позуляй муниципального образования сельское поселение "Село Жерелево" Куйбышевского района Калужской области
- 5 - Границы зон планируемого размещения линейных объектов, подлежащих реконструкции в связи с изменением их местоположения, отсутствуют
- 6 - Границы населенных пунктов отображены в соответствии с картой "Карта границ населенных пунктов" генерального плана МО СП "Село Жерелево" МР "Куйбышевский район" Калужской области, утвержденного решением Сельской думы МО СП "Село Жерелево" от 01.11.2013г. № 13 (в ред. решения от 17.06.2021г. № 38)

7 - Сведения об отнесении к определенной категории земель в границах территории, в отношении которой осуществляется подготовка проекта планировки отражены в соответствии с картой "Карта границ населенных пунктов" генерального плана МО СП "Село Жерелево" МР "Куйбышевский район" Калужской области, утвержденного решением Сельской думы МО СП "Село Жерелево" от 01.11.2013г. № 13 (в ред. решения от 17.06.2021г. № 38)

				116/1-2022-ДПТ-ППТ2-2			
				Документация по планировке территории для размещения линейного объекта: «Уличные газопроводы с. Троицкое Куйбышевского района»			
Изм.	Кол. уч.	Лист № док.	Подп.	Дата	Стадия	Лист	Листов
					П	13	17
Разработал	Маркель Л.Н.	02.23			Проект планировки территории		
Гл. инженер	Сварчевская О.В.	02.23			Материалы по обоснованию		
Ген. директор	Сварчевская О.В.	02.23			Схема использования территории в период подготовки проекта планировки территории		
				Масштаб 1:500		ТЛАС-КАЛУГА	



- Условные обозначения**
- границы зоны планируемого размещения линейного объекта
 - граница территории, в отношении которой осуществляется подготовка проекта планировки территории
 - границы населенных пунктов
 - земельные участки, границы которых установлены в соответствии с требованиями государственного кадастра недвижимости, их кадастровые номера
 - границы кадастровых кварталов, их номера
 - границы зон планируемого размещения объектов капитального строительства, установленные ранее утвержденной документацией по планировке территории, в случае планируемого размещения таковых в границах территории, в отношении которой осуществляется подготовка проекта планировки
 - сведения об отнесении к определенной категории земель в границах территории, в отношении которой осуществляется подготовка проекта планировки (земли населенных пунктов)
 - столбы ЛЭП (ВЛ 0,4 кВ)
 - ЛЭП (ВЛ 10 кВ), столбы
 - ЛЭП (ВЛ 35 кВ), столбы
 - водопровод
 - линии связи

Примечания:

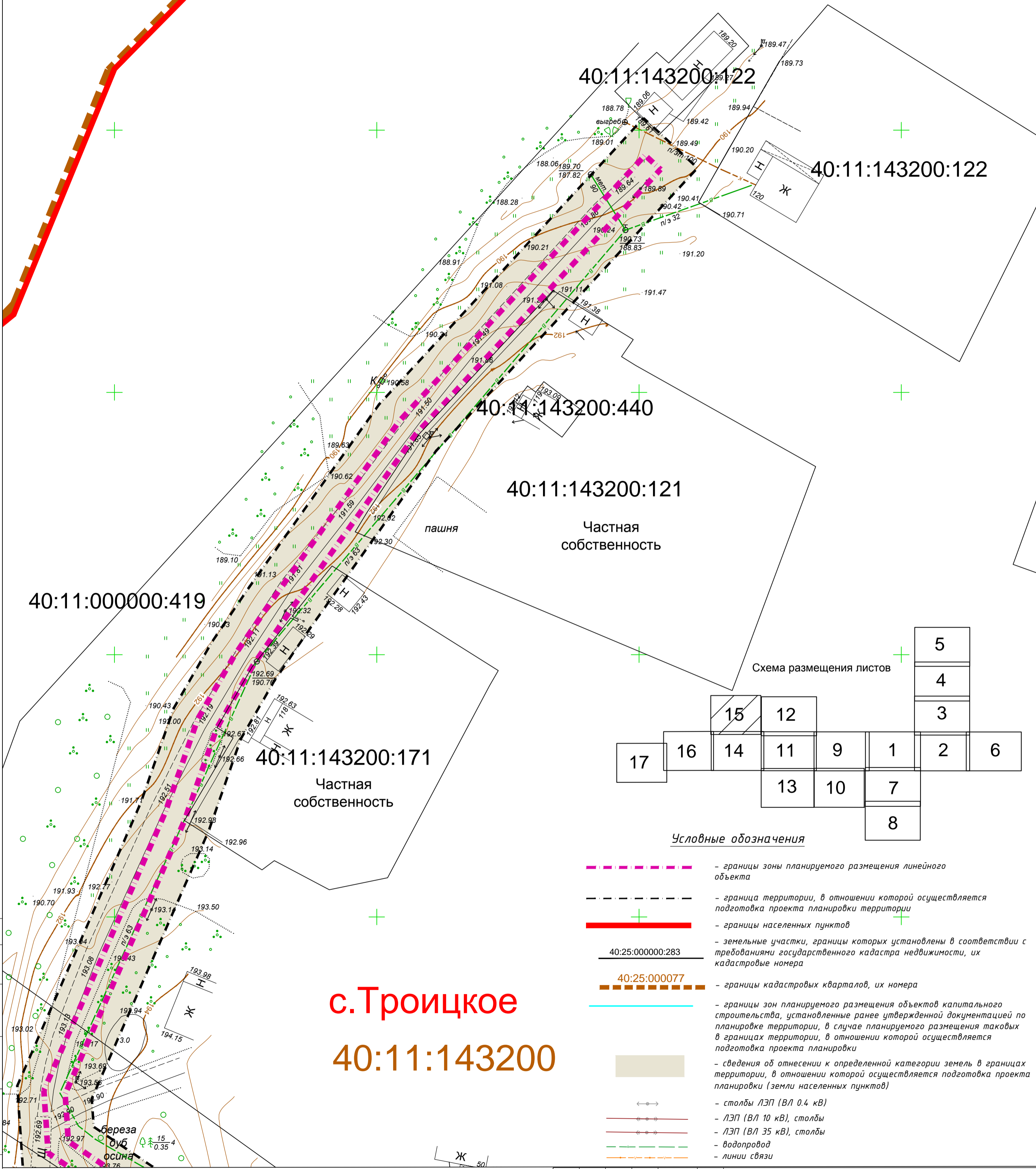
- Чертеж подготовлен по материалам инженерно-геодезических изысканий, выполненных ООО «Архитектурно-геодезическая служба г.Калуги» в 2022 году
- Система координат - МСК-40 зона 1 Калужская область
- Система высот - Балтийская, 1977 год
- Объект расположен в границах с.Троицкое и д.Погуляй муниципального образования сельское поселение "Село Жерелево" Куйбышевского района Калужской области
- Границы зон планируемого размещения линейных объектов, подлежащих реконструкции в связи с изменением их местоположения, отсутствуют
- Границы населенных пунктов отображены в соответствии с картой "Карта границ населенных пунктов" генерального плана МО СП "Село Жерелево" МР "Куйбышевский район" Калужской области, утвержденного решением Сельской думы МО СП "Село Жерелево" от 01.11.2013г. № 13 (в ред. решения от 17.06.2021г. № 18)

7 - Сведения об отнесении к определенной категории земель в границах территории, в отношении которой осуществляется подготовка проекта планировки отражены в соответствии с картой "Карта границ населенных пунктов" генерального плана МО СП "Село Жерелево" МР "Куйбышевский район" Калужской области, утвержденного решением Сельской думы МО СП "Село Жерелево" от 01.11.2013г. № 13 (в ред. решения от 17.06.2021г. № 18)

				116/1-2022-ДПТ-ППТ2-2			
				Документация по планировке территории для размещения линейного объекта: «Уличные газопроводы с. Троицкое Куйбышевского района»			
Изм.	Кол. ч.	Лист № док.	Подп.	Дата	Стадия	Лист	Листов
					П	14	17
Разработал	Мархель Л.Н.	02.23			Проект планировки территории		
Гл. инженер	Сварчевская О.В.	02.23			Материалы по обоснованию		
Ген. директор	Сварчевская О.В.	02.23			Схема использования территории в период подготовки проекта планировки территории		
						Масштаб 1:500	
						ТЛАС-КАЛУГА	

Примечания:

- 1 - Чертеж подготовлен по материалам инженерно-геодезических изысканий, выполненных ООО «Архитектурно-геодезическая служба г.Калуги» в 2022 году
- 2 - Система координат - МСК-40 зона 1 Калужская область
- 3 - Система высот - Балтийская, 1977 год
- 4 - Объект расположен в границах с.Троицкое и д.Погуляй муниципального образования сельское поселение "Село Жерелево" Куйбышевского района Калужской области
- 5 - Границы зон планируемого размещения линейных объектов, подлежащих реконструкции в связи с изменением их местоположения, отсутствуют
- 6 - Границы населенных пунктов отображены в соответствии с картой "Карта границ населенных пунктов" генерального плана МО СП "Село Жерелево" МР "Куйбышевский район" Калужской области, утвержденного решением Сельской думы МО СП "Село Жерелево" от 01.11.2013г. № 13 (в ред.решения от 17.06.2021г. № 38)
- 7 - Сведения об отнесении к определенной категории земель в границах территории, в отношении которой осуществляется подготовка проекта планировки отражены в соответствии с картой "Карта границ населенных пунктов" генерального плана МО СП "Село Жерелево" МР "Куйбышевский район" Калужской области, утвержденного решением Сельской думы МО СП "Село Жерелево" от 01.11.2013г. № 13 (в ред.решения от 17.06.2021г. № 38)



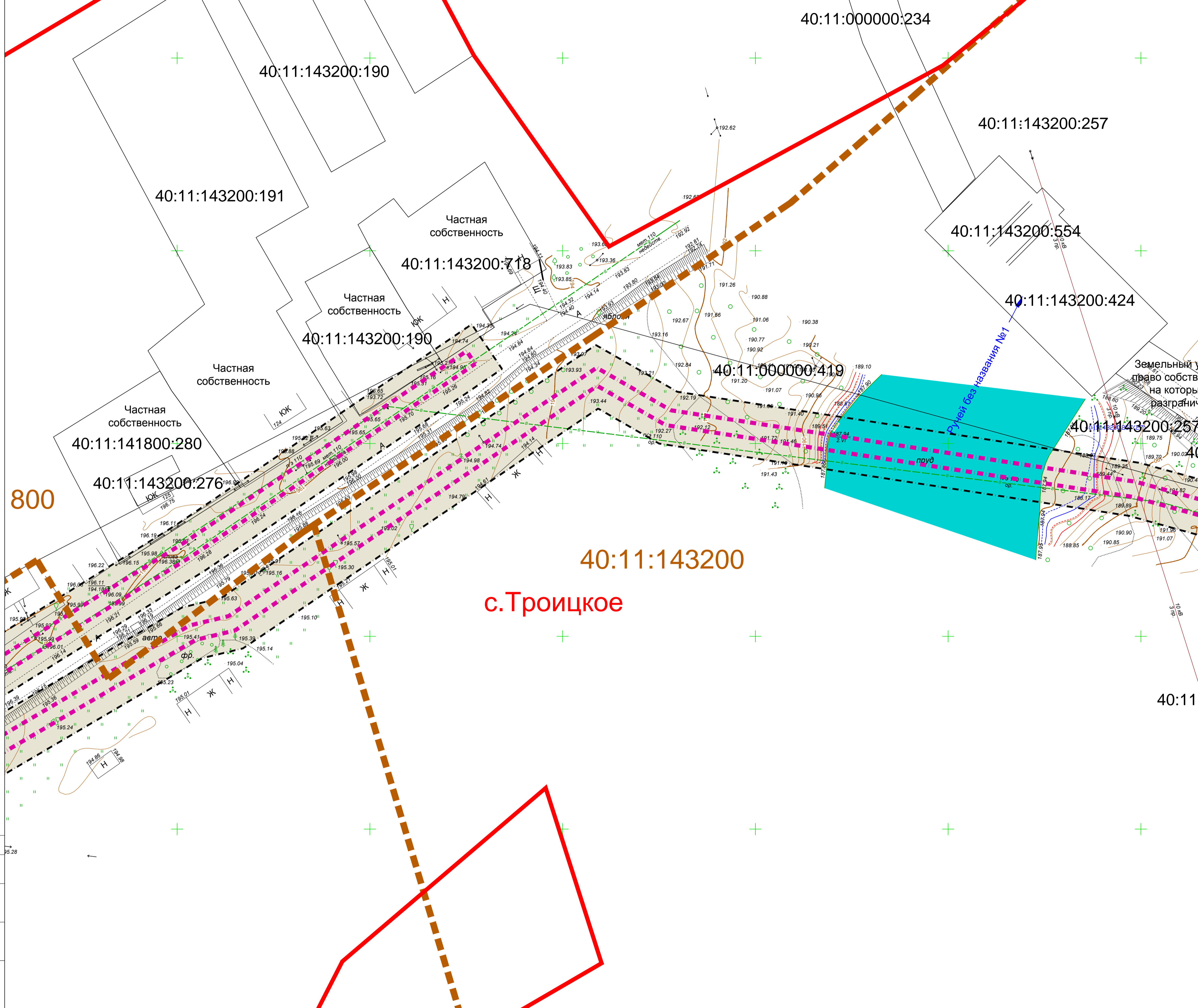
Условные обозначения

- границы зоны планируемого размещения линейного объекта
- граница территории, в отношении которой осуществляется подготовка проекта планировки территории
- границы населенных пунктов
- земельные участки, границы которых установлены в соответствии с требованиями государственного кадастра недвижимости, их кадастровые номера
- границы кадастровых кварталов, их номера
- границы зон планируемого размещения объектов капитального строительства, установленные ранее утвержденной документацией по планировке территории, в случае планируемого размещения таковых в границах территории, в отношении которой осуществляется подготовка проекта планировки
- сведения об отнесении к определенной категории земель в границах территории, в отношении которой осуществляется подготовка проекта планировки (земли населенных пунктов)
- столбы ЛЭП (ВЛ 0.4 кВ)
- ЛЭП (ВЛ 10 кВ), столбы
- ЛЭП (ВЛ 35 кВ), столбы
- водопровод
- линии связи

с.Троицкое
40:11:143200

Согласовано
Взам. инв. №
Подл. и дата
Инв. № подл.

116/1-2022-ДПТ-ППТ2-2					
Документация по планировке территории для размещения линейного объекта: «Уличные газопроводы с. Троицкое Куйбышевского района»					
Изм.	Кол. уч.	Лист № док.	Подп.	Дата	
					Проект планировки территории Материалы по обоснованию
					Стадия Лист Листов П 15 17
Разработал	Мархель Л.Н.		02.23	Схема использования территории в период подготовки проекта планировки территории	
Гл. инженер	Сварчевская О.Ю.		02.23	Масштаб 1:500	
Ген. директор	Сварчевская О.Ю.		02.23		



Условные обозначения

- границы зоны планируемого размещения линейного объекта
- граница территории, в отношении которой осуществляется подготовка проекта планировки территории
- границы населенных пунктов
- земельные участки, границы которых установлены в соответствии с требованиями государственного кадастра недвижимости, их кадастровые номера
- границы кадастровых кварталов, их номера
- границы зон планируемого размещения объектов капитального строительства, установленные ранее утвержденной документацией по планировке территории, в случае планируемого размещения таковых в границах территории, в отношении которой осуществляется подготовка проекта планировки
- сведения об отнесении к определенной категории земель в границах территории, в отношении которой осуществляется подготовка проекта планировки (земли населенных пунктов)
- столбы ЛЭП (ВЛ 0.4 кВ)
- ЛЭП (ВЛ 10 кВ), столбы
- ЛЭП (ВЛ 35 кВ), столбы
- водопровод
- линии связи

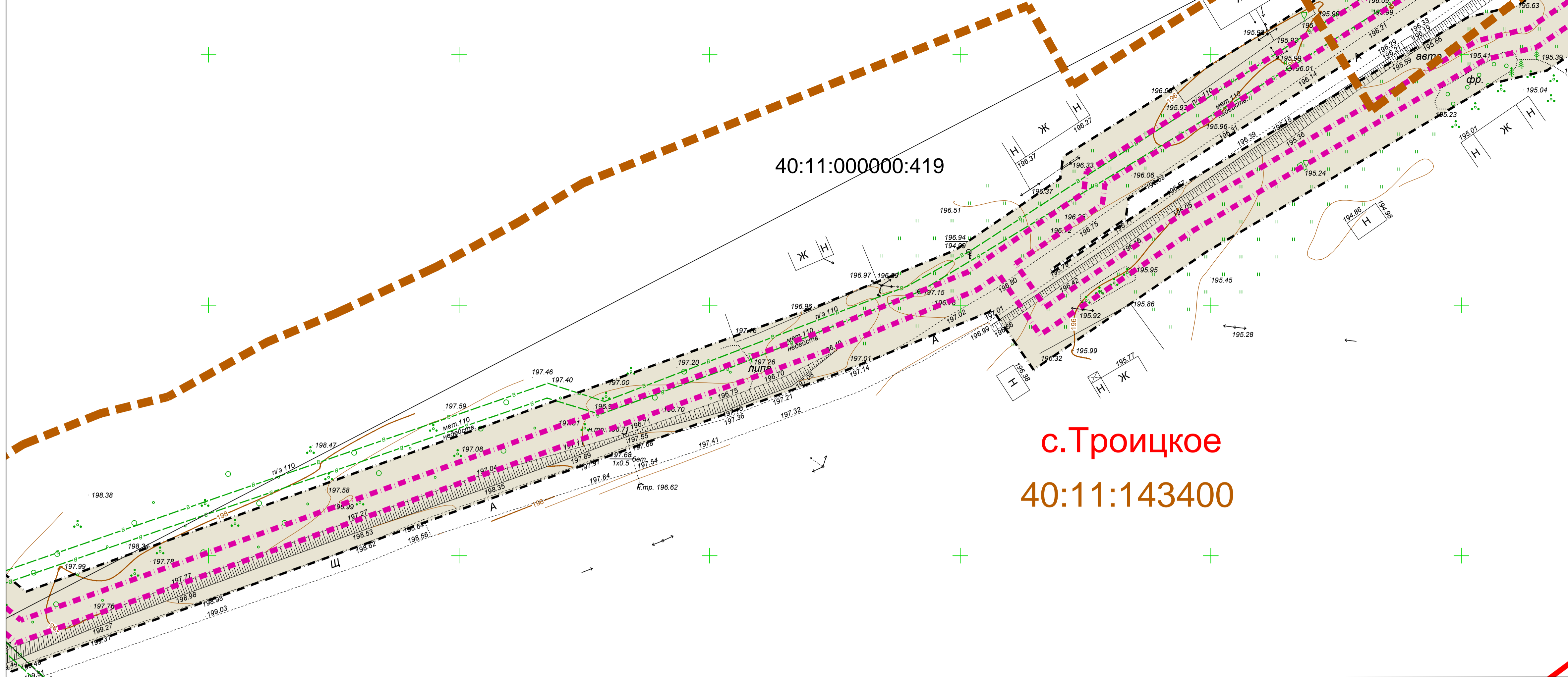
Примечания:

- 1 - Чертеж подготовлен по материалам инженерно-геодезических изысканий, выполненных ООО «Архитектурно-геодезическая служба г.Калуги» в 2022 году
- 2 - Система координат - МСК-40 зона 1 Калужская область
- 3 - Система высот - Балтийская, 1977 год
- 4 - Объект расположен в границах с.Троицкое и д.Позуляй муниципального образования сельское поселение "Село Жерелево" Куйбышевского района Калужской области
- 5 - Границы зон планируемого размещения линейных объектов, подлежащих реконструкции в связи с изменением их местоположения, отсутствуют
- 6 - Границы населенных пунктов отображены в соответствии с картой "Карта границ населенных пунктов" генерального плана МО СП "Село Жерелево" МР "Куйбышевский район" Калужской области, утвержденного решением Сельской думы МО СП "Село Жерелево" от 01.11.2013г. № 13 (в ред. решения от 17.06.2021г. № 38)
- 7 - Сведения об отнесении к определенной категории земель в границах территории, в отношении которой осуществляется подготовка проекта планировки отражены в соответствии с картой "Карта границ населенных пунктов" генерального плана МО СП "Село Жерелево" МР "Куйбышевский район" Калужской области, утвержденного решением Сельской думы МО СП "Село Жерелево" от 01.11.2013г. № 13 (в ред. решения от 17.06.2021г. № 38)

7 - Сведения об отнесении к определенной категории земель в границах территории, в отношении которой осуществляется подготовка проекта планировки отражены в соответствии с картой "Карта границ населенных пунктов" генерального плана МО СП "Село Жерелево" МР "Куйбышевский район" Калужской области, утвержденного решением Сельской думы МО СП "Село Жерелево" от 01.11.2013г. № 13 (в ред. решения от 17.06.2021г. № 38)

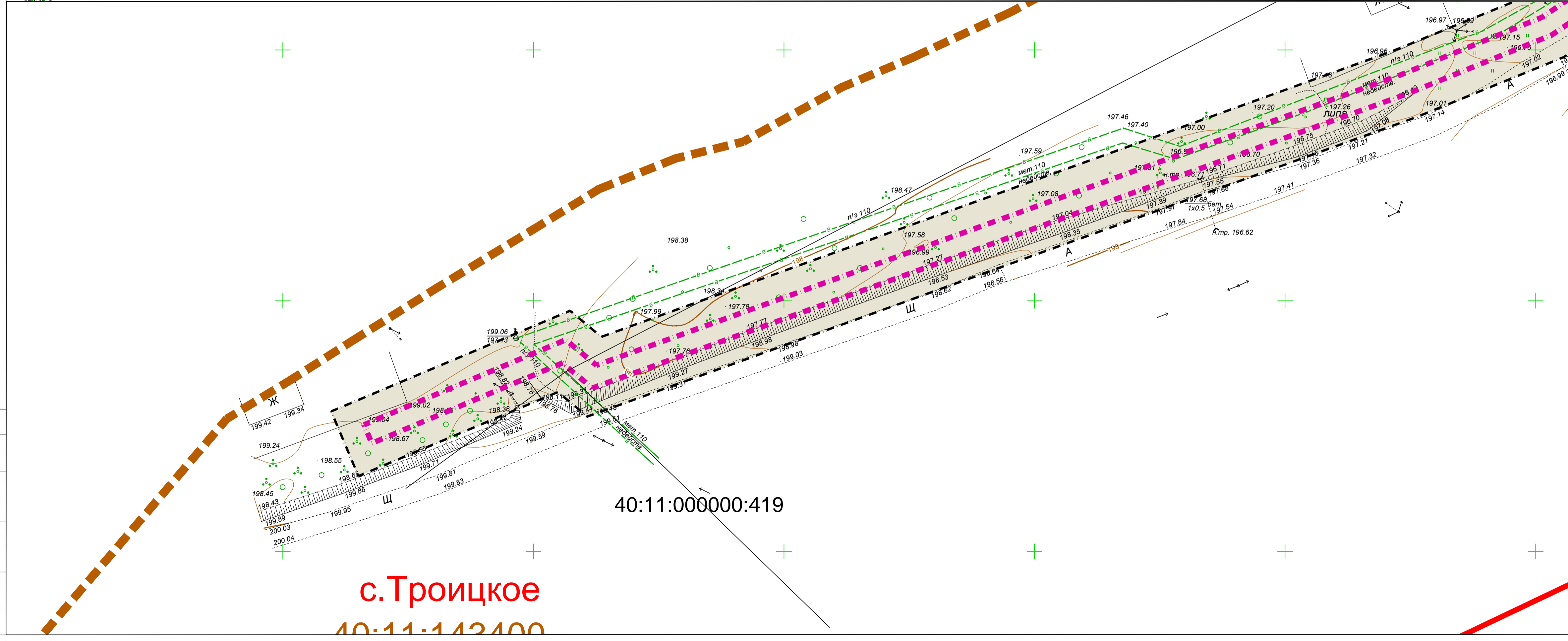
116/1-2022-ДПТ-ППТ2-2

				Документация по планировке территории для размещения линейного объекта: «Уличные газопроводы с. Троицкое Куйбышевского района»			
Изм.	Кол. ч.	Лист № док.	Подп.	Дата	Стадия	Лист	Листов
					П	16	17
Разработал	Марьяль Л.Н.	02.23			Проект планировки территории		
Гл. инженер	Сварьская О.В.	02.23			Материалы по обоснованию		
Ген. директор	Сварьская О.В.	02.23			Схема использования территории в период подготовки проекта планировки территории		
				Масштаб 1:500			



40:11:000000:419

с.Троицкое
40:11:143400



40:11:000000:419

с.Троицкое
40:11:143400



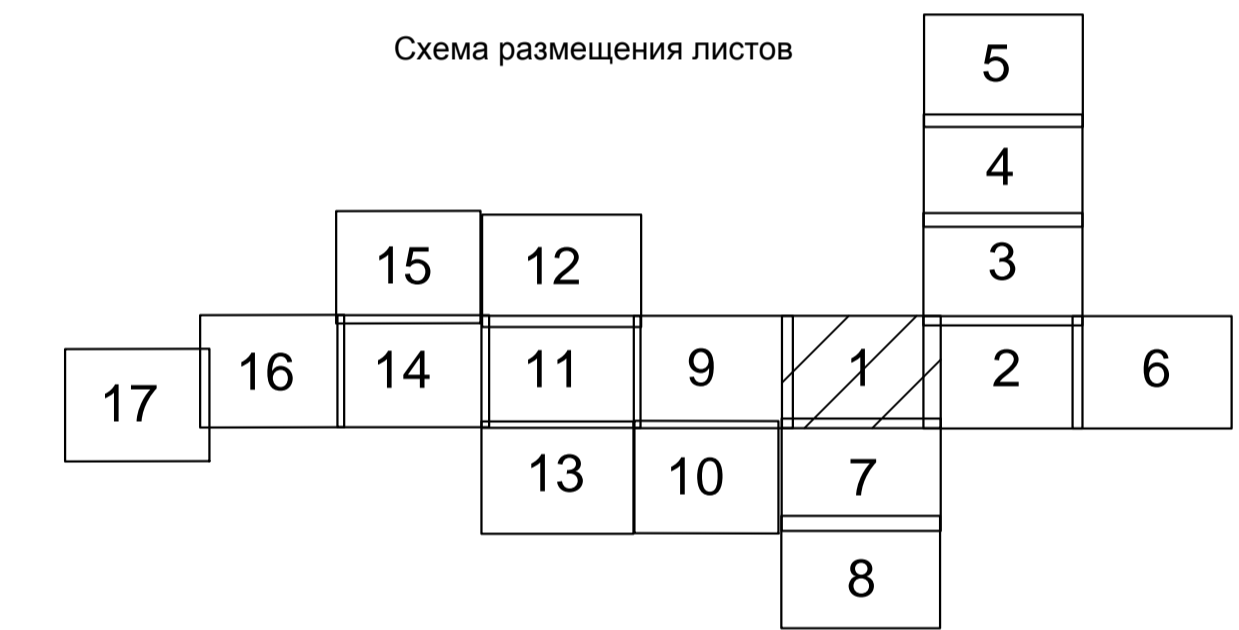
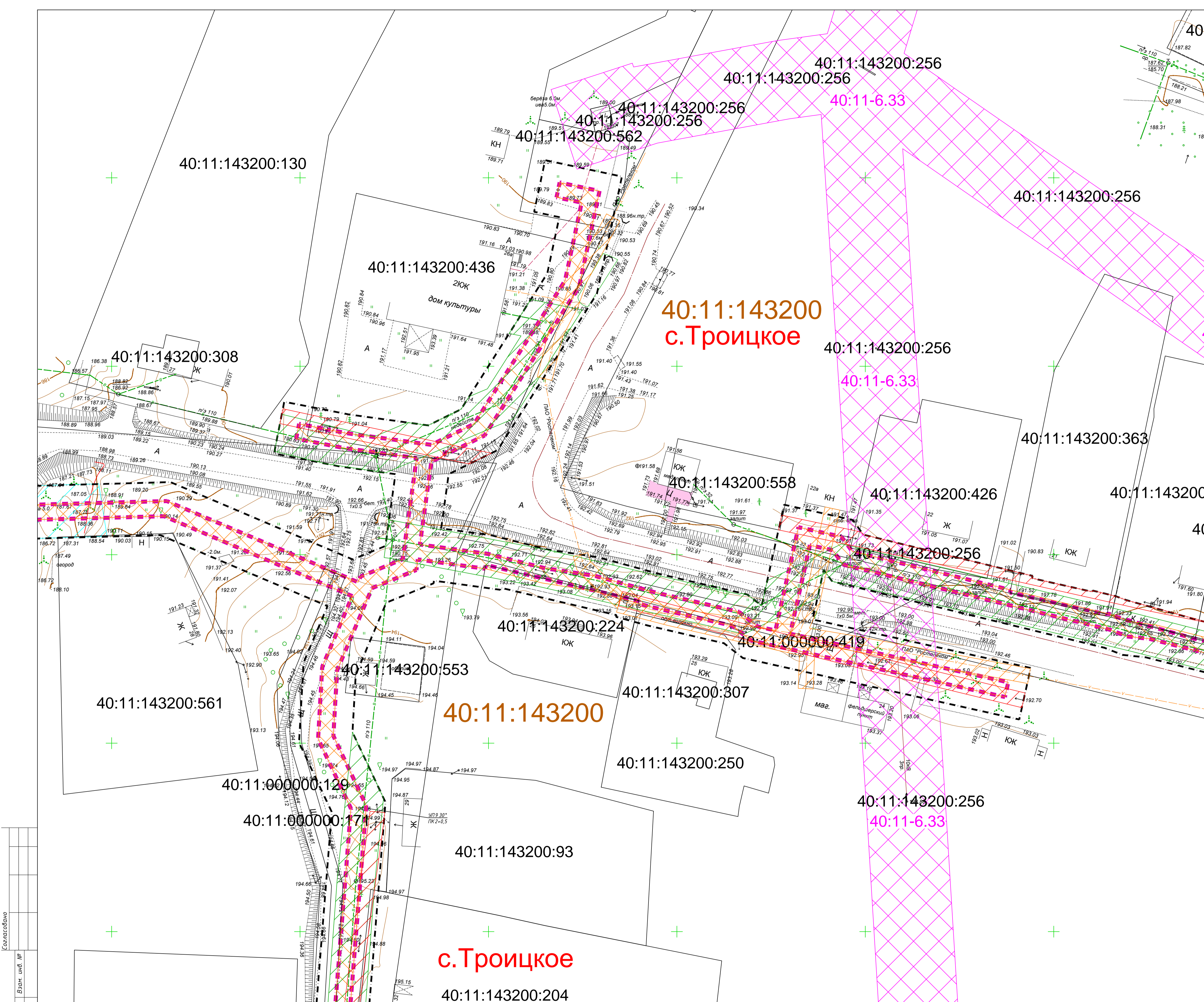
- Условные обозначения**
- границы зоны планируемого размещения линейного объекта
 - граница территории, в отношении которой осуществляется подготовка проекта планировки территории
 - границы населенных пунктов
 - земельные участки, границы которых установлены в соответствии с требованиями государственного кадастра недвижимости, их кадастровые номера
 - границы кадастровых кварталов, их номера
 - границы зон планируемого размещения объектов капитального строительства, установленные ранее утвержденной документацией по планировке территории, в случае планируемого размещения таковых в границах территории, в отношении которой осуществляется подготовка проекта планировки
 - сведения об отнесении к определенной категории земель в границах территории, в отношении которой осуществляется подготовка проекта планировки (земли населенных пунктов)
 - столбы ЛЭП (ВЛ 0,4 кВ)
 - ЛЭП (ВЛ 10 кВ), столбы
 - ЛЭП (ВЛ 35 кВ), столбы
 - водопровод
 - линии связи

Примечания:

- 1 - Чертеж подготовлен на материалах инженерно-геодезических изысканий, выполненных ООО «Архитектурно-геодезическая служба г.Калуги» в 2022 году
- 2 - Система координат - МСК-40 зона 1 Калужская область
- 3 - Система высот - Балтийская, 1977 год
- 4 - Объект расположен в границах с.Троицкое и д.Погуляй муниципального образования сельское поселение "Село Жерелево" Куйбышевского района Калужской области
- 5 - Границы зон планируемого размещения линейных объектов, подлежащих реконструкции в связи с изменением их местоположения, отсутствуют
- 6 - Границы населенных пунктов отображены в соответствии с картой "Карта границ населенных пунктов" генерального плана МО СП "Село Жерелево" МР "Куйбышевский район" Калужской области, утвержденного решением Сельской думы МО СП "Село Жерелево" от 01.11.2013г. № 13 (в ред. решения от 17.06.2021г. № 38)
- 7 - Сведения об отнесении к определенной категории земель в границах территории, в отношении которой осуществляется подготовка проекта планировки отражены в соответствии с картой "Карта границ населенных пунктов" генерального плана МО СП "Село Жерелево" МР "Куйбышевский район" Калужской области, утвержденного решением Сельской думы МО СП "Село Жерелево" от 01.11.2013г. № 13 (в ред. решения от 17.06.2021г. № 38)

7 - Сведения об отнесении к определенной категории земель в границах территории, в отношении которой осуществляется подготовка проекта планировки отражены в соответствии с картой "Карта границ населенных пунктов" генерального плана МО СП "Село Жерелево" МР "Куйбышевский район" Калужской области, утвержденного решением Сельской думы МО СП "Село Жерелево" от 01.11.2013г. № 13 (в ред. решения от 17.06.2021г. № 38)

				116/1-2022-ДПТ-ППТ2-2		
				Документация по планировке территории для размещения линейного объекта: «Уличные газопроводы с. Троицкое Куйбышевского района»		
Изм.	Кол. чч.	Лист № док.	Подп.	Дата	Стадия	Лист
					П	17
				Проект планировки территории Материалы по обоснованию		
				Схема использования территории в период подготовки проекта планировки территории		
Разработал	Маркель Л.Н.	02.23				
Гл. инженер	Сварчевская О.В.	02.23				
Ген. директор	Сварчевская О.В.	02.23				
				Масштаб 1:500		
				ТЛАС-КАЛУГА		



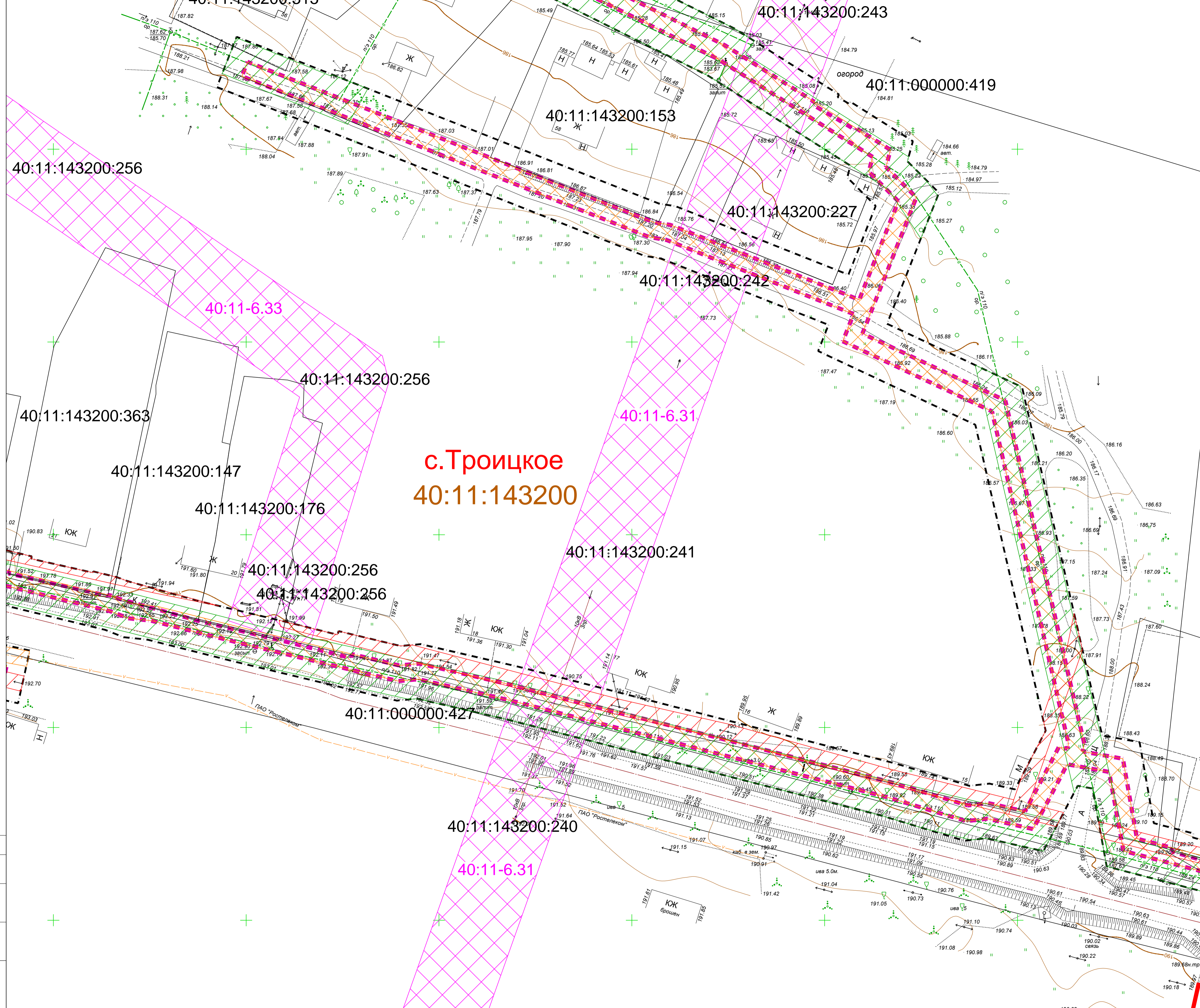
- Условные обозначения**
- границы зоны планируемого размещения линейного объекта
 - граница территории, в отношении которой осуществляется подготовка проекта планировки территории
 - границы населенных пунктов
 - 40:25:000000:283 - границы кадастровых кварталов, их номера
 - 40:25:000077 - Охранные зоны инженерных коммуникаций, установленные в соответствии с законодательством РФ (ЛЭП-10 кВ, 35 кВ)
 - 40:14:6.12 - зона с особыми условиями использования территорий, подлежащая установлению в связи с размещением линейного объекта «Уличные газопроводы с. Троицкое Куйбышевского района»
 - Охранные зоны инженерных коммуникаций: ЛЭП 0,4
 - Охранные зоны инженерных коммуникаций: водопровод
 - Охранные зоны инженерных коммуникаций: линия связи
 - Границы водоохранной зоны
 - столбы ЛЭП (ВЛ 0,4 кВ)
 - ЛЭП (ВЛ 10 кВ), столбы
 - ЛЭП (ВЛ 35 кВ), столбы
 - водопровод
 - линии связи

Примечания:

- 1 - Чертеж подготовлен по материалам инженерно-геодезических изысканий, выполненных ООО «Архитектурно-геодезическая служба г.Калуги» в 2022 году
- 2 - Система координат - МСК-40 зона 1 Калужская область
- 3 - Система высот - Балтийская, 1977 год
- 4 - Объект расположен в границах с.Троицкое и д.Позуляй муниципального образования сельское поселение "Село Жерелево" Куйбышевского района Калужской области
- 5 - Границы зон планируемого размещения линейных объектов, подлежащих реконструкции в связи с изменением их местоположения, отсутствуют
- 6 - Границы населенных пунктов с.Троицкое и д.Позуляй отображены в соответствии с картой "Карта границ населенных пунктов" генерального плана МО СП "Село Жерелево" МР "Куйбышевский район" Калужской области, утвержденного решением Сельской думы МО СП "Село Жерелево" от 01.11.2013г. № 13 (в ред. решения от 17.06.2021г. № 38)

- 7 - Границы особо охраняемых природных территорий, границы лесничеств в границах разработки проекта планировки территории отсутствуют
- 8 - В границах разработки проекта планировки территории отсутствуют территории, подверженные риску возникновения чрезвычайных ситуаций природного и техногенного характера
- 9 - Границы водоохранной зоны отображены в соответствии с картой "Карта границ зон с особыми условиями использования территории" генерального плана МО СП "Село Жерелево" МР "Куйбышевский район" Калужской области, утвержденного решением Сельской думы МО СП "Село Жерелево" от 01.11.2013г. № 13 (в ред. решения от 17.06.2021г. № 38)

				116/1-2022-ДПТ-ППТ2-3		
				Документация по планировке территории для размещения линейного объекта: «Уличные газопроводы с. Троицкое Куйбышевского района»		
Изм.	Кол. уч.	Лист	№ док.	Подп.	Дата	
				Проект планировки территории		Стадия
				Материалы по обоснованию		Лист
				П		Листов
				1		17
Разработал	Маркель ЛН	02.23				
Гл инженер	Сварчевская ОВ	02.23				
Ген директор	Сварчевская ОВ	02.23				



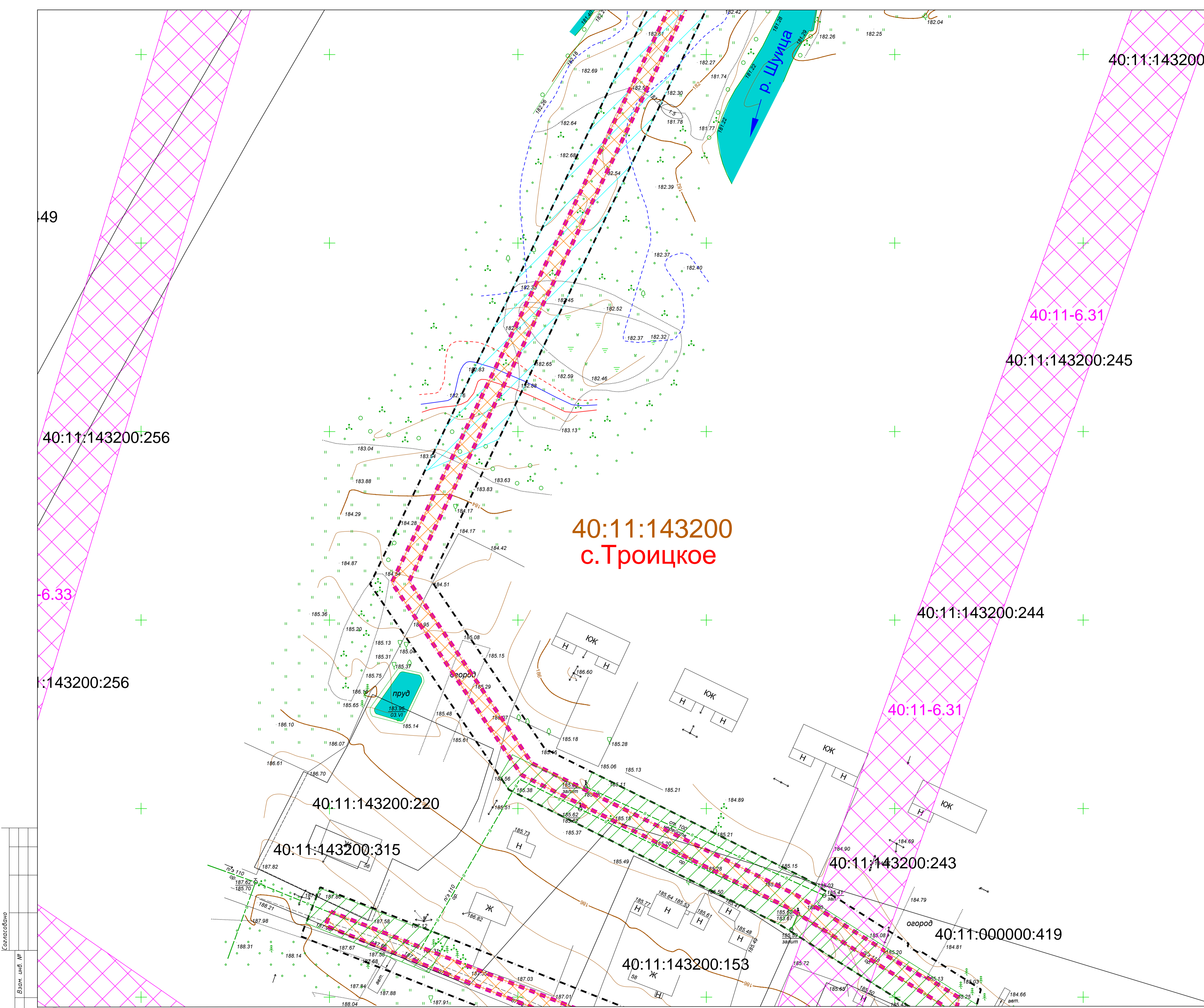
- Условные обозначения**
- - - - - - границы зоны планируемого размещения линейного объекта
 - - - - - - граница территории, в отношении которой осуществляется подготовка проекта планировки территории
 - - - - - - границы населенных пунктов
 - 40:25:000000:283 - границы кадастровых кварталов, их номера
 - - - - - - Охранные зоны инженерных коммуникаций, установленные в соответствии с законодательством РФ (ЛЭП-10 кВ, 35 кВ)
 - ▨ - Зона с особыми условиями использования территорий, подлежащая установлению в связи с размещением линейного объекта «Уличные газопроводы с. Троицкое Кудышевского района»
 - ▨ - Охранные зоны инженерных коммуникаций: ЛЭП 0,4
 - ▨ - Охранные зоны инженерных коммуникаций: водопровод
 - ▨ - Охранные зоны инженерных коммуникаций: линия связи
 - ▨ - Границы водоохранной зоны
 - +—+— - столбы ЛЭП (ВЛ 0,4 кВ)
 - +—+— - ЛЭП (ВЛ 10 кВ), столбы
 - +—+— - ЛЭП (ВЛ 35 кВ), столбы
 - +—+— - водопровод
 - +—+— - линии связи

Примечания:

- 1 - Чертеж подготовлен по материалам инженерно-геодезических изысканий, выполненных ООО «Архитектурно-геодезическая служба г.Калуги» в 2022 году
- 2 - Система координат - МСК-40 зона 1 Калужская область
- 3 - Система высот - Балтийская, 1977 год
- 4 - Объект расположен в границах с.Троицкое и д.Позуляй муниципального образования сельское поселение "Село Жерелево" Кудышевского района Калужской области
- 5 - Границы зон планируемого размещения линейных объектов, подлежащих реконструкции в связи с изменением их местоположения, отсутствуют
- 6 - Границы населенных пунктов с.Троицкое и д.Позуляй отображены в соответствии с картой "Карта границ населенных пунктов" генерального плана МО СП "Село Жерелево" МР "Кудышевский район" Калужской области, утвержденного решением Сельской думы МО СП "Село Жерелево" от 01.11.2013г. № 13 (в ред. решения от 17.06.2021г. № 38)

- 7 - Границы особо охраняемых природных территорий, границы лесничеств в границах разработки проекта планировки территории отсутствуют
- 8 - В границах разработки проекта планировки территории отсутствуют территории, подверженные риску возникновения чрезвычайных ситуаций природного и техногенного характера
- 9 - Границы водоохранных зон отображены в соответствии с картой "Карта границ зон с особыми условиями использования территории" генерального плана МО СП "Село Жерелево" МР "Кудышевский район" Калужской области, утвержденного решением Сельской думы МО СП "Село Жерелево" от 01.11.2013г. № 13 (в ред. решения от 17.06.2021г. № 38)

				116/1-2022-ДПТ-ППТ2-3		
				Документация по планировке территории для размещения линейного объекта: «Уличные газопроводы с. Троицкое Кудышевского района»		
Изм.	Кол. ч.	Лист № док.	Подп.	Дата		
				Проект планировки территории		Стадия
				Материалы по обоснованию		Лист
				П		Листов
				2		17
Разработал	Маркель ЛН	02.23				
Гл инженер	Сварчевская ОВ	02.23				
Ген директор	Сварчевская ОВ	02.23				



**40:11:143200
с.Троицкое**



Условные обозначения

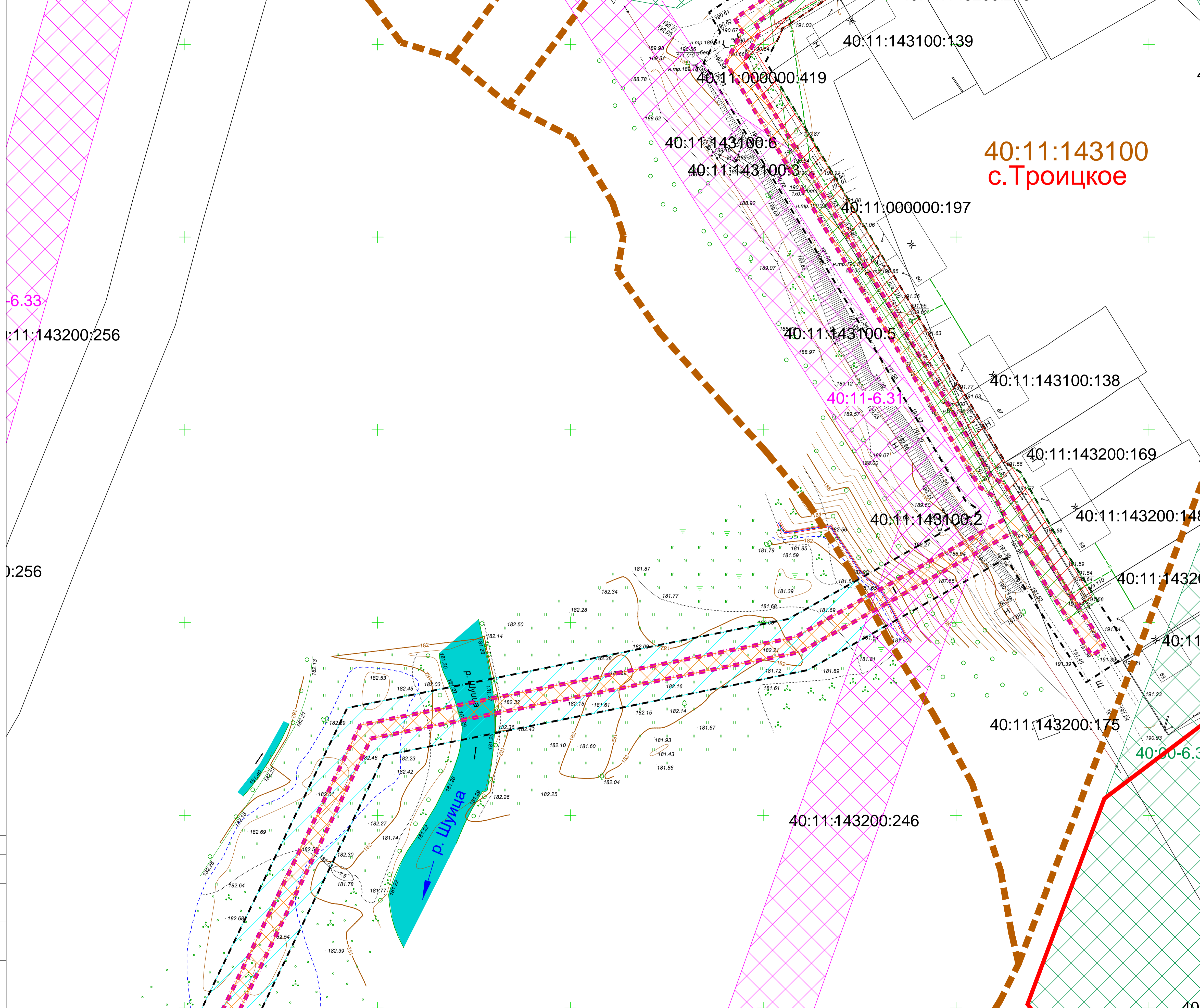
- границы зоны планируемого размещения линейного объекта
- граница территории, в отношении которой осуществляется подготовка проекта планировки территории
- границы населенных пунктов
- земельные участки, границы которых установлены в соответствии с требованиями государственного кадастра недвижимости, их кадастровые номера
- 40:25:000000:283 - границы кадастровых кварталов, их номера
- 40:11:143200:256 - Охранные зоны инженерных коммуникаций, установленные в соответствии с законодательством РФ (ЛЭП-10 кВ, 35 кВ)
- Зона с особыми условиями использования территорий, подлежащая установлению в связи с размещением линейного объекта «Уличные газопроводы с. Троицкое Кудышевского района»
- Охранные зоны инженерных коммуникаций: ЛЭП 0,4
- Охранные зоны инженерных коммуникаций: водопровод
- Охранные зоны инженерных коммуникаций: линия связи
- Границы водоохранной зоны
- столбы ЛЭП (ВЛ 0,4 кВ)
- ЛЭП (ВЛ 10 кВ), столбы
- ЛЭП (ВЛ 35 кВ), столбы
- водопровод
- линия связи

Примечания:

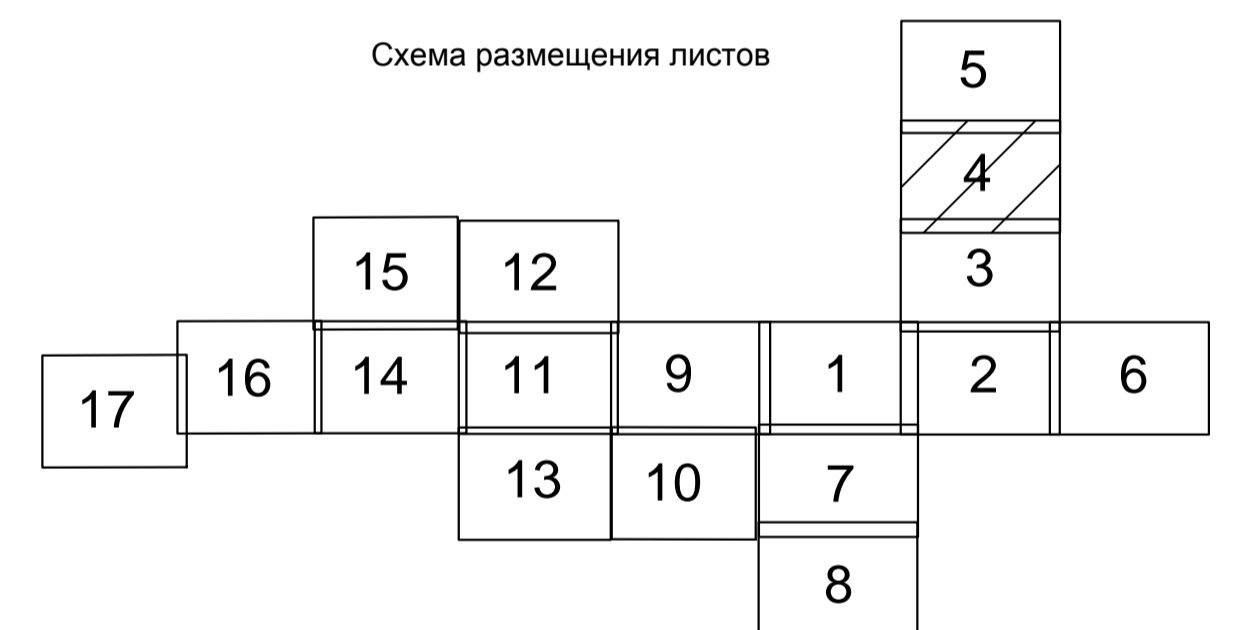
- 1 - Чертеж подготовлен по материалам инженерно-геодезических изысканий, выполненных ООО «Архитектурно-геодезическая служба г.Калуги» в 2022 году
- 2 - Система координат - МСК-40 зона 1 Калужская область
- 3 - Система высот - Балтийская, 1977 год
- 4 - Объект расположен в границах с.Троицкое и д.Позуляй муниципального образования сельское поселение "Село Жерелево" Кудышевского района Калужской области
- 5 - Границы зон планируемого размещения линейных объектов, подлежащих реконструкции в связи с изменением их местоположения, отсутствуют
- 6 - Границы населенных пунктов с.Троицкое и д.Позуляй отображены в соответствии с картой "Карта границ населенных пунктов" генерального плана МО СП "Село Жерелево" МР "Кудышевский район" Калужской области, утвержденного решением Сельской думы МО СП "Село Жерелево" от 01.11.2013г. № 13 (в ред. решения от 17.06.2021г. № 38)

- 7 - Границы особо охраняемых природных территорий, границы лесничеств в границах разработки проекта планировки территории отсутствуют
- 8 - В границах разработки проекта планировки территории отсутствуют территории, подверженные риску возникновения чрезвычайных ситуаций природного и техногенного характера
- 9 - Границы водоохранных зон отображены в соответствии с картой "Карта границ зон с особыми условиями использования территорий" генерального плана МО СП "Село Жерелево" МР "Кудышевский район" Калужской области, утвержденного решением Сельской думы МО СП "Село Жерелево" от 01.11.2013г. № 13 (в ред. решения от 17.06.2021г. № 38)

				116/1-2022-ДПТ-ППТ2-3		
				Документация по планировке территории для размещения линейного объекта: «Уличные газопроводы с. Троицкое Кудышевского района»		
Изм.	Кол. уч.	Лист № док.	Подп.	Дата		
					Стадия	Лист
					П	3
					Листов	17
Разработал	Маркель ЛН	02.23			Схема границ зон с особыми условиями использования территорий, особо охраняемых природных территорий, лесничеств. Схема границ территории, подверженных риску возникновения чрезвычайных ситуаций природного и техногенного характера. Масштаб 1:500	
Гл. инженер	Сварчевская ОВ	02.23				
Ген. директор	Сварчевская ОВ	02.23				
				ТЛАС-КАЛУГА		



**40:11:143100
с.Троицкое**



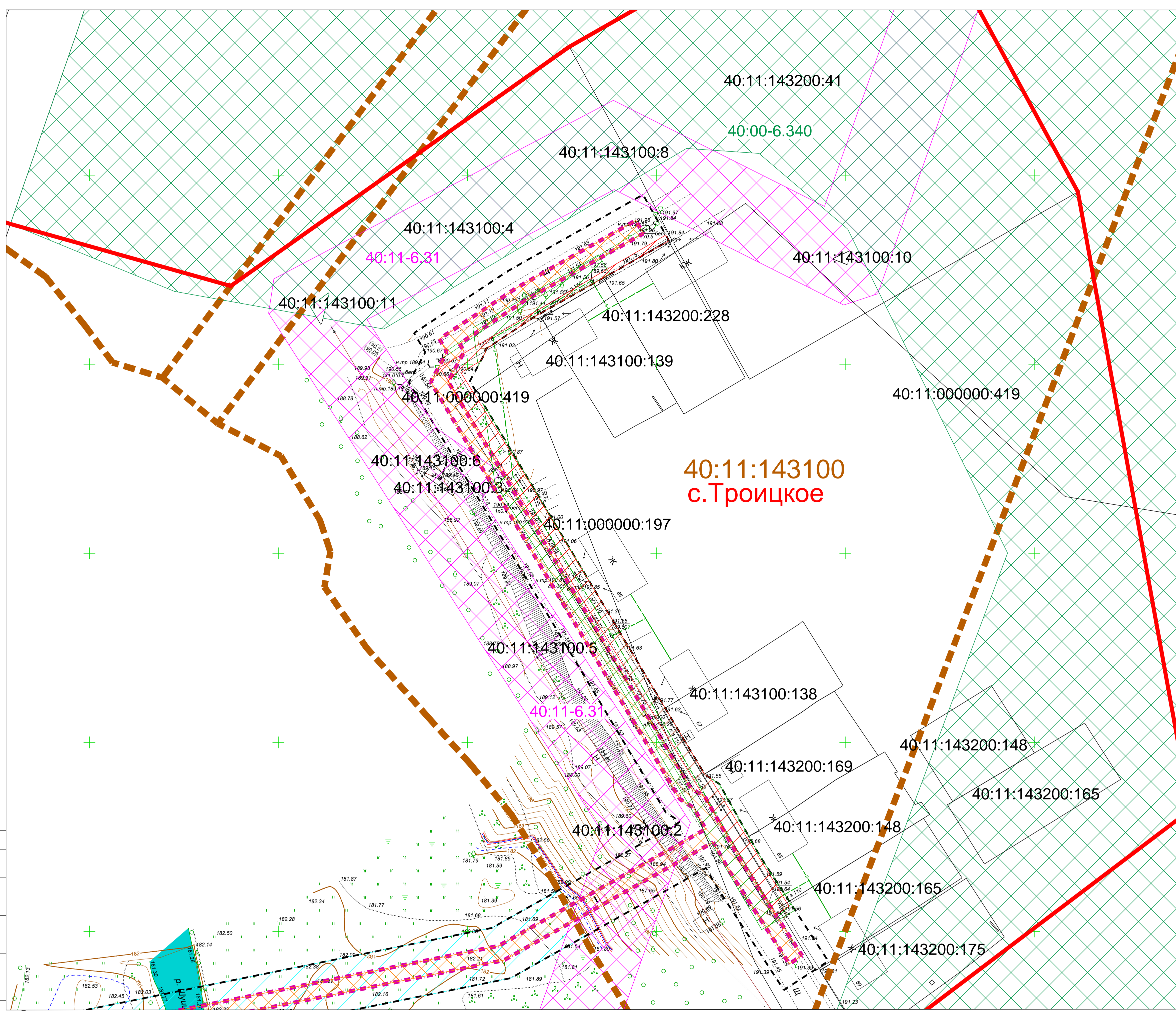
- Условные обозначения**
- границы зоны планируемого размещения линейного объекта
 - граница территории, в отношении которой осуществляется подготовка проекта планировки территории
 - границы населенных пунктов
 - земельные участки, границы которых установлены в соответствии с требованиями государственного кадастра недвижимости, их кадастровые номера
 - границы кадастровых кварталов, их номера
 - Охраняемые зоны инженерных коммуникаций, установленные в соответствии с законодательством РФ (ЛЭП-10 кВ, 35 кВ)
 - Зона с особыми условиями использования территории, подлежащая установлению в связи с размещением линейного объекта «Уличные газопроводы с. Троицкое Кудышевского района»
 - Охраняемые зоны инженерных коммуникаций: ЛЭП 0,4
 - Охраняемые зоны инженерных коммуникаций: водопровод
 - Охраняемые зоны инженерных коммуникаций: линия связи
 - Границы водоохранной зоны
 - столбы ЛЭП (ВЛ 0,4 кВ)
 - ЛЭП (ВЛ 10 кВ), столбы
 - ЛЭП (ВЛ 35 кВ), столбы
 - водопровод
 - линии связи

Примечания:

- 1 - Чертеж подготовлен на материалах инженерно-геодезических изысканий, выполненных ООО «Архитектурно-геодезическая служба г.Калуги» в 2022 году
- 2 - Система координат - МСК-40 зона 1 Калужская область
- 3 - Система высот - Балтийская, 1977 год
- 4 - Объект расположен в границах с.Троицкое и д.Позуляя муниципального образования сельское поселение "Село Жерелево" Кудышевского района Калужской области
- 5 - Границы зон планируемого размещения линейных объектов, подлежащих реконструкции в связи с изменением их местоположения, отсутствуют
- 6 - Границы населенных пунктов с.Троицкое и д.Позуляя отображены в соответствии с картой "Карта границ населенных пунктов" генерального плана МО СП "Село Жерелево" МР "Кудышевский район" Калужской области, утвержденного решением Сельской думы МО СП "Село Жерелево" от 01.11.2013г. № 13 (в ред. решения от 17.06.2021г. № 38)

- 7 - Границы особо охраняемых природных территорий, границы лесничеств в границах разработки проекта планировки территории отсутствуют
- 8 - В границах разработки проекта планировки территории отсутствуют территории, подверженные риску возникновения чрезвычайных ситуаций природного и техногенного характера
- 9 - Границы водоохранной зоны отображены в соответствии с картой "Карта границ зон с особыми условиями использования территории" генерального плана МО СП "Село Жерелево" МР "Кудышевский район" Калужской области, утвержденного решением Сельской думы МО СП "Село Жерелево" от 01.11.2013г. № 13 (в ред. решения от 17.06.2021г. № 38)

				116/1-2022-ДПТ-ППТ2-3		
				Документация по планировке территории для размещения линейного объекта: «Уличные газопроводы с. Троицкое Кудышевского района»		
Изм.	Кол. ч.	Лист	№ док.	Подп.	Дата	
				Проект планировки территории		Стадия
				Материалы по обоснованию		Лист
				П		Листов
				4		17
Разработал	Маркель ЛН	02.23	Схема границ зон с особыми условиями использования территории, особо охраняемых природных территорий, лесничеств. Схема границ территории, подверженной риску возникновения чрезвычайных ситуаций природного и техногенного характера. Масштаб 1:500			
Гл. инженер	Сварчевская ОВ	02.23				
Ген. директор	Сварчевская ОВ	02.23				



**40:11:143100
с.Троицкое**

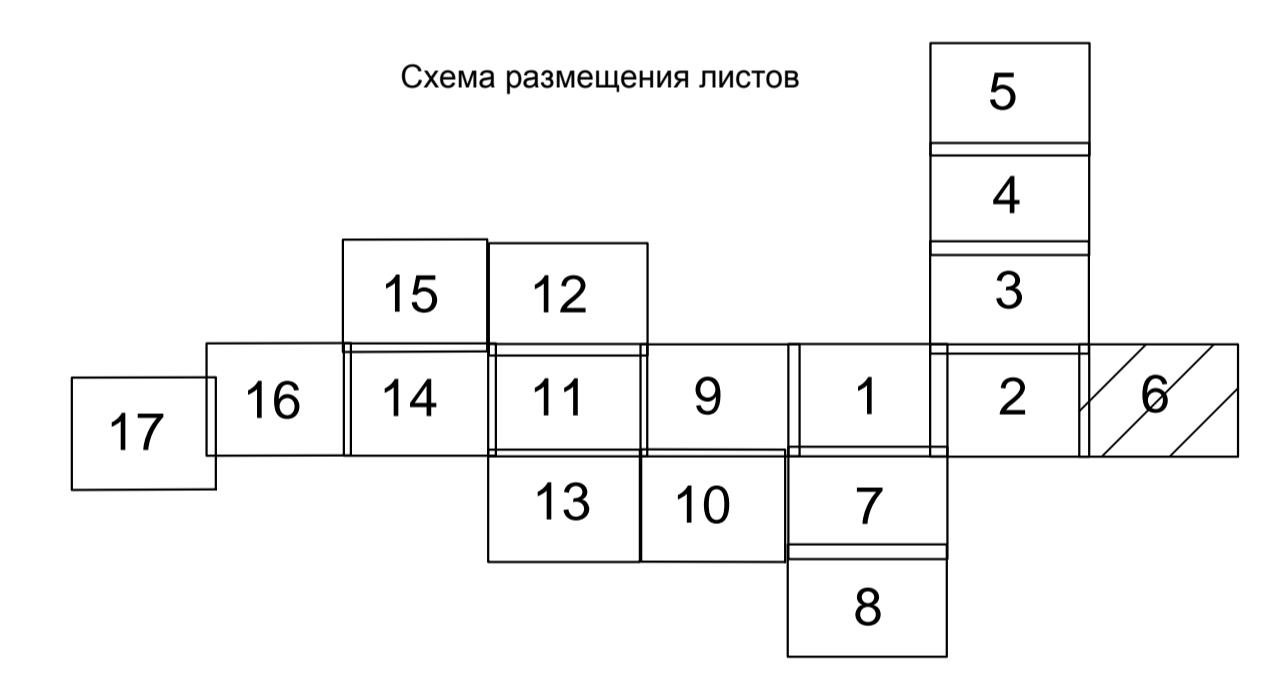
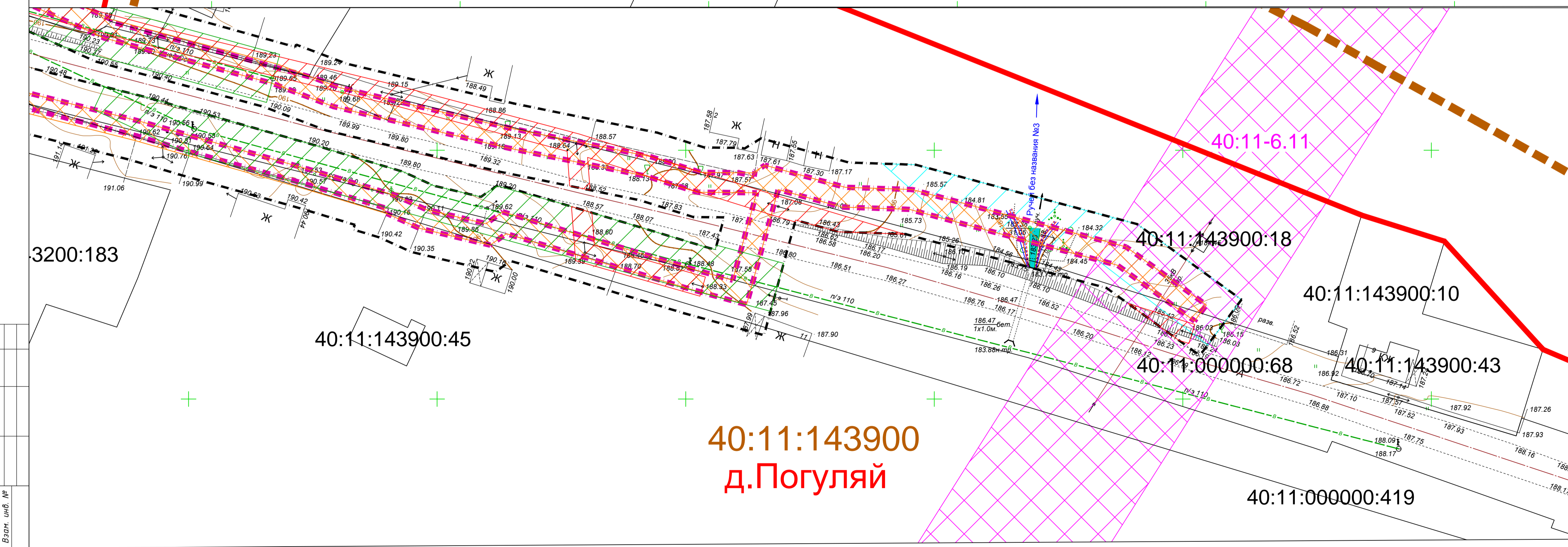
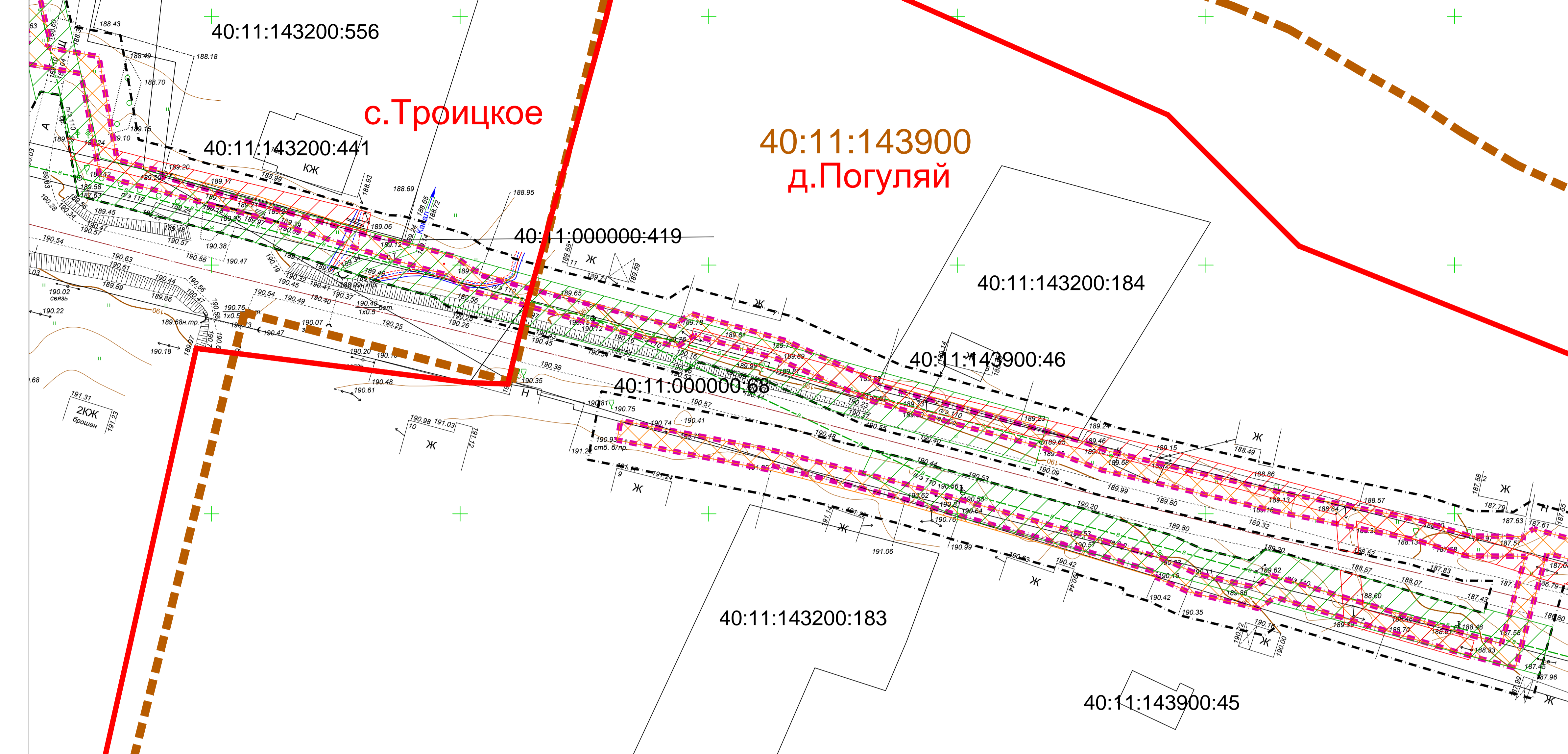


- Условные обозначения**
- - границы зоны планируемого размещения линейного объекта
 - - граница территории, в отношении которой осуществляется подготовка проекта планировки территории
 - - границы населенных пунктов
 - 40:25:000000:283 - земельные участки, границы которых установлены в соответствии с требованиями государственного кадастра недвижимости, их кадастровые номера
 - 40:25:000077 - границы кадастровых кварталов, их номера
 - 40:14-6.12 - Охранные зоны инженерных коммуникаций, установленные в соответствии с законодательством РФ (ЛЭП-10 кВ, 35 кВ)
 - Зона с особыми условиями использования территорий, подлежащая установлению в связи с размещением линейного объекта «Уличные газопроводы с. Троицкое Куйбышевского района»
 - Охранные зоны инженерных коммуникаций: ЛЭП 0,4
 - Охранные зоны инженерных коммуникаций: водопровод
 - Охранные зоны инженерных коммуникаций: линия связи
 - Границы водоохранной зоны
 - + - столбы ЛЭП (ВЛ 0,4 кВ)
 - + - ЛЭП (ВЛ 10 кВ), столбы
 - + - ЛЭП (ВЛ 35 кВ), столбы
 - - водопровод
 - - линии связи

Примечания:

- 1 - Чертеж подготовлен по материалам инженерно-геодезических изысканий, выполненных ООО «Архитектурно-геодезическая служба г.Калуги» в 2022 году
- 2 - Система координат - МСК-40 зона 1 Калужская область
- 3 - Система высот - Балтийская, 1977 год
- 4 - Объект расположен в границах с.Троицкое и д.Позуляй муниципального образования сельское поселение "Село Жерелево" Куйбышевского района Калужской области
- 5 - Границы зон планируемого размещения линейных объектов, подлежащих реконструкции в связи с изменением их местоположения, отсутствуют
- 6 - Границы населенных пунктов с.Троицкое и д.Позуляй отображены в соответствии с картой "Карта границ населенных пунктов" генерального плана МО СП "Село Жерелево" МР "Куйбышевский район" Калужской области, утвержденного решением Сельской думы МО СП "Село Жерелево" от 01.11.2013г. № 13 (в ред. решения от 17.06.2021г. № 38)
- 7 - Границы особо охраняемых природных территорий, границы лесничеств в границах разработки проекта планировки территории отсутствуют
- 8 - В границах разработки проекта планировки территории отсутствуют территории, подверженные риску возникновения чрезвычайных ситуаций природного и техногенного характера
- 9 - Границы водоохранной зоны отображены в соответствии с картой "Карта границ зон с особыми условиями использования территорий" генерального плана МО СП "Село Жерелево" МР "Куйбышевский район" Калужской области, утвержденного решением Сельской думы МО СП "Село Жерелево" от 01.11.2013г. № 13 (в ред. решения от 17.06.2021г. № 38)

				116/1-2022-ДПТ-ППТ2-3		
				Документация по планировке территории для размещения линейного объекта: «Уличные газопроводы с. Троицкое Куйбышевского района»		
Изм.	Кол.уч.	Лист	№ док.	Подп.	Дата	
				Проект планировки территории		Стадия
				Материалы по обоснованию		Лист
						Листов
						П 5 17
Разработал	Маркель ЛН	02.23	Схема границ зон с особыми условиями использования территорий, особо охраняемых природных территорий, лесничеств. Схема границ территории, подверженной риску возникновения чрезвычайных ситуаций природного и техногенного характера. Масштаб 1:500			
Гл. инженер	Сварчевская ОВ	02.23				
Ген. директор	Сварчевская ОВ	02.23				



- Условные обозначения**
- границы зоны планируемого размещения линейного объекта
 - граница территории, в отношении которой осуществляется подготовка проекта планировки территории
 - границы населенных пунктов
 - земельные участки, границы которых установлены в соответствии с требованиями государственного кадастра недвижимости, их кадастровые номера
 - 40:25:000000:283
 - 40:25:000077
 - 40:14-6.12
 - Охранные зоны инженерных коммуникаций, установленные в соответствии с законодательством РФ (ЛЭП-10 кВ, 35 кВ)
 - Зона с особыми условиями использования территории, подлежащая установлению в связи с размещением линейного объекта «Уличные газопроводы с. Троицкое Кудышевского района»
 - Охранные зоны инженерных коммуникаций: ЛЭП 0,4
 - Охранные зоны инженерных коммуникаций: водопровод
 - Охранные зоны инженерных коммуникаций: линия связи
 - Границы водоохранной зоны
 - столбы ЛЭП (ВЛ 0,4 кВ)
 - ЛЭП (ВЛ 10 кВ), столбы
 - ЛЭП (ВЛ 35 кВ), столбы
 - водопровод
 - линия связи

Примечания:

1 - Чертеж подготовлен на материалах инженерно-геодезических изысканий, выполненных ООО «Архитектурно-геодезическая служба г.Калуги» в 2022 году

2 - Система координат - МСК-40 зона 1 Калужская область

3 - Система высот - Балтийская, 1977 год

4 - Объект расположен в границах с.Троицкое и д.Погуляй муниципального образования сельское поселение "Село Жерелево" Кудышевского района Калужской области

5 - Границы зон планируемого размещения линейных объектов, подлежащих реконструкции в связи с изменением их местоположения, отсутствуют

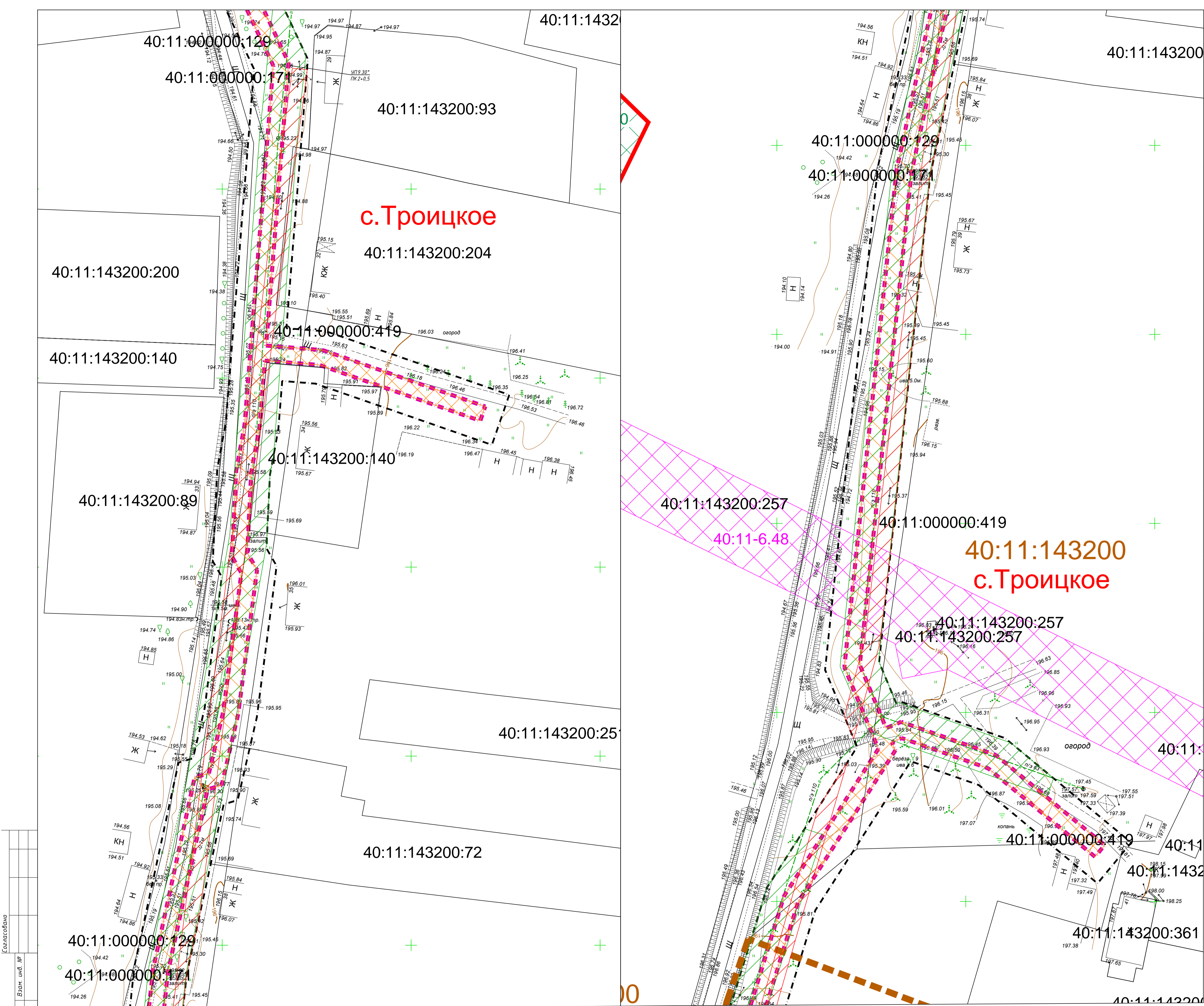
6 - Границы населенных пунктов с.Троицкое и д.Погуляй отображены в соответствии с картой "Карта границ населенных пунктов" генерального плана МО СП "Село Жерелево" МР "Кудышевский район" Калужской области, утвержденного решением Сельской думы МО СП "Село Жерелево" от 01.11.2013г. № 13 (в ред. решения от 17.06.2021г. № 38)

7 - Границы особо охраняемых природных территорий, границы лесничеств в границах разработки проекта планировки территории отсутствуют

8 - В границах разработки проекта планировки территории отсутствуют территории, подверженные риску возникновения чрезвычайных ситуаций природного и техногенного характера

9 - Границы водоохраных зон отображены в соответствии с картой "Карта границ зон с особыми условиями использования территории" генерального плана МО СП "Село Жерелево" МР "Кудышевский район" Калужской области, утвержденного решением Сельской думы МО СП "Село Жерелево" от 01.11.2013г. № 13 (в ред. решения от 17.06.2021г. №38)

				116/1-2022-ДПТ-ППТ2-3		
				Документация по планировке территории для размещения линейного объекта: «Уличные газопроводы с. Троицкое Кудышевского района»		
Изм.	Кол. ч.	Лист	№ док.	Подп.	Дата	
				Проект планировки территории		Стадия
				Материалы по обоснованию		Лист
				П		Листов
				6		17
Разработал	Маркель ЛН	02.23	Схема границ зон с особыми условиями использования территории, чтобы гарантировать правовую определенность, исключив споры о территории, подлежащих риску возникновения чрезвычайных ситуаций природного и техногенного характера			
Гл. инженер	Сварчевская ОВ	02.23				
Ген. директор	Сварчевская ОВ	02.23				
						ТЛАС-КАЛУГА
						841x594мм



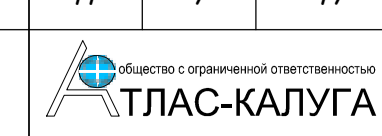
- Условные обозначения**
- границы зоны планируемого размещения линейного объекта
 - граница территории, в отношении которой осуществляется подготовка проекта планировки территории
 - границы населенных пунктов
 - земельные участки, границы которых установлены в соответствии с требованиями государственного кадастра недвижимости, их кадастровые номера
 - 40:25:00000:283 - границы кадастровых кварталов, их номера
 - 40:14-6.12 - Охранные зоны инженерных коммуникаций, установленные в соответствии с законодательством РФ (ЛЭП-10 кВ, 35 кВ)
 - Охранные зоны инженерных коммуникаций: ЛЭП 0,4
 - Охранные зоны инженерных коммуникаций: водопровод
 - Охранные зоны инженерных коммуникаций: линия связи
 - Границы водоохранной зоны
 - столбы ЛЭП (ВЛ 0,4 кВ)
 - ЛЭП (ВЛ 10 кВ), столбы
 - ЛЭП (ВЛ 35 кВ), столбы
 - водопровод
 - линия связи

Примечания:

- 1 - Чертеж подготовлен по материалам инженерно-геодезических изысканий, выполненных ООО «Архитектурно-геодезическая служба г.Калуги» в 2022 году
- 2 - Система координат - МСК-40 зона 1 Калужская область
- 3 - Система высот - Балтийская, 1977 год
- 4 - Объект расположен в границах с.Троицкое и д.Погуляй муниципального образования сельское поселение "Село Жерелево" Куйбышевского района Калужской области
- 5 - Границы зон планируемого размещения линейных объектов, подлежащих реконструкции в связи с изменением их местоположения, отсутствуют
- 6 - Границы населенных пунктов с.Троицкое и д.Погуляй отображены в соответствии с картой "Карта границ населенных пунктов" генерального плана МО СП "Село Жерелево" МР "Куйбышевский район" Калужской области, утвержденного решением Сельской думы МО СП "Село Жерелево" от 01.11.2013г. № 13 (в ред. решения от 17.06.2021г. № 38)

- 7 - Границы особо охраняемых природных территорий, границы лесничеств в границах разработки проекта планировки территории отсутствуют
- 8 - В границах разработки проекта планировки территории отсутствуют территории, подверженные риску возникновения чрезвычайных ситуаций природного и техногенного характера
- 9 - Границы водоохранной зон отображены в соответствии с картой "Карта границ зон с особыми условиями использования территории" генерального плана МО СП "Село Жерелево" МР "Куйбышевский район" Калужской области, утвержденного решением Сельской думы МО СП "Село Жерелево" от 01.11.2013г. № 13 (в ред. решения от 17.06.2021г. № 38)

				116/1-2022-ДПТ-ППТ2-3		
				Документация по планировке территории для размещения линейного объекта: «Уличная газопроводы с. Троицкое Куйбышевского района»		
Изм.	Кол. чч.	Лист № док.	Подп.	Дата	Стадия	Лист
					П	7
Разработал	Марсель ЛН	02.23				17
Гл инженер	Сварчевская ОВ	02.23				
Ген директор	Сварчевская ОВ	02.23				



40:11:143200
с.Троицкое

40:11:141800
с.Троицкое



Условные обозначения

- границы зоны планируемого размещения линейного объекта
- граница территории, в отношении которой осуществляется подготовка проекта планировки территории
- границы населенных пунктов
- земельные участки, границы которых установлены в соответствии с требованиями государственного кадастра недвижимости, их кадастровые номера
- границы кадастровых кварталов, их номера
- Охранные зоны инженерных коммуникаций, установленные в соответствии с законодательством РФ (ЛЭП-10 кВ, 35 кВ)
- Зона с особыми условиями использования территорий, подлежащая установлению в связи с размещением линейного объекта «Уличные газопроводы с. Троицкое Куйбышевского района»
- Охранные зоны инженерных коммуникаций: ЛЭП 0,4
- Охранные зоны инженерных коммуникаций: водопровод
- Охранные зоны инженерных коммуникаций: линия связи
- Границы водоохранной зоны
- столбы ЛЭП (ВЛ 0,4 кВ)
- ЛЭП (ВЛ 10 кВ), столбы
- ЛЭП (ВЛ 35 кВ), столбы
- водопровод
- линии связи

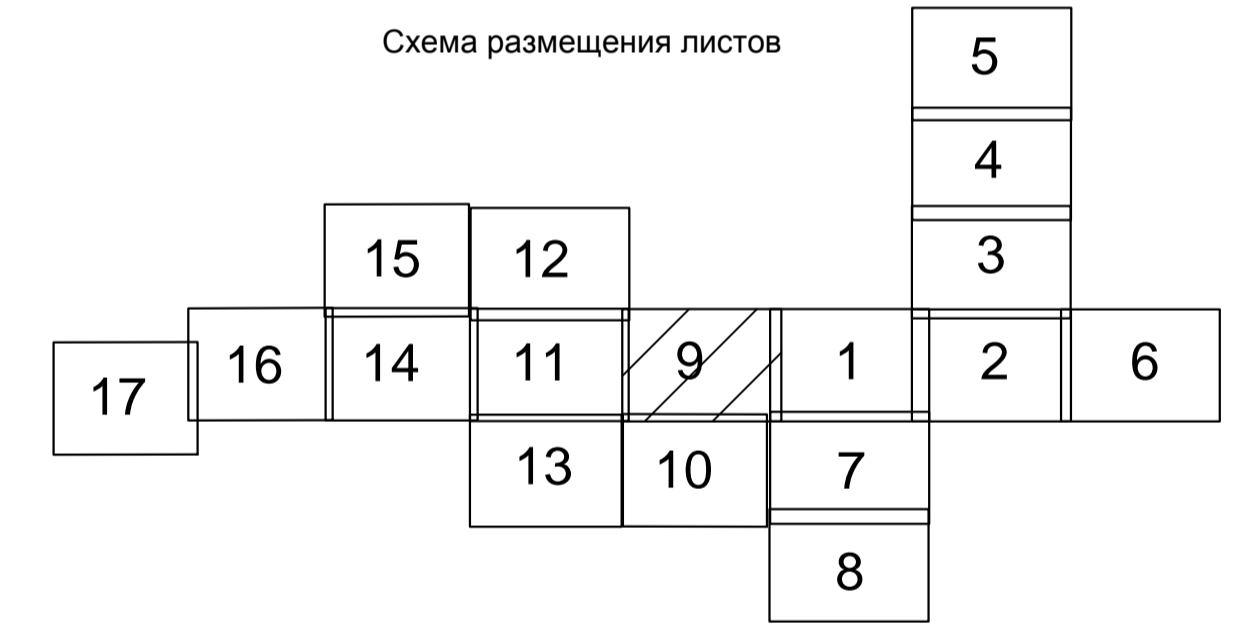
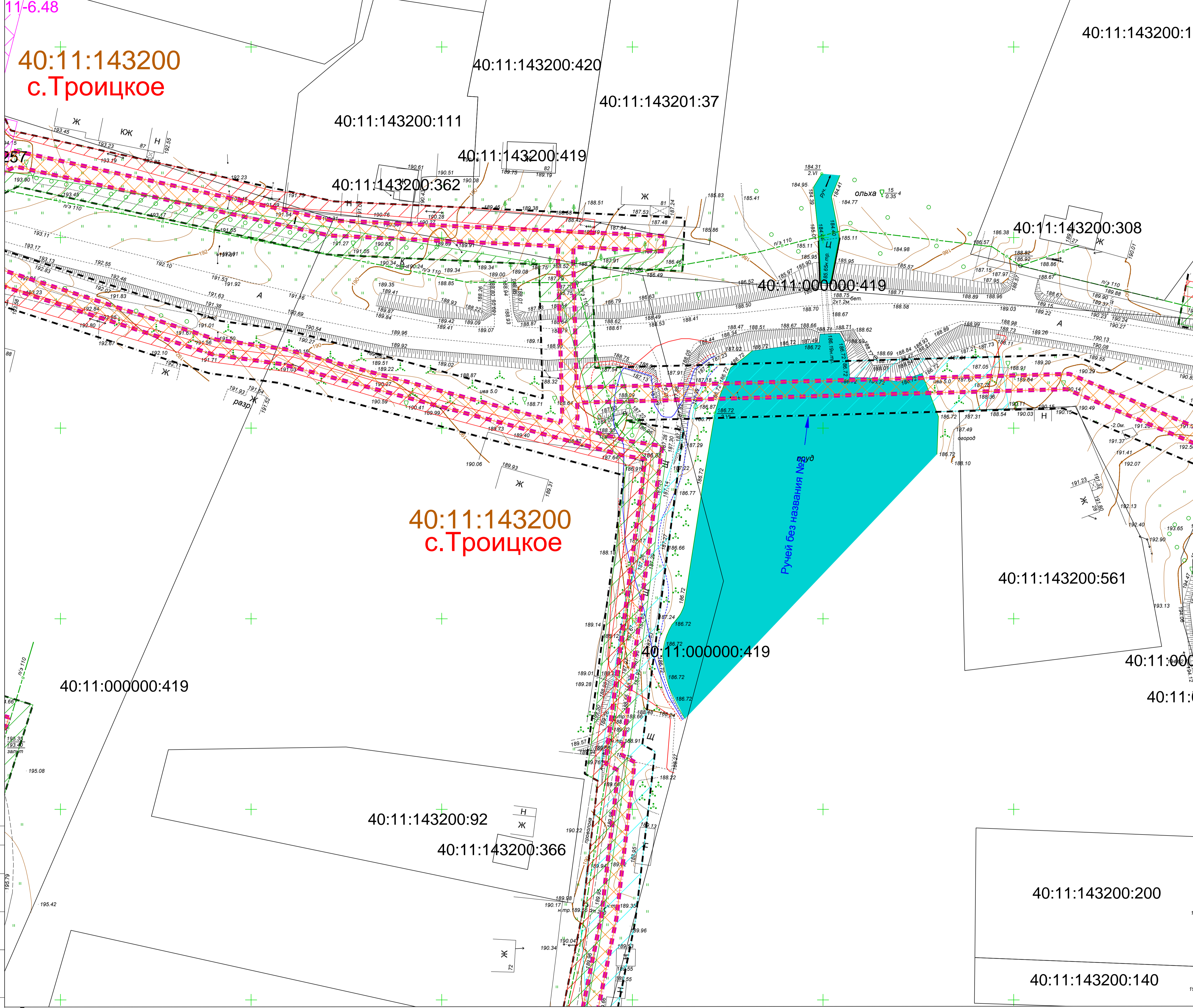
Примечания:

- 1 - Чертеж подготовлен по материалам инженерно-геодезических изысканий, выполненных ООО «Архитектурно-геодезическая служба г.Калуги» в 2022 году
- 2 - Система координат - МСК-40 зона 1 Калужская область
- 3 - Система высот - Балтийская, 1977 год
- 4 - Объект расположен в границах с.Троицкое и д.Позуляй муниципального образования сельское поселение "Село Жерелево" Куйбышевского района Калужской области
- 5 - Границы зон планируемого размещения линейных объектов, подлежащих реконструкции в связи с изменением их местоположения, отсутствуют
- 6 - Границы населенных пунктов с.Троицкое и д.Позуляй отображены в соответствии с картой "Карта границ населенных пунктов" генерального плана МО СП "Село Жерелево" МР "Куйбышевский район" Калужской области, утвержденного решением Сельской думы МО СП "Село Жерелево" от 01.11.2013г. № 13 (в ред. решения от 17.06.2021г. № 38)

- 7 - Границы особо охраняемых природных территорий, границы лесничеств в границах разработки проекта планировки территории отсутствуют
- 8 - В границах разработки проекта планировки территории отсутствуют территории, подверженные риску возникновения чрезвычайных ситуаций природного и техногенного характера
- 9 - Границы водоохранной зон отображены в соответствии с картой "Карта границ зон с особыми условиями использования территории" генерального плана МО СП "Село Жерелево" МР "Куйбышевский район" Калужской области, утвержденного решением Сельской думы МО СП "Село Жерелево" от 01.11.2013г. № 13 (в ред. решения от 17.06.2021г. №38)

				116/1-2022-ДПТ-ППТ2-3		
				Документация по планировке территории для размещения линейного объекта: «Уличные газопроводы с. Троицкое Куйбышевского района»		
Изм.	Кол. уч.	Лист № док.	Подп.	Дата	Стадия	Лист
					П	8
				Проект планировки территории Материалы по обоснованию		
Разработал	Марсель ЛН	02.23				
Гл. инженер	Сварчевская ОВ	02.23				
Ген. директор	Сварчевская ОВ	02.23				
				841x594 мм		

40:11:143200 с.Троицкое



- Условные обозначения**
- границы зоны планируемого размещения линейного объекта
 - - - граница территории, в отношении которой осуществляется подготовка проекта планировки территории
 - границы населенных пунктов
 - 40:25:000000:283 --- земельные участки, границы которых установлены в соответствии с требованиями государственного кадастра недвижимости, их кадастровые номера
 - 40:25:000077 --- границы кадастровых кварталов, их номера
 - 40:14:6.12 --- Охранные зоны инженерных коммуникаций, установленные в соответствии с законодательством РФ (ЛЭП-10 кВ, 35 кВ)
 - Зона с особыми условиями использования территории, подлежащая установлению в связи с размещением линейного объекта «Уличные газопроводы с. Троицкое Куйбышевского района»
 - Охранные зоны инженерных коммуникаций: ЛЭП 0,4
 - Охранные зоны инженерных коммуникаций: водопровод
 - Охранные зоны инженерных коммуникаций: линия связи
 - Границы водоохранной зоны
 - столбы ЛЭП (ВЛ 0,4 кВ)
 - ЛЭП (ВЛ 10 кВ), столбы
 - ЛЭП (ВЛ 35 кВ), столбы
 - водопровод
 - линии связи

Примечания:

- 1 - Чертеж подготовлен по материалам инженерно-геодезических изысканий, выполненных ООО «Архитектурно-геодезическая служба г.Калуги» в 2022 году
- 2 - Система координат - МСК-40 зона 1 Калужская область
- 3 - Система высот - Балтийская, 1977 год
- 4 - Объект расположен в границах с.Троицкое и д.Позуляй муниципального образования сельское поселение "Село Жерелево" Куйбышевского района Калужской области
- 5 - Границы зон планируемого размещения линейных объектов, подлежащих реконструкции в связи с изменением их местоположения, отсутствуют
- 6 - Границы населенных пунктов с.Троицкое и д.Позуляй отображены в соответствии с картой "Карта границ населенных пунктов" генерального плана МО СП "Село Жерелево" МР "Куйбышевский район" Калужской области, утвержденного решением Сельской думы МО СП "Село Жерелево" от 01.11.2013г. № 13 (в ред. решения от 17.06.2021г. № 38)

- 7 - Границы особо охраняемых природных территорий, границы лесничеств в границах разработки проекта планировки территории отсутствуют
- 8 - В границах разработки проекта планировки территории отсутствуют территории, подверженные риску возникновения чрезвычайных ситуаций природного и техногенного характера
- 9 - Границы водоохранной зоны отображены в соответствии с картой "Карта границ зон с особыми условиями использования территории" генерального плана МО СП "Село Жерелево" МР "Куйбышевский район" Калужской области, утвержденного решением Сельской думы МО СП "Село Жерелево" от 01.11.2013г. № 13 (в ред. решения от 17.06.2021г. № 38)

116/1-2022-ДПТ-ППТ2-3

Документация по планировке территории для размещения линейного объекта: «Уличные газопроводы с. Троицкое Куйбышевского района»

Изм.	Кол. уч.	Лист	№ док.	Подп.	Дата	Стадия	Лист	Листов
						П	9	17

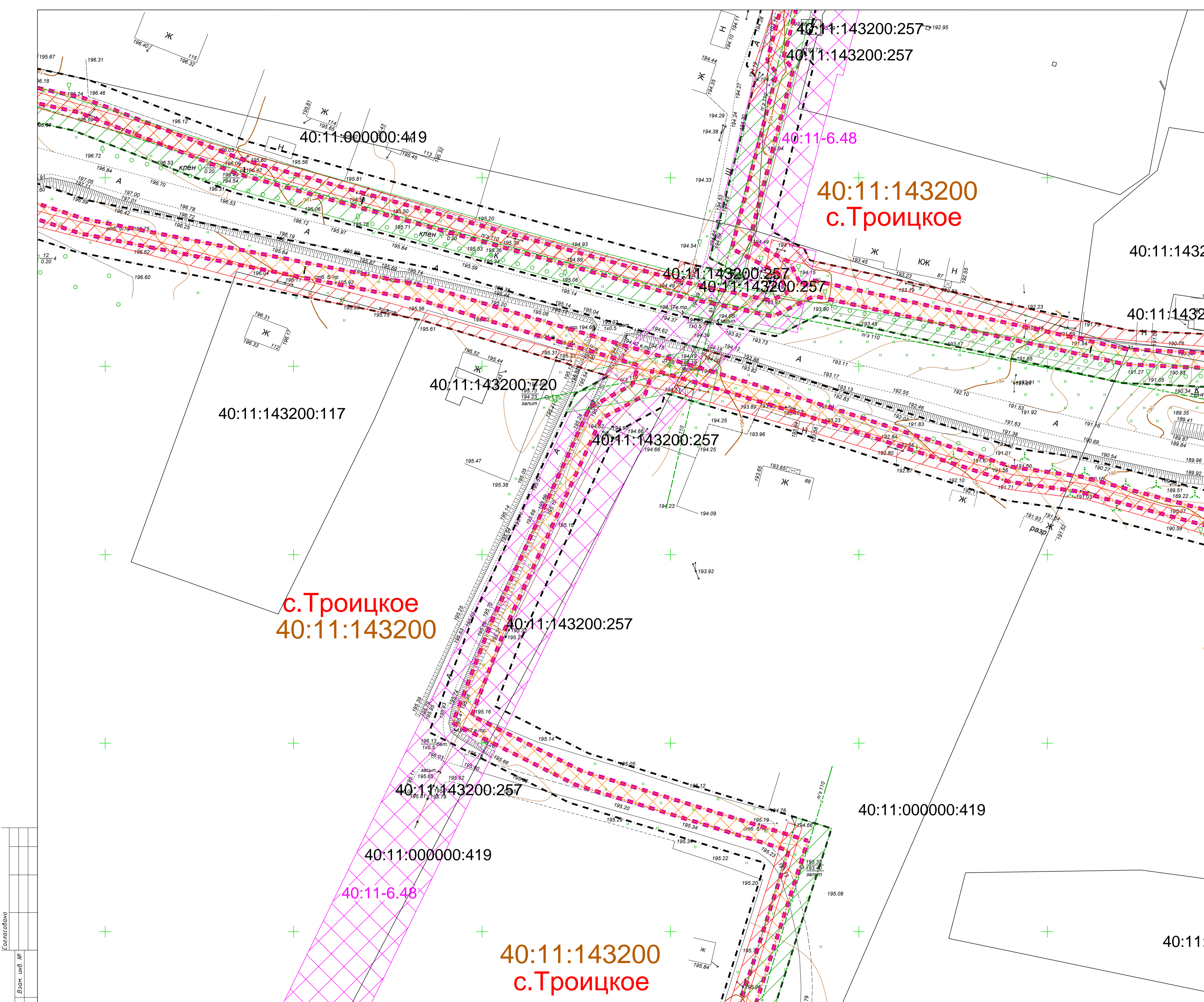
Проект планировки территории
Материалы по обоснованию

Разработал	Марьяк Л.Н.	02.23
Гл. инженер	Сварчевская О.В.	02.23
Ген. директор	Сварчевская О.В.	02.23

Схема границ зон с особыми условиями использования территории, особо охраняемых природных территорий, лесничеств. Схема зонной территории, подверженной риску возникновения чрезвычайных ситуаций природного и техногенного характера.

ООО «ТЛАС-КАЛУГА»

841x594мм



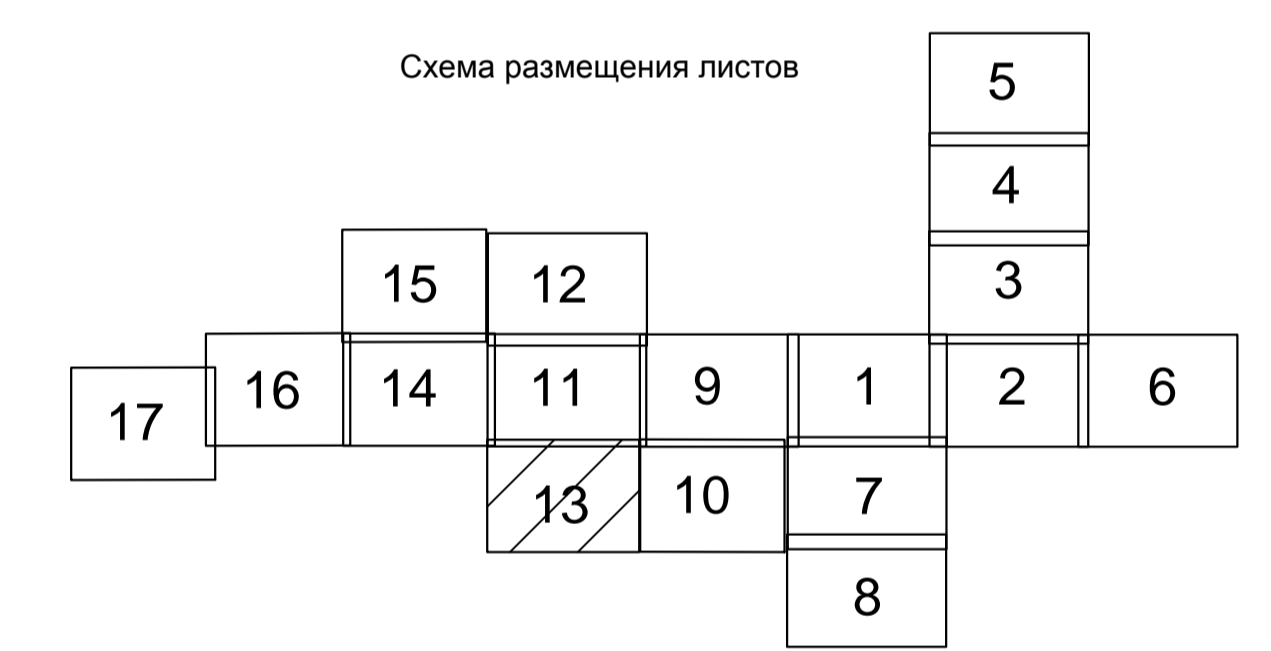
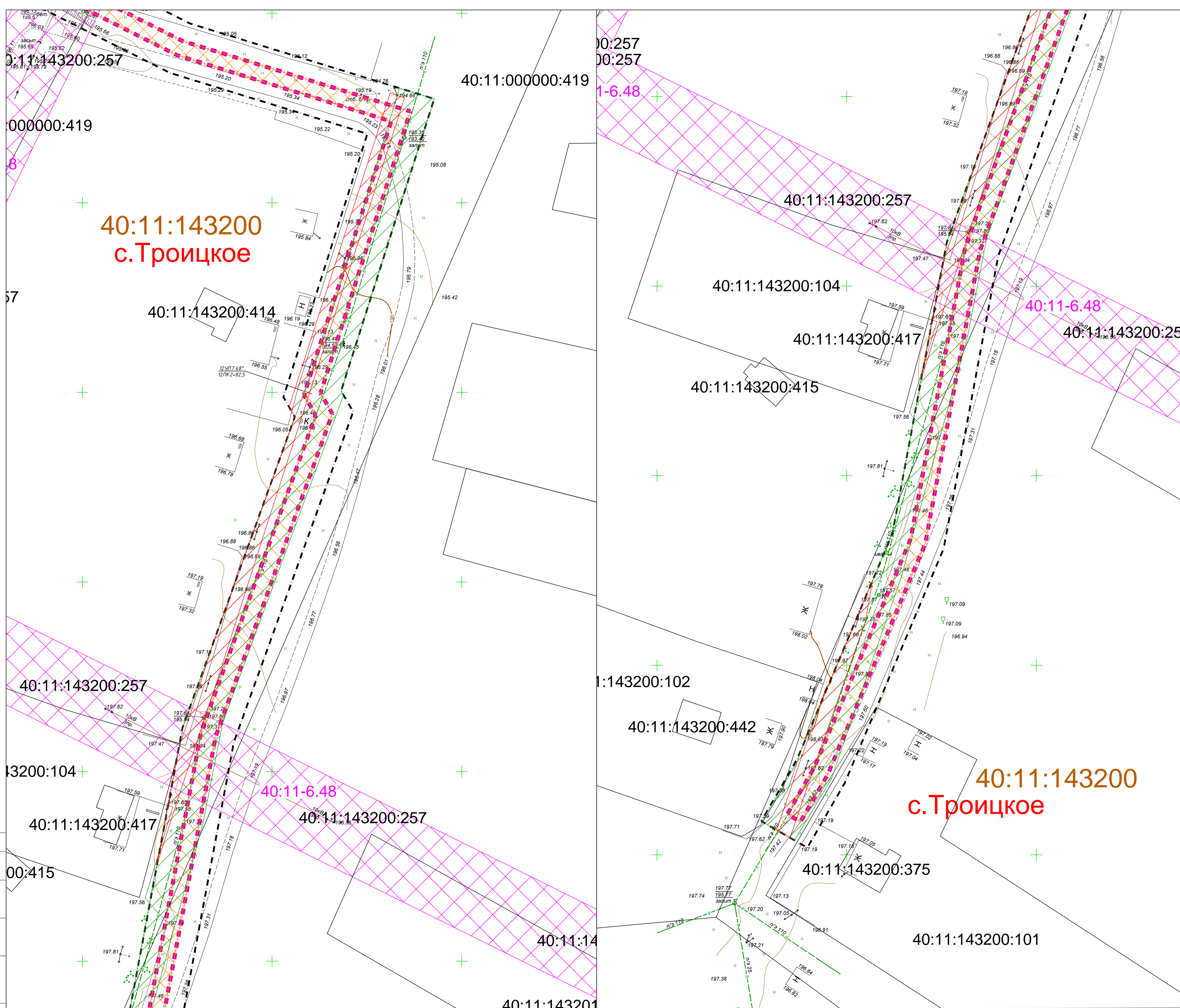
- Условные обозначения
- - границы зоны планируемого размещения линейного объекта
 - - граница территории, в отношении которой осуществляется подготовка проекта планировки территории
 - - границы населенных пунктов
 - 40:25:000000:283 - земельные участки, границы которых установлены в соответствии с требованиями государственного кадастра недвижимости, их кадастровые номера
 - 40:25:000077 - границы кадастровых кварталов, их номера
 - ▨ 40:11:6.48 - Охранные зоны инженерных коммуникаций, установленные в соответствии с законодательством РФ (ЛЭП-10 кВ, 35 кВ)
 - ▨ - Зона с особыми условиями использования территорий, подлежащая установлению в связи с размещением линейного объекта «Уличные газопроводы с. Троицкое Куйбышевского района»
 - ▨ - Охранные зоны инженерных коммуникаций: ЛЭП 0,4
 - ▨ - Охранные зоны инженерных коммуникаций: водопровод
 - ▨ - Охранные зоны инженерных коммуникаций: линия связи
 - ▨ - Границы водоохранной зоны
 - - столбы ЛЭП (ВЛ 0,4 кВ)
 - - ЛЭП (ВЛ 10 кВ), столбы
 - - ЛЭП (ВЛ 35 кВ), столбы
 - - водопровод
 - - линии связи

Примечания:

- 1 - Чертеж подготовлен по материалам инженерно-геодезических изысканий, выполненных ООО «Архитектурно-геодезическая служба г.Калуги» в 2022 году
- 2 - Система координат - МСК-40 зона 1 Калужская область
- 3 - Система высот - Балтийская, 1977 год
- 4 - Объект расположен в границах с.Троицкое и д.Погуляй муниципального образования сельское поселение "Село Жерелево" Куйбышевского района Калужской области
- 5 - Границы зон планируемого размещения линейных объектов, подлежащих реконструкции в связи с изменением их местоположения, отсутствуют
- 6 - Границы населенных пунктов с.Троицкое и д.Погуляй отображены в соответствии с картой "Карта границ населенных пунктов" генерального плана МО СП "Село Жерелево" МР "Куйбышевский район" Калужской области, утвержденного решением Сельской думы МО СП "Село Жерелево" от 01.11.2013г. № 13 (в ред. решения от 17.06.2021г. № 38)

- 7 - Границы особо охраняемых природных территорий, границы лесничеств в границах разработки проекта планировки территории отсутствуют
- 8 - В границах разработки проекта планировки территории отсутствуют территории, подверженные риску возникновения чрезвычайных ситуаций природного и техногенного характера
- 9 - Границы водоохранной зон отображены в соответствии с картой "Карта границ зон с особыми условиями использования территории" генерального плана МО СП "Село Жерелево" МР "Куйбышевский район" Калужской области, утвержденного решением Сельской думы МО СП "Село Жерелево" от 01.11.2013г. № 13 (в ред. решения от 17.06.2021г. № 38)

				116/1-2022-ДПТ-ППТ2-3		
				Документация по планировке территории для размещения линейного объекта: «Уличные газопроводы с. Троицкое Куйбышевского района»		
Изм.	Кол. уч.	Лист № док.	Подп.	Дата		
					Стадия	Лист
					П	11
				Листов		
				17		
Разработал	Маркель ЛН	02.23				
Гл инженер	Сварчевская ОВ	02.23				
Ген. директор	Сварчевская ОВ	02.23				



- Условные обозначения**
- - - - - - границы зоны планируемого размещения линейного объекта
 - - - - - - граница территории, в отношении которой осуществляется подготовка проекта планировки территории
 - - - - - - границы населенных пунктов
 - - - - - - земельные участки, границы которых установлены в соответствии с требованиями государственного кадастра недвижимости, их кадастровые номера
 - - - - - - границы кадастровых кварталов, их номера
 - ▨ - Охранные зоны инженерных коммуникаций, установленные в соответствии с законодательством РФ (ЛЭП-10 кВ, 35 кВ)
 - ▨ - Зона с особыми условиями использования территорий, подлежащая установлению в связи с размещением линейного объекта «Уличные газопроводы с. Троицкое Куйбышевского района»
 - ▨ - Охранные зоны инженерных коммуникаций: ЛЭП 0,4
 - ▨ - Охранные зоны инженерных коммуникаций: водопровод
 - ▨ - Охранные зоны инженерных коммуникаций: линия связи
 - ▨ - Границы водоохранной зоны
 - +—+— - столбы ЛЭП (ВЛ 0,4 кВ)
 - +—+— - ЛЭП (ВЛ 10 кВ), столбы
 - +—+— - ЛЭП (ВЛ 35 кВ), столбы
 - +—+— - водопровод
 - +—+— - линии связи

Примечания:

1 - Чертеж подготовлен на материалах инженерно-геодезических изысканий, выполненных ООО «Архитектурно-геодезическая служба г.Калуги» в 2022 году

2 - Система координат - МСК-40 зона 1 Калужская область

3 - Система высот - Балтийская, 1977 год

4 - Объект расположен в границах с.Троицкое и д.Позуляй муниципального образования сельское поселение "Село Жерелево" Куйбышевского района Калужской области

5 - Границы зон планируемого размещения линейных объектов, подлежащих реконструкции в связи с изменением их местоположения, отсутствуют

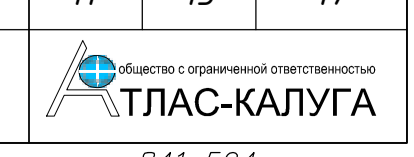
6 - Границы населенных пунктов с.Троицкое и д.Позуляй отображены в соответствии с картой "Карта границ населенных пунктов" генерального плана МО СП "Село Жерелево" МР "Куйбышевский район" Калужской области, утвержденного решением Сельской думы МО СП "Село Жерелево" от 01.11.2013г. № 13 (в ред. решения от 17.06.2021г. № 38)

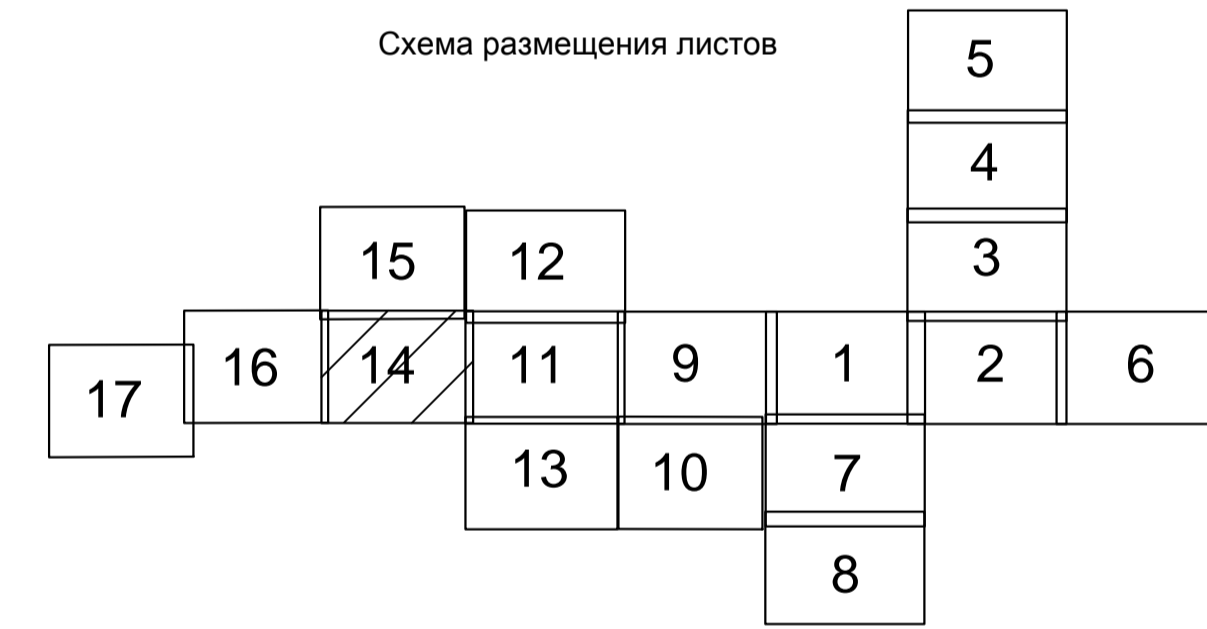
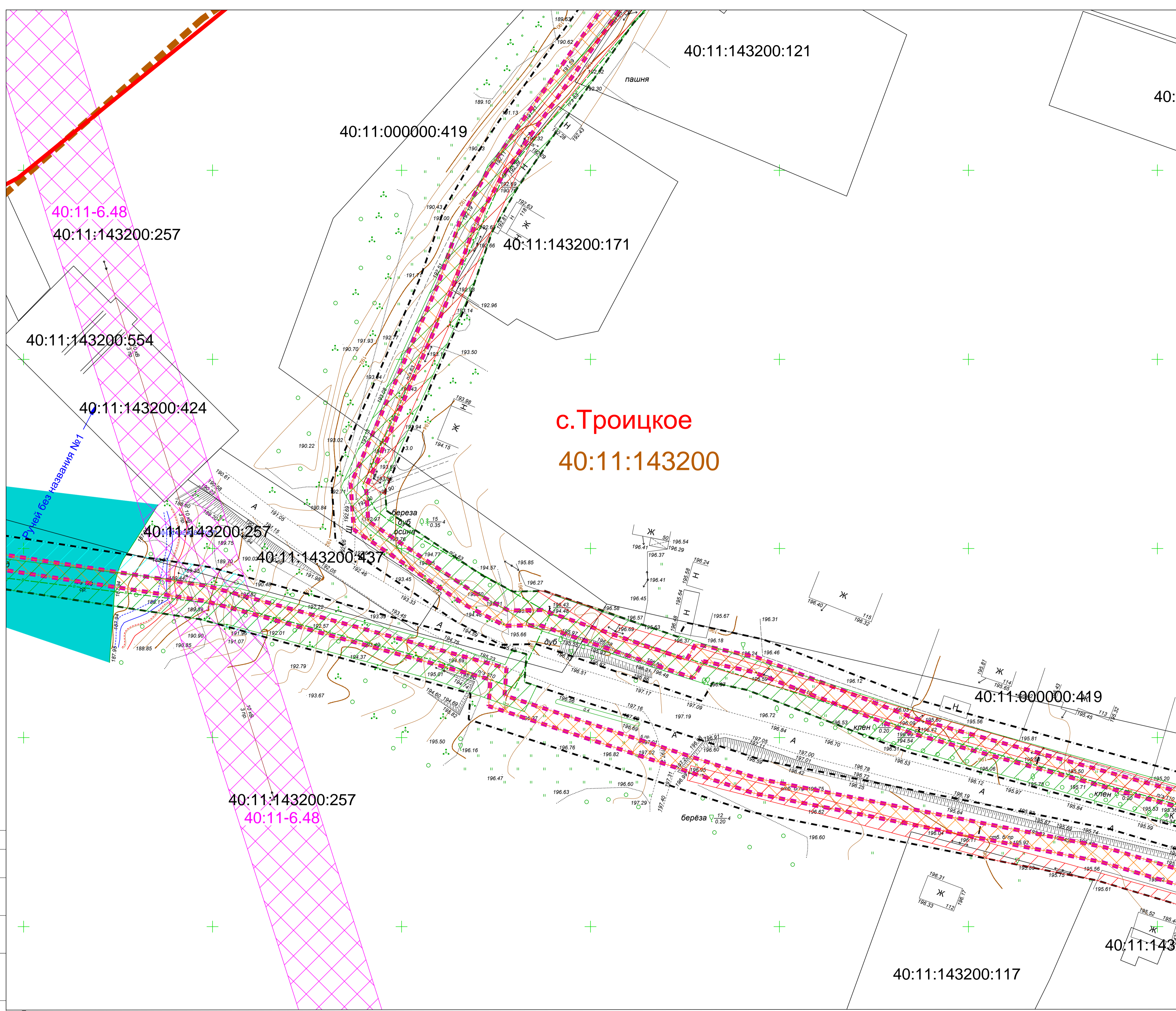
7 - Границы особо охраняемых природных территорий, границы лесничеств в границах разработки проекта планировки территории отсутствуют

8 - В границах разработки проекта планировки территории отсутствуют территории, подверженные риску возникновения чрезвычайных ситуаций природного и техногенного характера

9 - Границы водоохраных зон отображены в соответствии с картой "Карта границ зон с особыми условиями использования территории" генерального плана МО СП "Село Жерелево" МР "Куйбышевский район" Калужской области, утвержденного решением Сельской думы МО СП "Село Жерелево" от 01.11.2013г. № 13 (в ред. решения от 17.06.2021г. № 38)

				116/1-2022-ДПТ-ППТ2-3		
				Документация по планировке территории для размещения линейного объекта: «Уличные газопроводы с. Троицкое Куйбышевского района»		
Изм.	Кол. ч.	Лист	№ док.	Подп.	Дата	
				Проект планировки территории		Стадия
				Материалы по обоснованию		Лист
						Листов
				П		13
				17		
Разработал	Маркель Л.Н.		02.23			
Гл. инженер	Сварчевская О.В.		02.23			
Ген. директор	Сварчевская О.В.		02.23			





- Условные обозначения**
- границы зоны планируемого размещения линейного объекта
 - границы территории, в отношении которой осуществляется подготовка проекта планировки территории
 - границы населенных пунктов
 - земельные участки, границы которых установлены в соответствии с требованиями государственного кадастра недвижимости, их кадастровые номера
 - 40:25:000000:283 - границы кадастровых кварталов, их номера
 - 40:25:000077 - Охранные зоны инженерных коммуникаций, установленные в соответствии с законодательством РФ (ЛЭП-10 кВ, 35 кВ)
 - 40:14-6.12 - зона с особыми условиями использования территорий, подлежащая установлению в связи с размещением линейного объекта «Уличные газопроводы с. Троицкое Куйбышевского района»
 - Охранные зоны инженерных коммуникаций: ЛЭП 0,4
 - Охранные зоны инженерных коммуникаций: водопровод
 - Охранные зоны инженерных коммуникаций: линия связи
 - Границы водоохранной зоны
 - столбы ЛЭП (ВЛ 0,4 кВ)
 - ЛЭП (ВЛ 10 кВ), столбы
 - ЛЭП (ВЛ 35 кВ), столбы
 - водопровод
 - линии связи

Примечания:

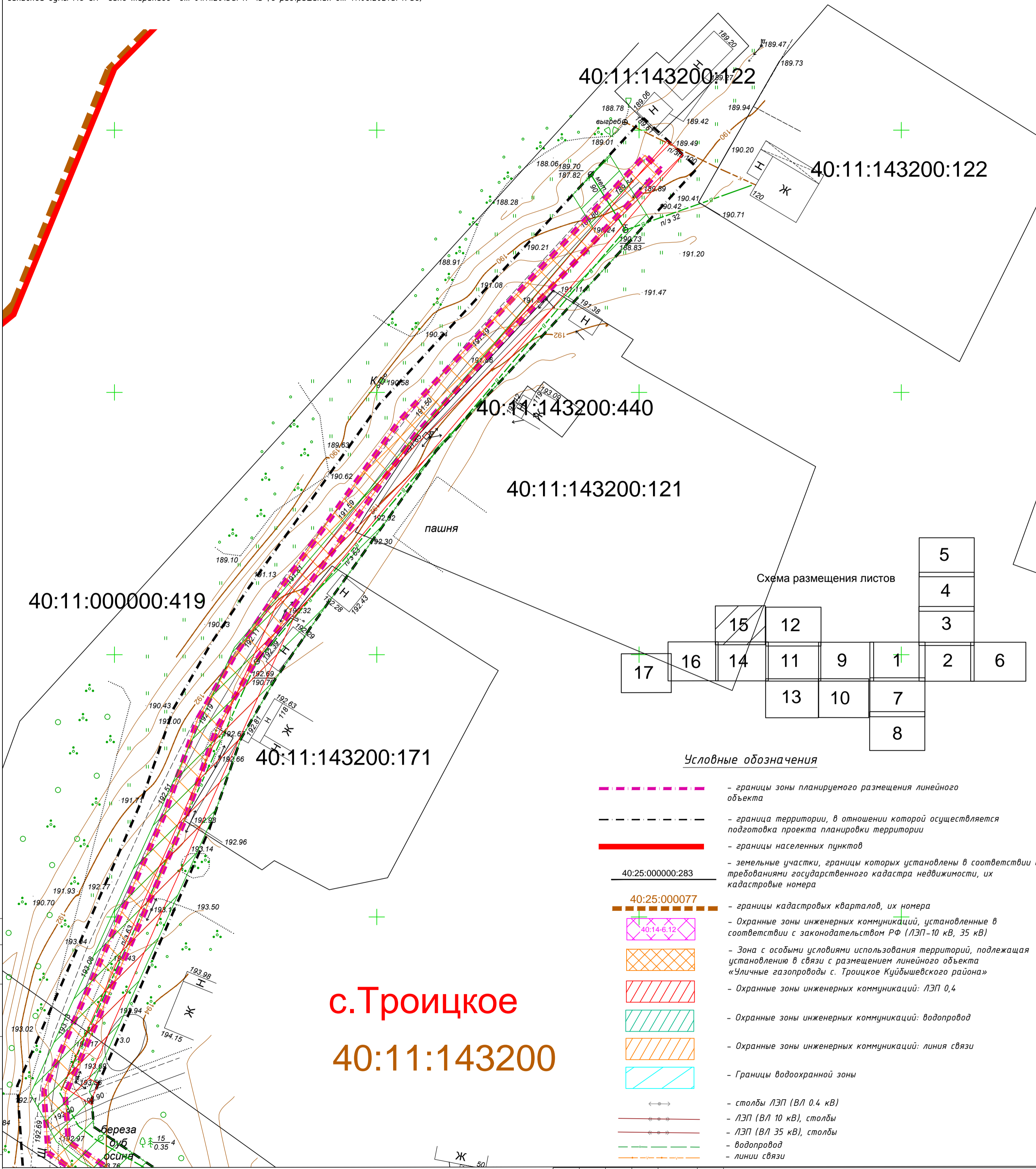
- 1 - Чертеж подготовлен по материалам инженерно-геодезических изысканий, выполненных ООО «Архитектурно-геодезическая служба г.Калуги» в 2022 году
- 2 - Система координат - МСК-40 зона 1 Калужская область
- 3 - Система высот - Балтийская, 1977 год
- 4 - Объект расположен в границах с.Троицкое и д.Позуляй муниципального образования сельское поселение "Село Жерелево" Куйбышевского района Калужской области
- 5 - Границы зон планируемого размещения линейных объектов, подлежащих реконструкции в связи с изменением их местоположения, отсутствуют
- 6 - Границы населенных пунктов с.Троицкое и д.Позуляй отображены в соответствии с картой "Карта границ населенных пунктов" генерального плана МО СП "Село Жерелево" МР "Куйбышевский район" Калужской области, утвержденного решением Сельской думы МО СП "Село Жерелево" от 01.11.2013г. № 13 (в ред. решения от 17.06.2021г. № 38)

- 7 - Границы особо охраняемых природных территорий, границы лесничеств в границах разработки проекта планировки территории отсутствуют
- 8 - В границах разработки проекта планировки территории отсутствуют территории, подверженные риску возникновения чрезвычайных ситуаций природного и техногенного характера
- 9 - Границы водоохранной зон отображены в соответствии с картой "Карта границ зон с особыми условиями использования территорий" генерального плана МО СП "Село Жерелево" МР "Куйбышевский район" Калужской области, утвержденного решением Сельской думы МО СП "Село Жерелево" от 01.11.2013г. № 13 (в ред. решения от 17.06.2021г. № 38)

				116/1-2022-ДПТ-ППТ2-3		
				Документация по планировке территории для размещения линейного объекта: «Уличные газопроводы с. Троицкое Куйбышевского района»		
Изм.	Кол. ч.	Лист № док.	Подп.	Дата		
					Стадия	Лист
					П	14
				Листов 17		
Разработал	Маркель ЛН	02.23				
Гл. инженер	Сварчевская ОВ	02.23				
Ген. директор	Сварчевская ОВ	02.23				

Примечания:

- 1 - Чертеж подготовлен по материалам инженерно-геодезических изысканий, выполненных ООО «Архитектурно-геодезическая служба г.Калуги» в 2022 году
- 2 - Система координат - МСК-40 зона 1 Калужская область
- 3 - Система высот - Балтийская, 1977 год
- 4 - Объект расположен в границах с.Троицкое и д.Погуляй муниципального образования сельское поселение "Село Жерелево" Куйбышевского района Калужской области
- 5 - Границы зон планируемого размещения линейных объектов, подлежащих реконструкции в связи с изменением их местоположения, отсутствуют
- 6 - Границы населенных пунктов с.Троицкое и д.Погуляй отображены в соответствии с картой "Карта границ населенных пунктов" генерального плана МО СП "Село Жерелево" МР "Куйбышевский район" Калужской области, утвержденного решением Сельской думы МО СП "Село Жерелево" от 01.11.2013г. № 13 (в ред. решения от 17.06.2021г. № 38)
- 7 - Границы особо охраняемых природных территорий, границы лесничеств в границах разработки проекта планировки территории отсутствуют
- 8 - В границах разработки проекта планировки территории отсутствуют территории, подверженные риску возникновения чрезвычайных ситуаций природного и техногенного характера
- 9 - Границы водоохранных зон отображены в соответствии с картой "Карта границ зон с особыми условиями использования территории" генерального плана МО СП "Село Жерелево" МР "Куйбышевский район" Калужской области, утвержденного решением Сельской думы МО СП "Село Жерелево" от 01.11.2013г. № 13 (в ред. решения от 17.06.2021г. № 38)



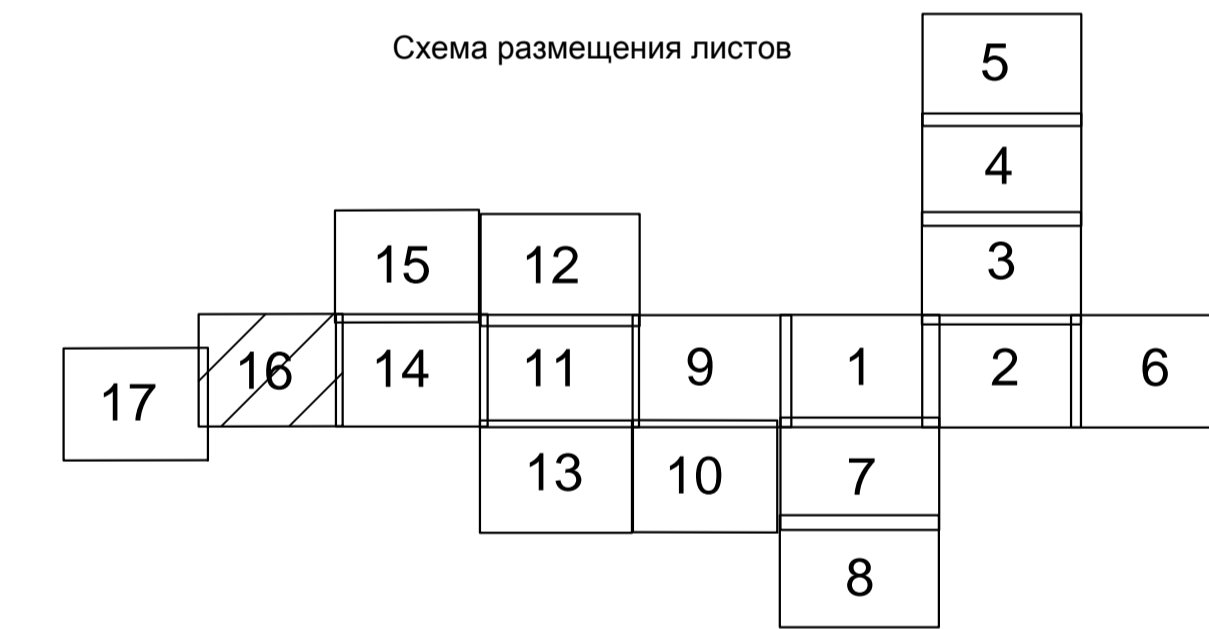
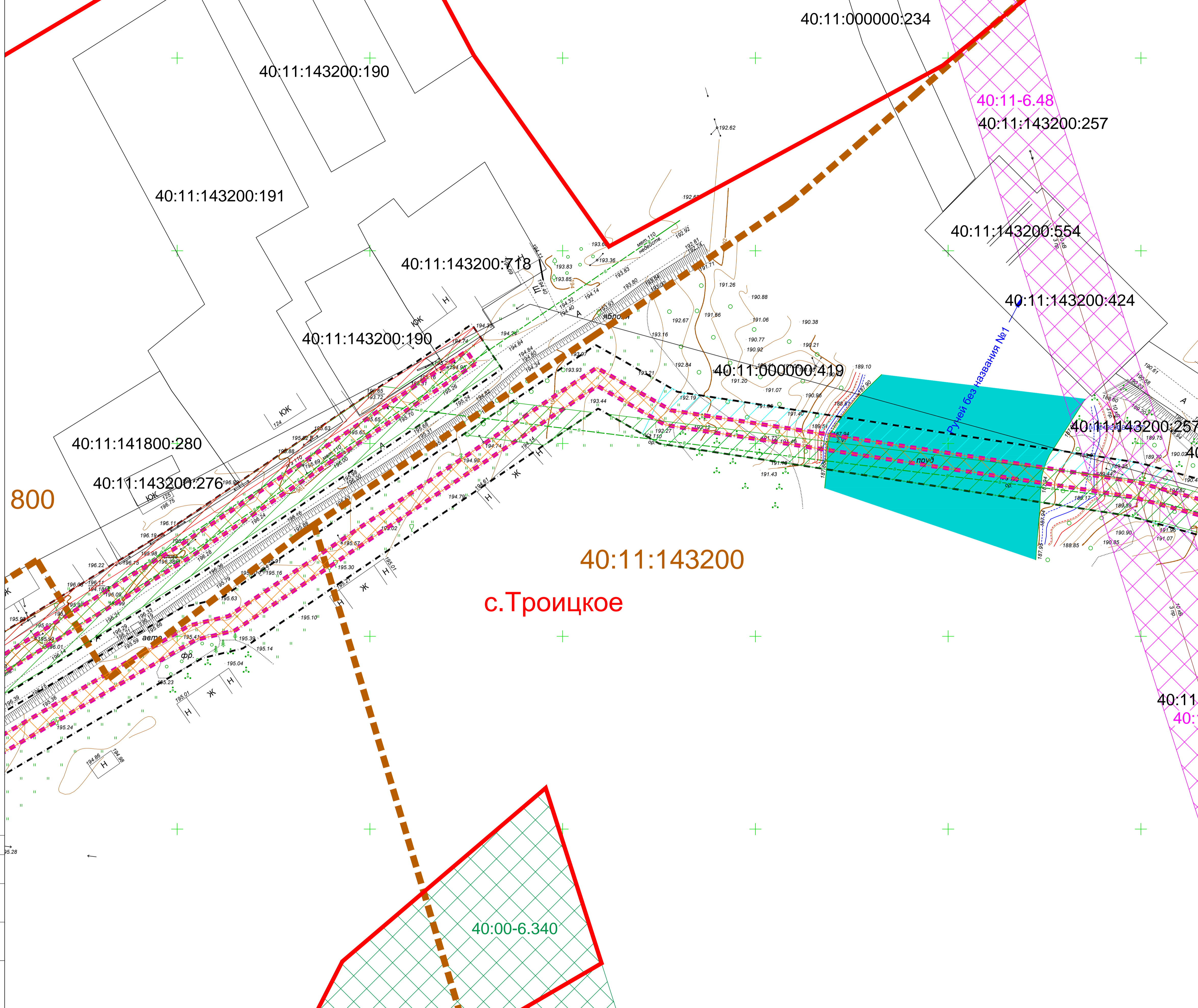
Условные обозначения

- границы зоны планируемого размещения линейного объекта
- граница территории, в отношении которой осуществляется подготовка проекта планировки территории
- границы населенных пунктов
- земельные участки, границы которых установлены в соответствии с требованиями государственного кадастра недвижимости, их кадастровые номера
- 40:25:000000:283
- 40:25:000077
- 40:14-6.12
- Охранные зоны инженерных коммуникаций, установленные в соответствии с законодательством РФ (ЛЭП-10 кВ, 35 кВ)
- Зона с особыми условиями использования территорий, подлежащая установлению в связи с размещением линейного объекта «Уличные газопроводы с. Троицкое Куйбышевского района»
- Охранные зоны инженерных коммуникаций: ЛЭП 0,4
- Охранные зоны инженерных коммуникаций: водопровод
- Охранные зоны инженерных коммуникаций: линия связи
- Границы водоохранной зоны
- столбы ЛЭП (ВЛ 0,4 кВ)
- ЛЭП (ВЛ 10 кВ), столбы
- ЛЭП (ВЛ 35 кВ), столбы
- водопровод
- линии связи

с.Троицкое
40:11:143200

Согласовано
Взам. инв. №
Подп. и дата
Инв. № подл.

						116/1-2022-ДПТ-ППТ2-3		
						Документация по планировке территории для размещения линейного объекта: «Уличные газопроводы с. Троицкое Куйбышевского района»		
Изм.	Кол. уч.	Лист	№ док.	Подп.	Дата	Проект планировки территории Материалы по обоснованию		
						Стадия	Лист	Листов
						П	15	17
Разработал	Мархель Л.Н.				02.23	Схема границ зон с особыми условиями использования территории, особо охраняемых природных территорий, лесничеств. Схема границ территории, подверженных риску возникновения чрезвычайных ситуаций природного и техногенного характера. Масштаб 1:500		
Гл. инженер	Сварчевская О.В.				02.23			
Ген. директор	Сварчевская О.В.				02.23			



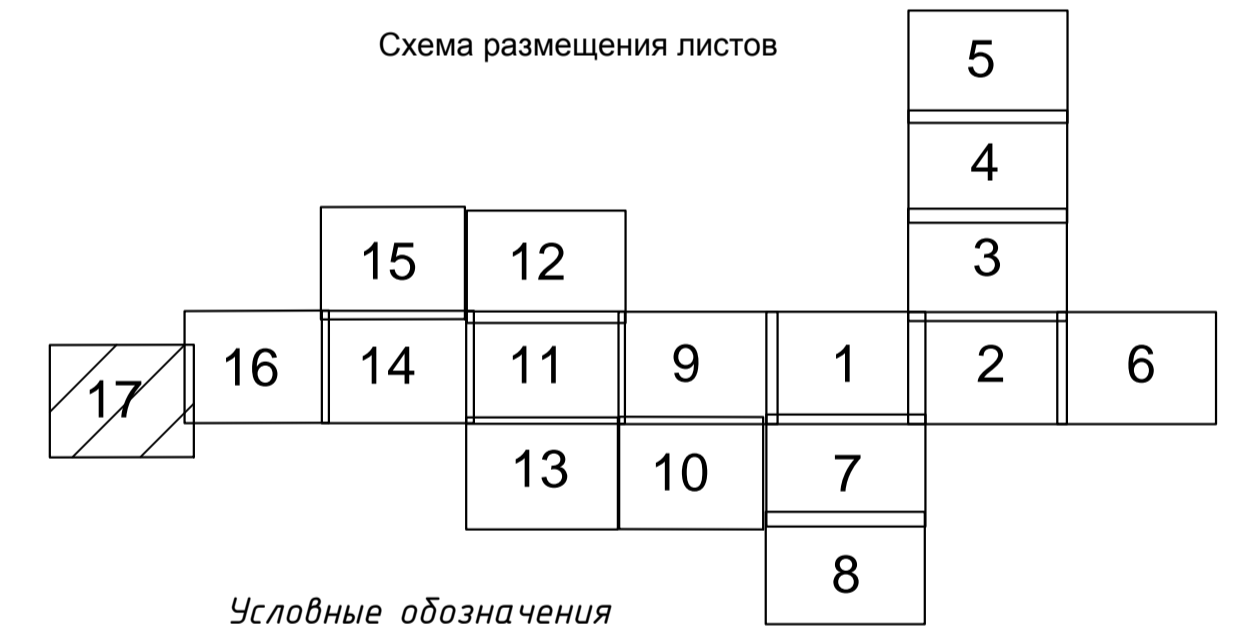
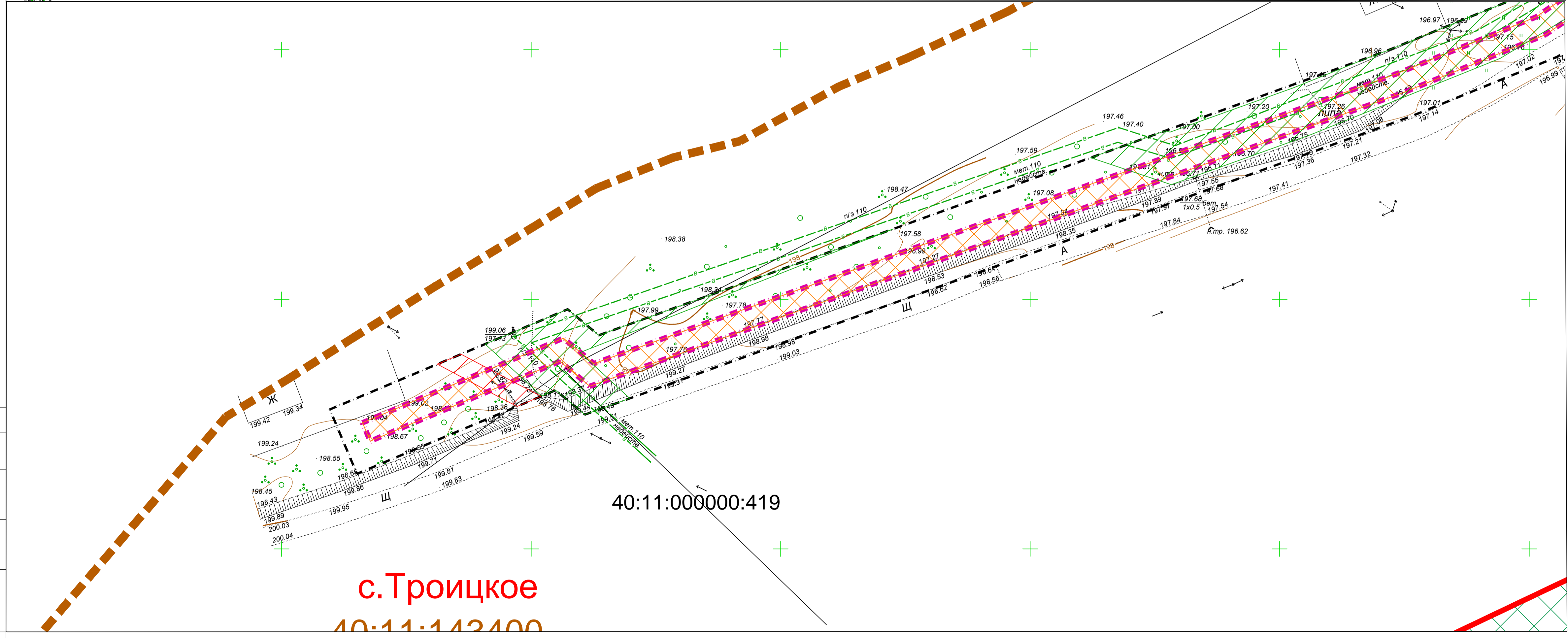
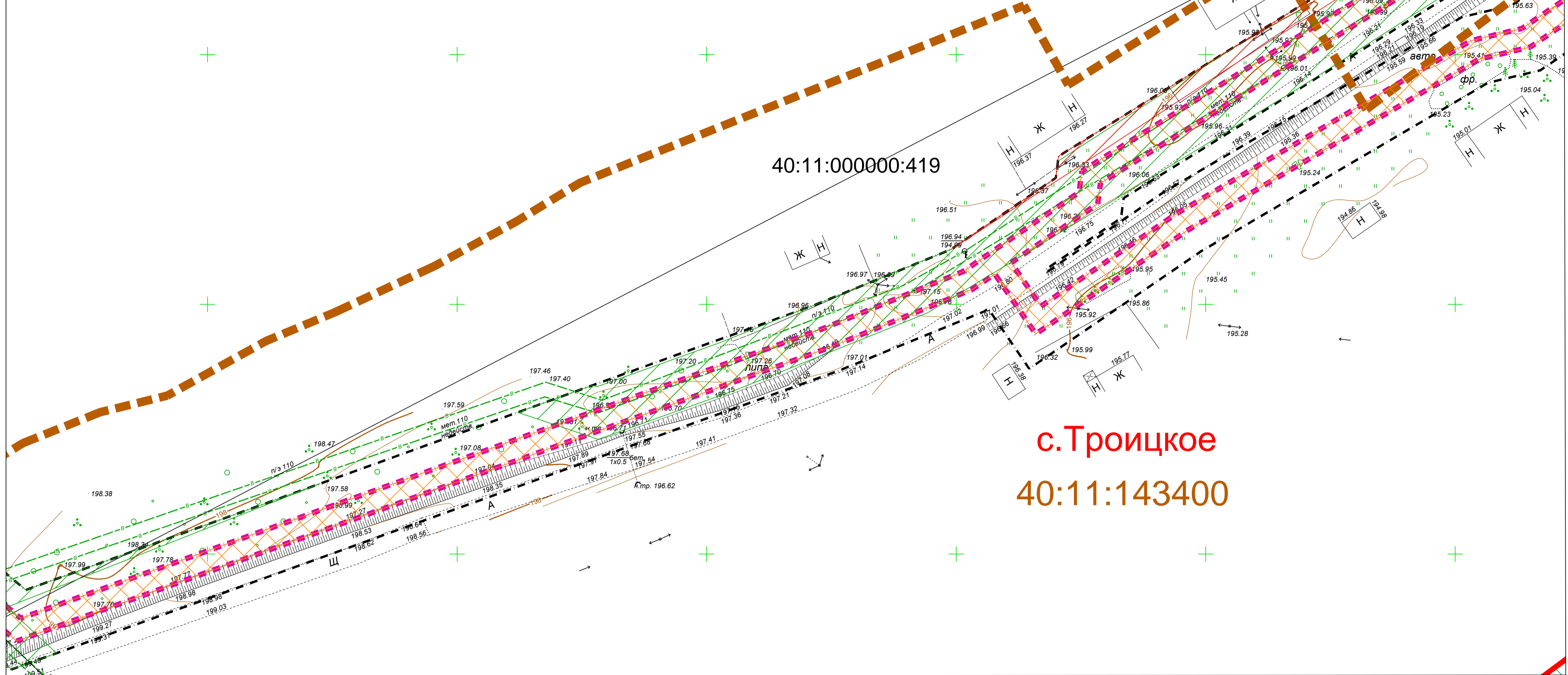
- Условные обозначения**
- границы зоны планируемого размещения линейного объекта
 - граница территории, в отношении которой осуществляется подготовка проекта планировки территории
 - границы населенных пунктов
 - земельные участки, границы которых установлены в соответствии с требованиями государственного кадастра недвижимости, их кадастровые номера
 - границы кадастровых кварталов, их номера
 - Охранные зоны инженерных коммуникаций, установленные в соответствии с законодательством РФ (ЛЭП-10 кВ, 35 кВ)
 - Зона с особыми условиями использования территории, подлежащая установлению в связи с размещением линейного объекта «Уличные газопроводы с. Троицкое Куйбышевского района»
 - Охранные зоны инженерных коммуникаций: ЛЭП 0,4
 - Охранные зоны инженерных коммуникаций: водопровод
 - Охранные зоны инженерных коммуникаций: линия связи
 - Границы водоохранной зоны
 - столбы ЛЭП (ВЛ 0,4 кВ)
 - ЛЭП (ВЛ 10 кВ), столбы
 - ЛЭП (ВЛ 35 кВ), столбы
 - водопровод
 - линии связи

Примечания:

- 1 - Чертеж подготовлен по материалам инженерно-геодезических изысканий, выполненных ООО «Архитектурно-геодезическая служба г.Калуги» в 2022 году
- 2 - Система координат - МСК-40 зона 1 Калужская область
- 3 - Система высот - Балтийская, 1977 год
- 4 - Объект расположен в границах с.Троицкое и д.Позуляй муниципального образования сельское поселение "Село Жерелево" Куйбышевского района Калужской области
- 5 - Границы зон планируемого размещения линейных объектов, подлежащих реконструкции в связи с изменением их местоположения, отсутствуют
- 6 - Границы населенных пунктов с.Троицкое и д.Позуляй отображены в соответствии с картой "Карта границ населенных пунктов" генерального плана МО СП "Село Жерелево" МР "Куйбышевский район" Калужской области, утвержденного решением Сельской думы МО СП "Село Жерелево" от 01.11.2013г. № 13 (в ред. решения от 17.06.2021г. № 38)

- 7 - Границы особо охраняемых природных территорий, границы лесничеств в границах разработки проекта планировки территории отсутствуют
- 8 - В границах разработки проекта планировки территории отсутствуют территории, подверженные риску возникновения чрезвычайных ситуаций природного и техногенного характера
- 9 - Границы водоохранной зоны отображены в соответствии с картой "Карта границ зон с особыми условиями использования территории" генерального плана МО СП "Село Жерелево" МР "Куйбышевский район" Калужской области, утвержденного решением Сельской думы МО СП "Село Жерелево" от 01.11.2013г. № 13 (в ред. решения от 17.06.2021г. № 38)

				116/1-2022-ДПТ-ППТ2-3		
				Документация по планировке территории для размещения линейного объекта: «Уличные газопроводы с. Троицкое Куйбышевского района»		
Изм.	Кол. уч.	Лист	№ док.	Подп.	Дата	
				Проект планировки территории		Стадия
				Материалы по обоснованию		Лист
				П		Листов
				16		17
Разработал	Маркель Л.Н.	02.23	Схема границ зон с особыми условиями использования территории, особо охраняемых природных территорий, лесничеств, Селектронная граница территории, подверженных риску возникновения чрезвычайных ситуаций природного и техногенного характера			
Гл. инженер	Сварчевская О.В.	02.23	Масштаб 1:500			
Ген. директор	Сварчевская О.В.	02.23	ТЛАС-КАЛУГА			

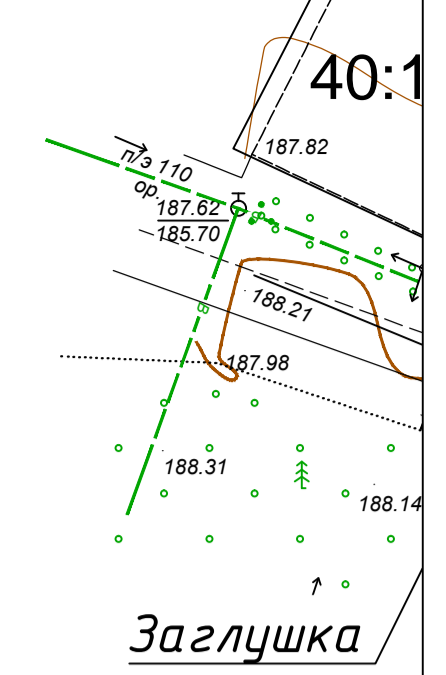
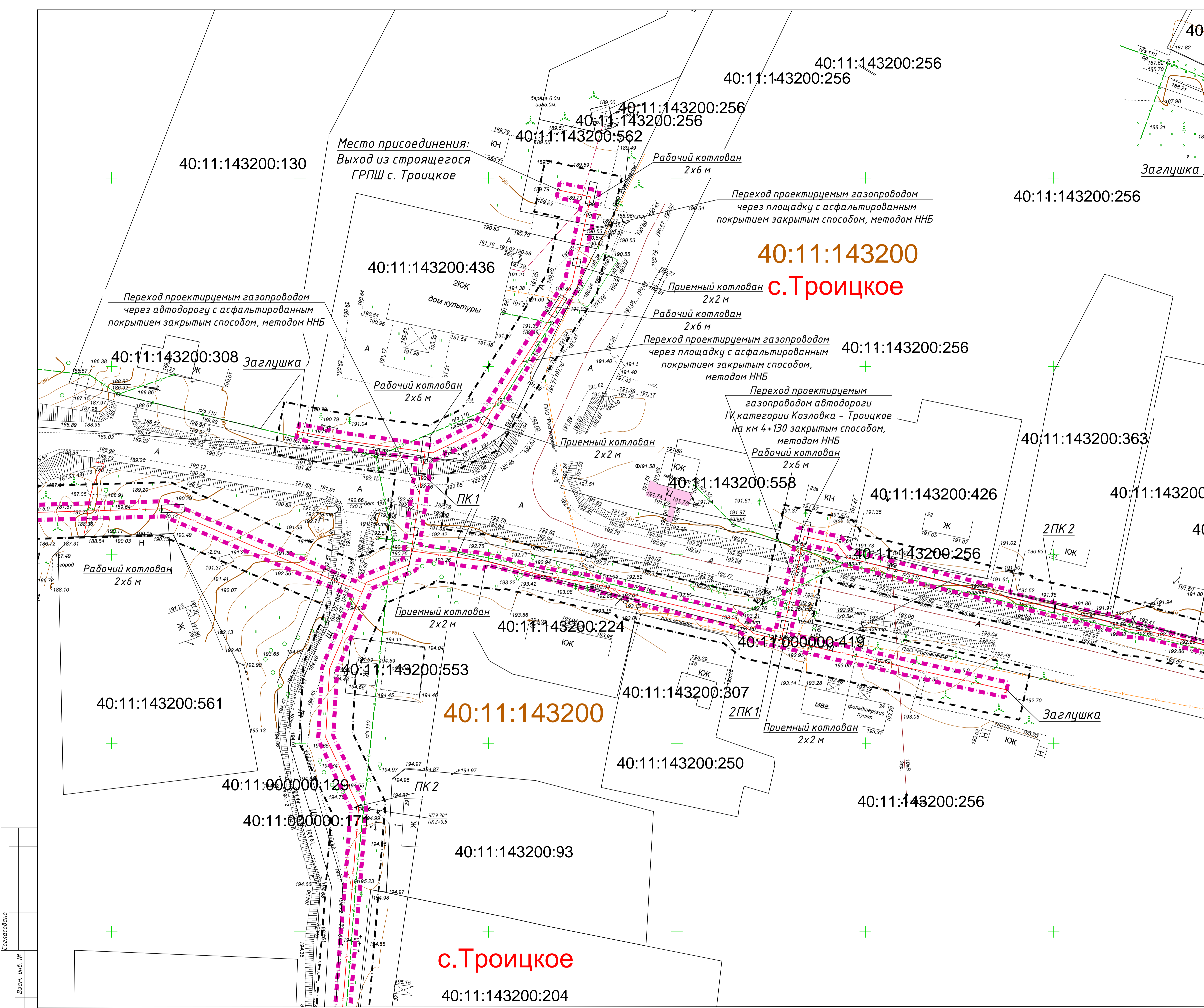


- Условные обозначения**
- границы зоны планируемого размещения линейного объекта
 - границы территории, в отношении которой осуществляется подготовка проекта планировки территории
 - границы населенных пунктов
 - земельные участки, границы которых установлены в соответствии с требованиями государственного кадастра недвижимости, их кадастровые номера
 - 40:25:000000:283 - границы кадастровых кварталов, их номера
 - 40:14-6:12 - Охранные зоны инженерных коммуникаций, установленные в соответствии с законодательством РФ (ЛЭП-10 кВ, 35 кВ)
 - зона с особыми условиями использования территории, подлежащая установлению в связи с размещением линейного объекта «Уличные газопроводы с. Троицкое Куйбышевского района»
 - Охранные зоны инженерных коммуникаций: ЛЭП 0,4
 - Охранные зоны инженерных коммуникаций: водопровод
 - Охранные зоны инженерных коммуникаций: линия связи
 - Границы водоохранной зоны
 - столбы ЛЭП (ВЛ 0,4 кВ)
 - ЛЭП (ВЛ 10 кВ), столбы
 - ЛЭП (ВЛ 35 кВ), столбы
 - водопровод
 - линии связи

Примечания:

- 1 - Чертеж подготовлен по материалам инженерно-геодезических изысканий, выполненных ООО «Архитектурно-геодезическая служба «Калужь» в 2022 году
- 2 - Система координат - МСК-40 зона 1 Калужская область
- 3 - Система высот - Балтийская, 1977 год
- 4 - Объект расположен в границах с.Троицкое и д.Позуляй муниципального образования сельское поселение «Село Жерелево» Куйбышевского района Калужской области
- 5 - Границы зон планируемого размещения линейных объектов, подлежащих реконструкции в связи с изменением их местоположения, отсутствуют
- 6 - Границы населенных пунктов с.Троицкое и д.Позуляй отображены в соответствии с картой «Карта границ населенных пунктов» генерального плана МО СП «Село Жерелево» МР «Куйбышевский район» Калужской области, утвержденного решением Сельской думы МО СП «Село Жерелево» от 01.11.2013г. № 13 (в ред. решения от 17.06.2021г. № 38)
- 7 - Границы особо охраняемых природных территорий, границы лесничеств в границах разработки проекта планировки территории отсутствуют
- 8 - В границах разработки проекта планировки территории отсутствуют территории, подверженные риску возникновения чрезвычайных ситуаций природного и техногенного характера
- 9 - Границы водоохранной зоны отображены в соответствии с картой «Карта границ зон с особыми условиями использования территории» генерального плана МО СП «Село Жерелево» МР «Куйбышевский район» Калужской области, утвержденного решением Сельской думы МО СП «Село Жерелево» от 01.11.2013г. № 13 (в ред. решения от 17.06.2021г. №38)

				116/1-2022-ДПТ-ППТ2-3		
				Документация по планировке территории для размещения линейного объекта: «Уличные газопроводы с. Троицкое Куйбышевского района»		
Изм.	Кол. уч.	Лист	№ док.	Подп.	Дата	
				Проект планировки территории		Стадия
				Материалы по обоснованию		Лист
				П		Листов
				17		17
Разработал	Маркель ЛН		02.23			
Гл инженер	Сварчевская ОВ		02.23			
Ген директор	Сварчевская ОВ		02.23			

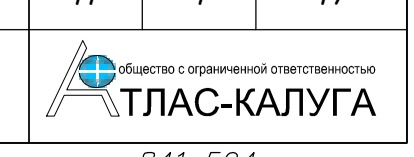


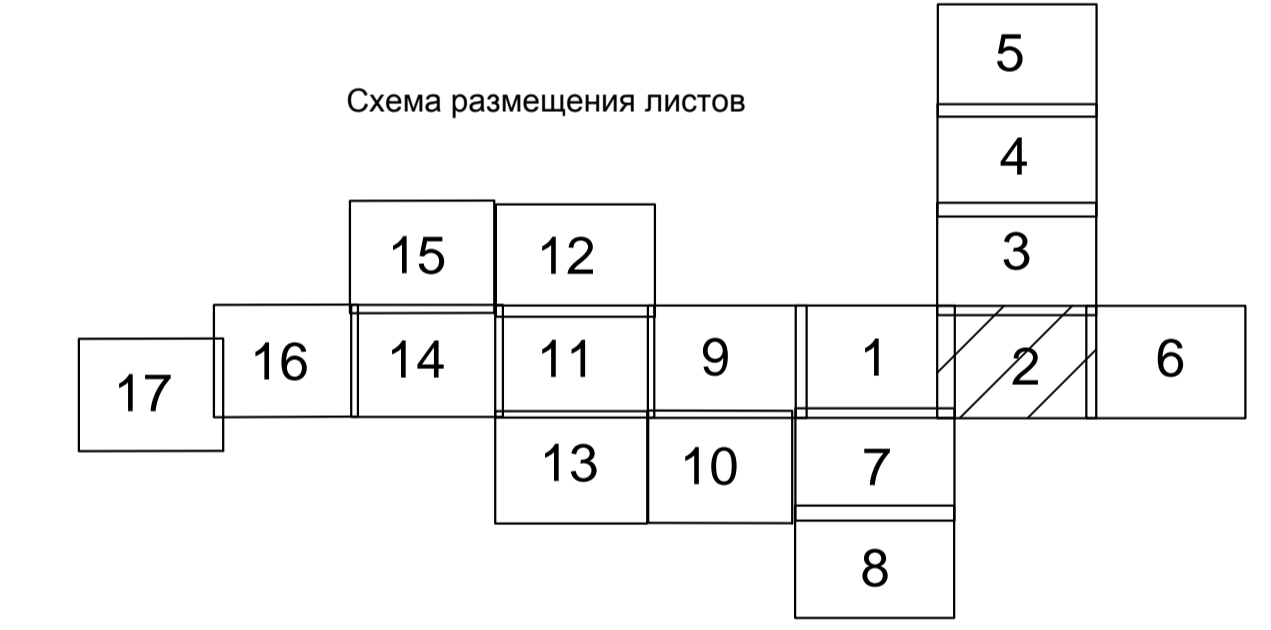
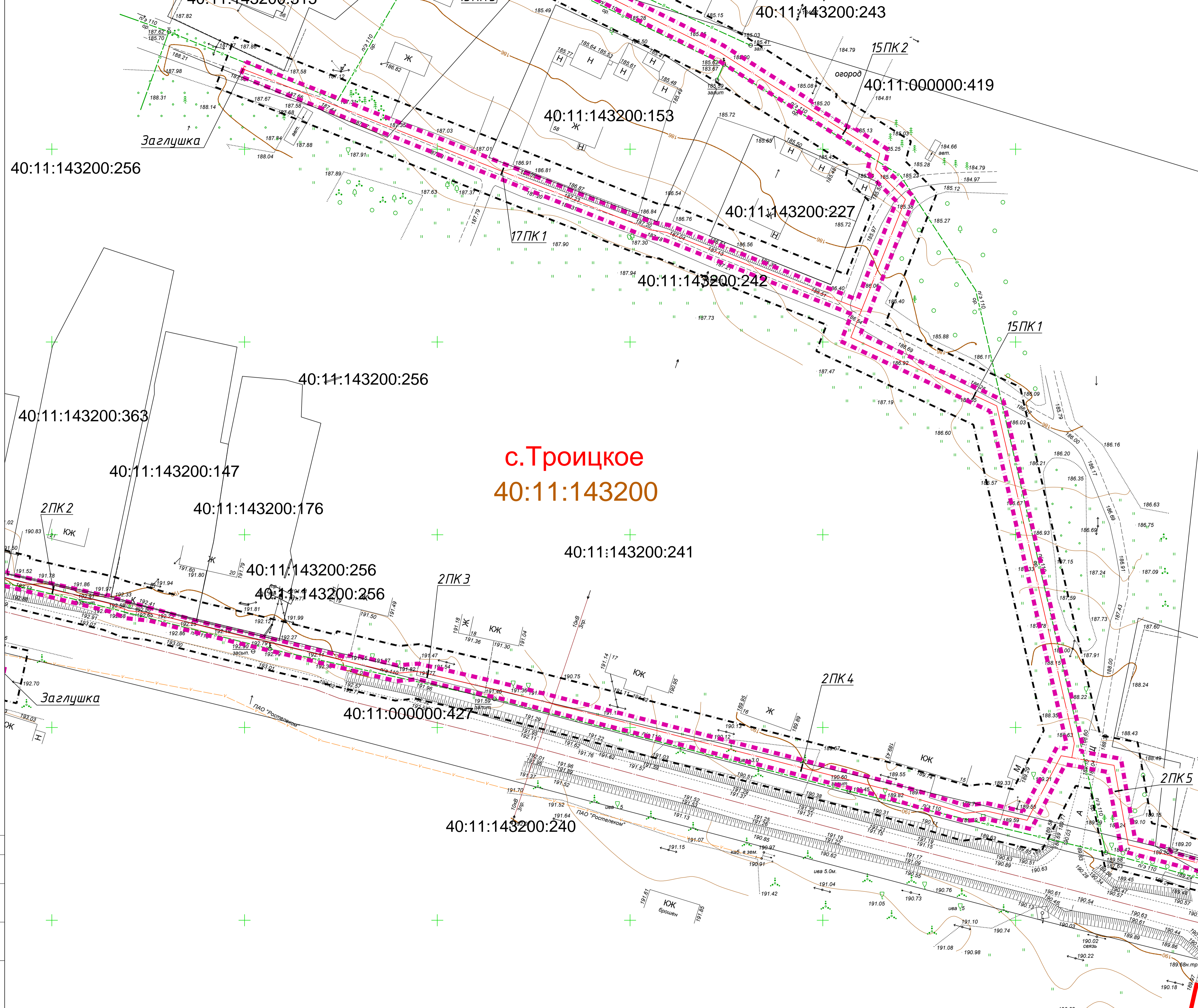
- Условные обозначения**
- границы зоны планируемого размещения линейного объекта
 - граница территории, в отношении которой осуществляется подготовка проекта планировки территории
 - границы населенных пунктов
 - земельные участки, границы которых установлены в соответствии с предоставленными государственным кадастра недвижимости, их кадастровые номера
 - границы кадастровых кварталов, их номера
 - ось планируемого линейного объекта с нанесением пикетажа и (или) километровых отметок
 - столбы ЛЭП (ВЛ 0,4 кВ)
 - ЛЭП (ВЛ 10 кВ), столбы
 - ЛЭП (ВЛ 35 кВ), столбы
 - водопровод
 - линии связи

Примечания:

- 1 - Чертеж подготовлен по материалам инженерно-геодезических изысканий, выполненных ООО «Архитектурно-геодезическая служба «Калуга» в 2022 году
- 2 - Система координат - МСК-40 зона 1 Калужская область
- 3 - Система высот - Балтийская, 1977 год
- 4 - Объект расположен в границах с.Троицкое и д.Позуляй муниципального образования сельское поселение "Село Жерелево" Куйбышевского района Калужской области
- 5 - Границы населенных пунктов с.Троицкое и д.Позуляй нанесены в соответствии с картой "Карта границ населенных пунктов" генерального плана МО СП "Село Жерелево" МР "Куйбышевский район" Калужской области, утвержденного решением Сельской думы от 01.11.2013г. № 13 (в ред. решения от 17.06.2021г. № 38)

				116/1-2022-ДПТ-ППТ2-4		
				Документация по планировке территории для размещения линейного объекта: «Уличные газопроводы с. Троицкое Куйбышевского района»		
Изм.	Кол. ч.	Лист № док.	Подп.	Дата	Стадия	Лист
					П	1
						17
Разработал	Маршель ЛН	02.23			Схема конструктивных и планировочных решений	
Гл. инженер	Сварьская ОВ	02.23			Масштаб 1:500	
Ген. директор	Сварьская ОВ	02.23				





- Условные обозначения
- границы зоны планируемого размещения линейного объекта
 - граница территории, в отношении которой осуществляется подготовка проекта планировки территории
 - границы населенных пунктов
 - земельные участки, границы которых установлены в соответствии с требованиями государственного кадастра недвижимости, их кадастровые номера
 - границы кадастровых кварталов, их номера
 - ось планируемого линейного объекта с нанесением пикетажа и (или) километровых отметок
 - столбы ЛЭП (ВЛ 0,4 кВ)
 - ЛЭП (ВЛ 10 кВ), столбы
 - ЛЭП (ВЛ 35 кВ), столбы
 - водопровод
 - линии связи

Примечания:

- 1 - Чертеж подготовлен на материалах инженерно-геодезических изысканий, выполненных ООО «Архитектурно-геодезическая служба Калуги» в 2022 году
- 2 - Система координат - МСК-40 зона 1 Калужская область
- 3 - Система высот - Балтийская, 1977 год
- 4 - Объект расположен в границах с.Троицкое и д.Позуляй муниципального образования сельское поселение "Село Жерелево" Куйбышевского района Калужской области
- 5 - Границы населенных пунктов с.Троицкое и д.Позуляй нанесены в соответствии с картой "Карта границ населенных пунктов" генерального плана МО СП "Село Жерелево" МР "Куйбышевский район" Калужской области, утвержденной решением Сельской думы от 01.11.2013г. № 13 (в ред.решения от 17.06.2021г. № 38)

				116/1-2022-ДПТ-ППТ2-4		
				Документация по планировке территории для размещения линейного объекта: «Уличные газопроводы с. Троицкое Куйбышевского района»		
Изм.	Кол. ч.	Лист № док.	Подп.	Дата	Стадия	Лист
					П	2
				Проект планировки территории Материалы по обоснованию		
				Листов 17		
Разработал	Маркель ЛН	02.23				
Гл инженер	Сварчевская ОВ	02.23				
Ген директор	Сварчевская ОВ	02.23				
				Схема конструктивных и планировочных решений Масштаб 1:500		

49

40:11:143200:2

40:11:143200:256

40:11:143200:245

40:11:143200:256

40:11:143200:244

40:11:143200:220

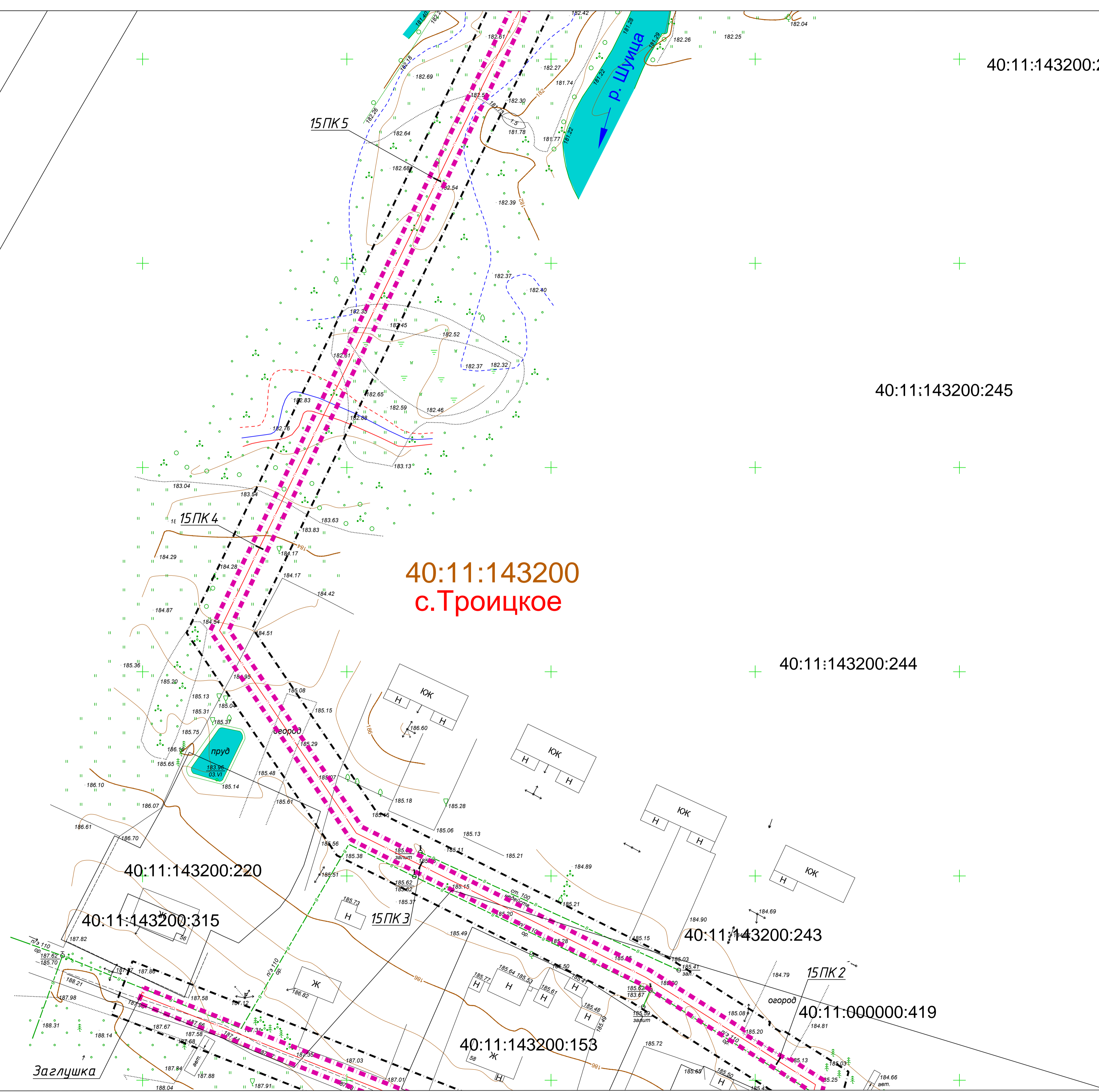
40:11:143200:315

40:11:143200:243

40:11:143200:153

40:11:000000:419

40:11:143200 с.Троицкое



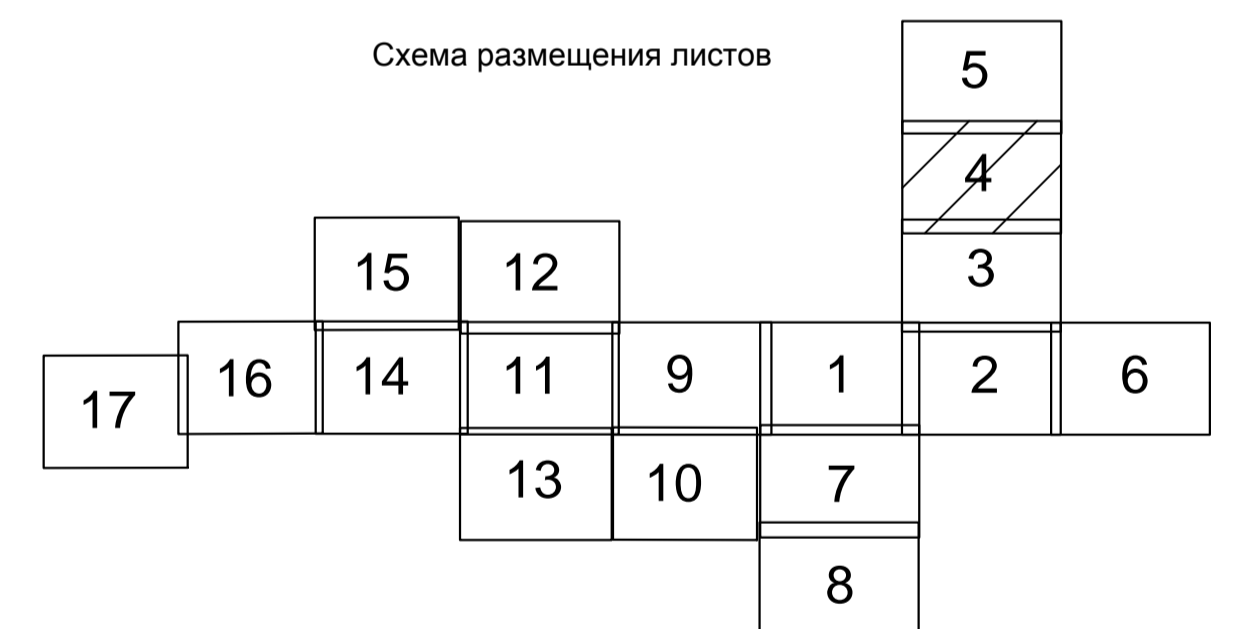
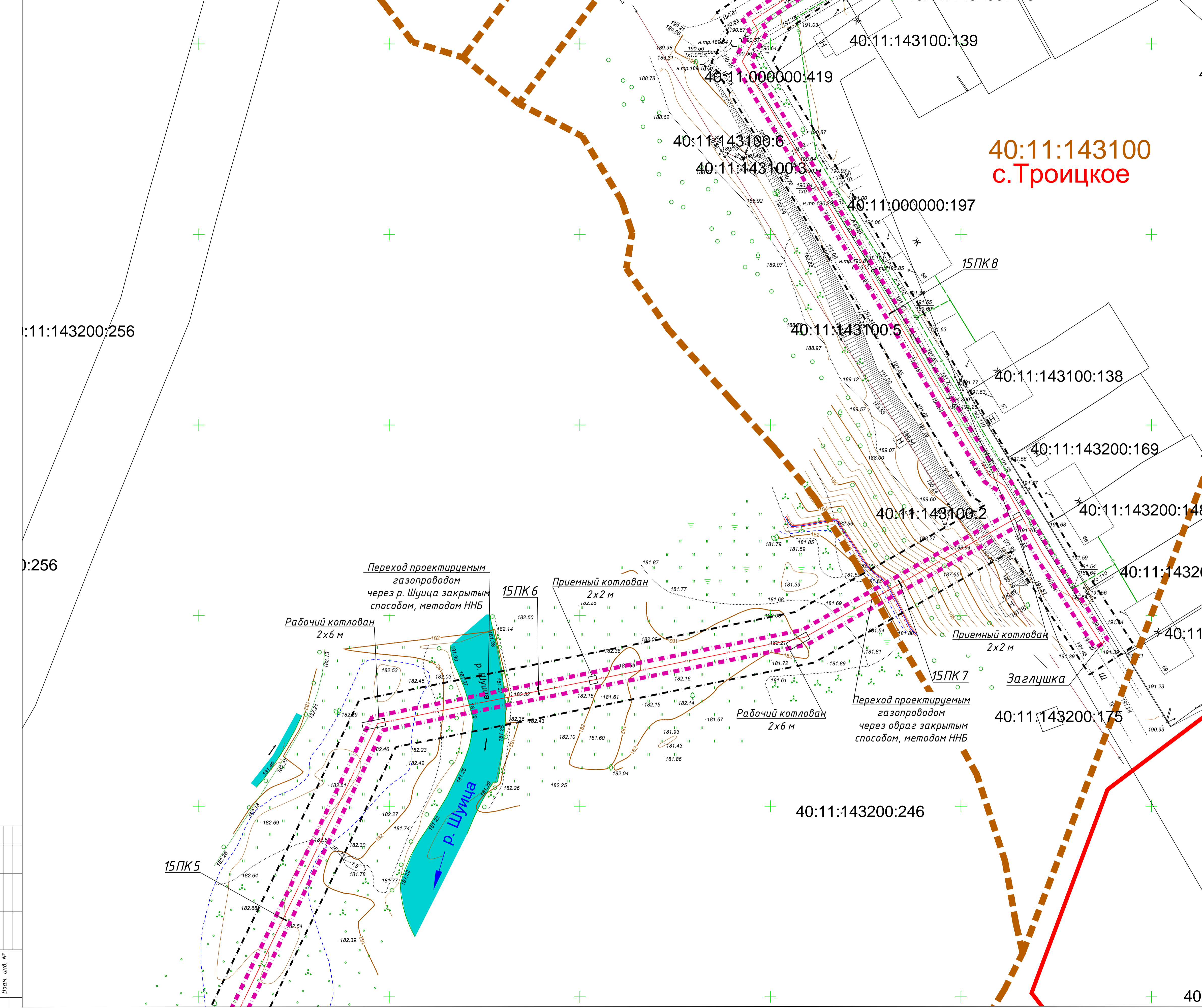
- Условные обозначения**
- - - - границы зоны планируемого размещения линейного объекта
 - - - - граница территории, в отношении которой осуществляется подготовка проекта планировки территории
 - - границы населенных пунктов
 - 40:25:000000:283 - земельные участки, границы которых установлены в соответствии с требованиями государственного кадастра недвижимости, их кадастровые номера
 - - - 40:25:000077 - границы кадастровых кварталов, их номера
 - ПКБ - ось планируемого линейного объекта с нанесением пикетажа и (или) километровых отметок
 - - столбы ЛЭП (ВЛ 0,4 кВ)
 - - ЛЭП (ВЛ 10 кВ), столбы
 - - ЛЭП (ВЛ 35 кВ), столбы
 - - водопровод
 - - линии связи

Примечания:

- 1 - Чертеж подготовлен по материалам инженерно-геодезических изысканий, выполненных ООО «Архитектурно-геодезическая служба г.Калуги» в 2022 году
- 2 - Система координат - МСК-40 зона 1 Калужская область
- 3 - Система высот - Балтийская, 1977 год
- 4 - Объект расположен в границах с.Троицкое и д.Позуляй муниципального образования сельское поселение "Село Жерелево" Куйбышевского района Калужской области
- 5 - Границы населенных пунктов с.Троицкое и д.Позуляй нанесены в соответствии с картой "Карта границ населенных пунктов" генерального плана МО СП "Село Жерелево" МР "Куйбышевский район" Калужской области, утвержденного решением Сельской думы от 01.11.2013г. № 13 (в ред.решения от 17.06.2021г. № 38)

				116/1-2022-ДПТ-ППТ2-4		
				Документация по планировке территории для размещения линейного объекта: «Уличные газопроводы с. Троицкое Куйбышевского района»		
Изм.	Кол. ч.	Лист № док.	Подп.	Дата		
					Стадия	Лист
					П	3
					Листов	17
Разработал	Маркель ЛН	02.23			Схема конструктивных и планировочных решений	
Гл. инженер	Сварчевская ОВ	02.23			Масштаб 1:500	
Ген. директор	Сварчевская ОВ	02.23				

40:11:143100
с.Троицкое



- Условные обозначения**
- - границы зоны планируемого размещения линейного объекта
 - - граница территории, в отношении которой осуществляется подготовка проекта планировки территории
 - - границы населенных пунктов
 - 40:25:000000:283 - земельные участки, границы которых установлены в соответствии с требованиями государственного кадастра недвижимости, их кадастровые номера
 - 40:25:000077 - границы кадастровых кварталов, их номера
 - ПК6 - ось планируемого линейного объекта с нанесением ликетажа и (или) километровых отметок
 - столбы ЛЭП (ВЛ 0.4 кВ)
 - ЛЭП (ВЛ 10 кВ), столбы
 - ЛЭП (ВЛ 35 кВ), столбы
 - водопровод
 - линии связи

Примечания:
 1 - Чертеж подготовлен по материалам инженерно-геодезических изысканий, выполненных ООО «Архитектурно-геодезическая служба г.Калуги» в 2022 году
 2 - Система координат - МСК-40 зона 1 Калужская область
 3 - Система Высот - Балтийская, 1977 год
 4 - Объект расположен в границах с.Троицкое и д.Позуляй муниципального образования сельское поселение "Село Жерелево" Куйбышевского района Калужской области
 5 - Границы населенных пунктов с.Троицкое и д.Позуляй нанесены в соответствии с картой "Карта границ населенных пунктов" генерального плана МО СП "Село Жерелево" МР "Куйбышевский район" Калужской области, утвержденного решением Сельской думы от 01.11.2013г. № 13 (в ред. решения от 17.06.2021г. № 38)

				116/1-2022-ДПТ-ППТ2-4			
				Документация по планировке территории для размещения линейного объекта: «Уличные газопроводы с. Троицкое Куйбышевского района»			
Изм.	Кол. уч.	Лист № док.	Подп.	Дата	Стадия	Лист	Листов
					П	4	17
Разработал	Маркель ЛН	02.23			Схема конструктивных и планировочных решений Масштаб 1:500		
Гл. инженер	Сварчевская ОВ	02.23					
Ген. директор	Сварчевская ОВ	02.23					

40:11:143200:41

40:11:143100:8
Заглушка

40:11:143100:4

15ПК8

40:11:143100:10

40:11:143100:11

40:11:143200:228

40:11:143100:139

40:11:000000:419

40:11:000000:419

40:11:143100:6

40:11:143100:3

40:11:143100
с.Троицкое

40:11:000000:197

15ПК8

40:11:143100:5

40:11:143100:138

40:11:143200:148

40:11:143200:165

40:11:143200:169

40:11:143100:2

40:11:143200:148

40:11:143200:165

40:11:143200:175

Переход проектируемым газопроводом через р. Шуица закрытым способом, методом ННБ

15ПК6

Приемный котлован 2x2 м

Приемный котлован 2x6 м

Приемный котлован 2x2 м

15ПК7

Заглушка

Примечания:

- 1 - Чертеж подготовлен по материалам инженерно-геодезических изысканий, выполненных ООО «Архитектурно-геодезическая служба „Калуги“ в 2022 году
- 2 - Система координат - МСК-40 зона 1 Калужская область
- 3 - Система высот - Балтийская, 1977 год
- 4 - Объект расположен в границах с.Троицкое и д.Погуляй муниципального образования сельское поселение "Село Жерелево" Куйбышевского района Калужской области
- 5 - Границы населенных пунктов с.Троицкое и д.Погуляй нанесены в соответствии с картой "Карта границы населенных пунктов" генерального плана МО СП "Село Жерелево" МР "Куйбышевский район" Калужской области, утвержденного решением Сельской думы от 01.11.2013г. № 13 (в ред.решения от 17.06.2021г. № 38)

Схема размещения листов

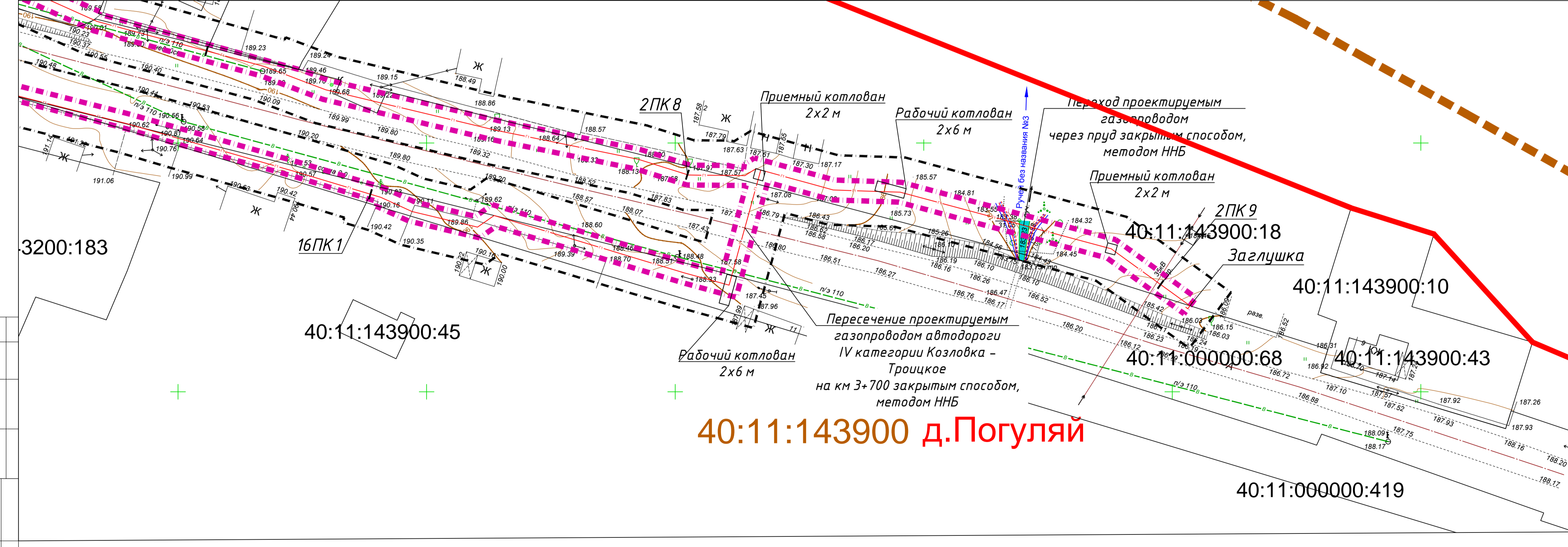
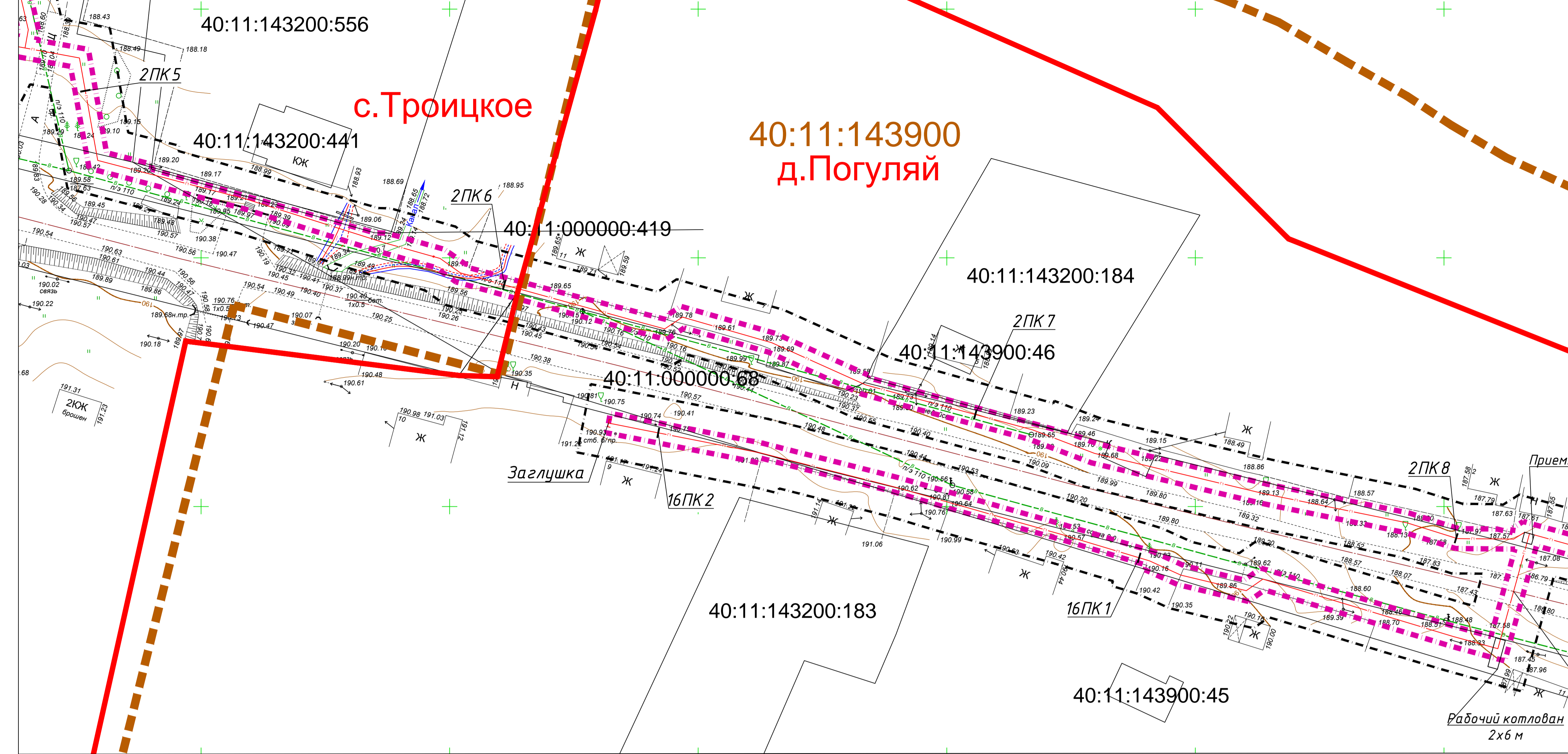


Условные обозначения

- границы зоны планируемого размещения линейного объекта
- граница территории, в отношении которой осуществляется подготовка проекта планировки территории
- границы населенных пунктов
- земельные участки, границы которых установлены в соответствии с требованиями государственного кадастра недвижимости, их кадастровые номера
- границы кадастровых кварталов, их номера
- ось планируемого линейного объекта с нанесением пикетажа и (или) километровых отметок
- столбы ЛЭП (ВЛ 0,4 кВ)
- ЛЭП (ВЛ 10 кВ), столбы
- ЛЭП (ВЛ 35 кВ), столбы
- водопровод
- линии связи

116/1-2022-ДПТ-ППТ2-4

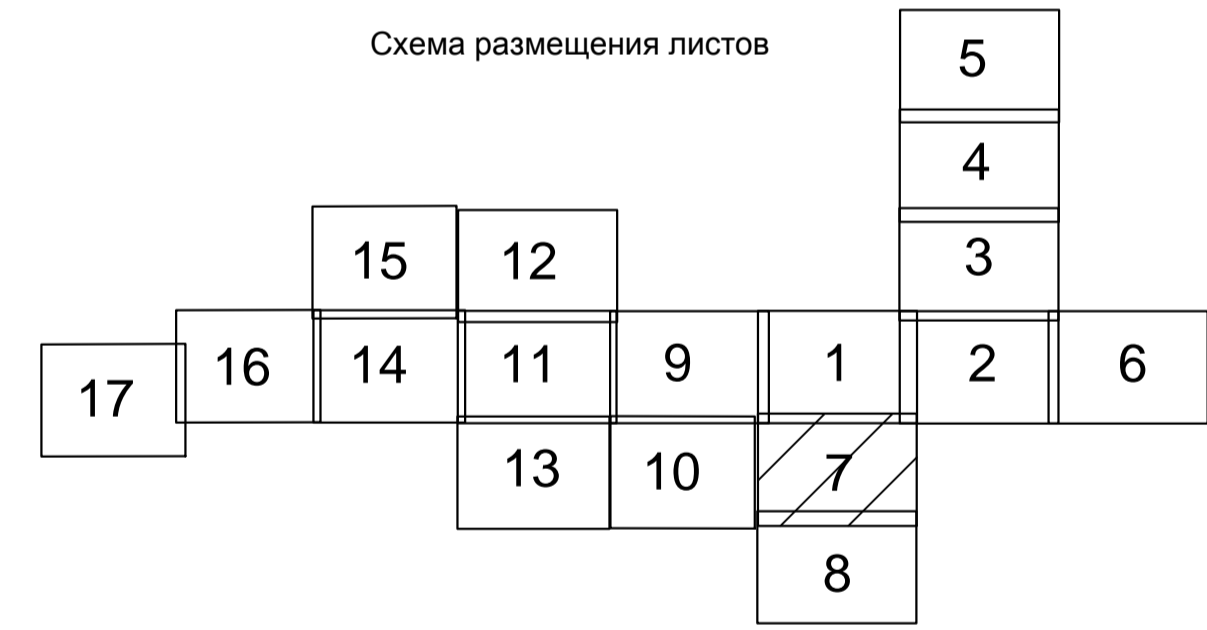
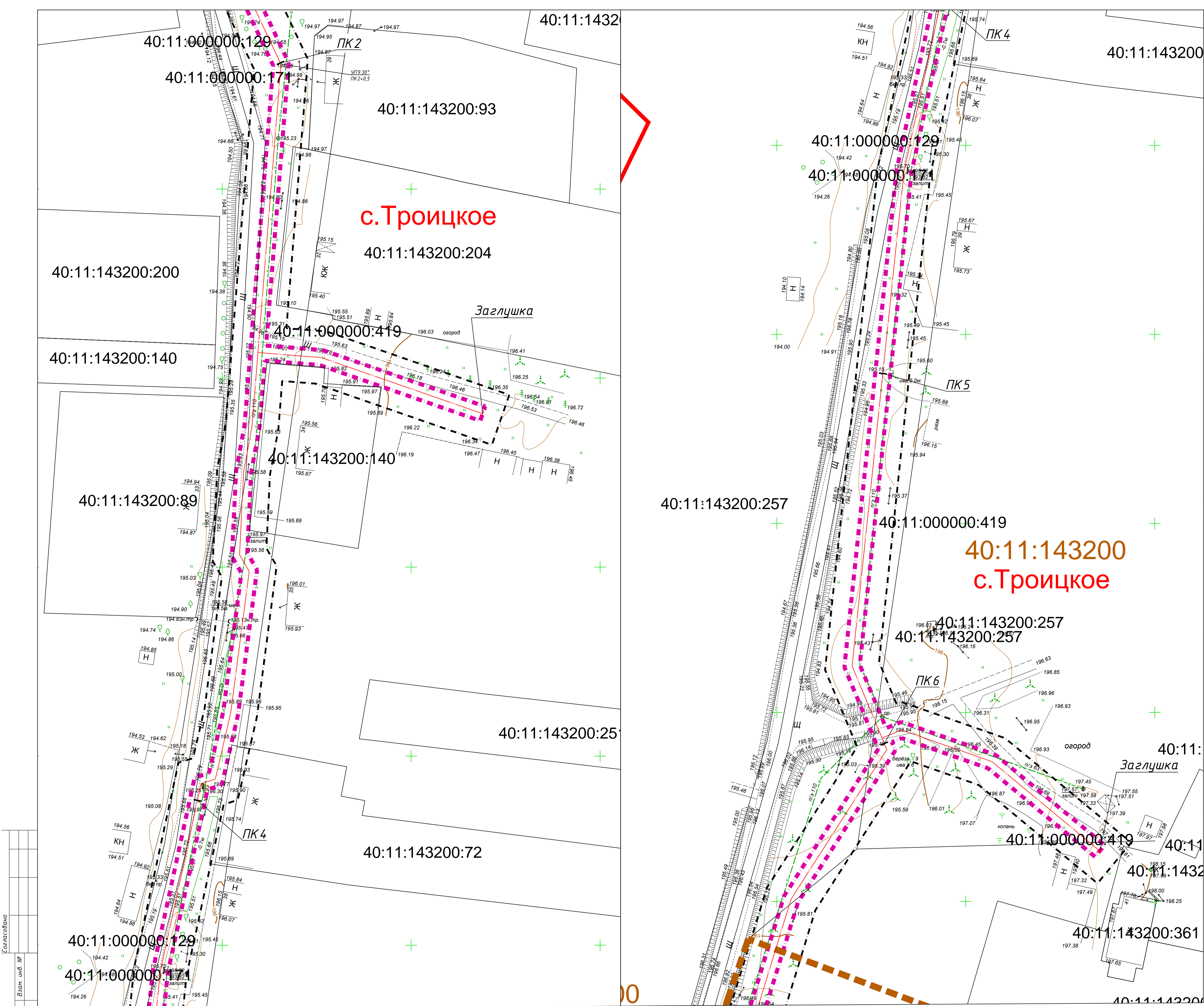
				Документация по планировке территории для размещения линейного объекта: «Уличная газопроводы с. Троицкое Куйбышевского района»			
Изм.	Кол. уч.	Лист № док.	Подп.	Дата	Стадия	Лист	Листов
					П	5	17
Разработал	Маркель ЛН	02.23			Схема конструктивных и планировочных решений		
Гл. инженер	Сварчевская ОВ	02.23			Масштаб 1:500		
Ген. директор	Сварчевская ОВ	02.23			ТЛАС-КАЛУГА		



- Условные обозначения
- - границы зоны планируемого размещения линейного объекта
 - - граница территории, в отношении которой осуществляется подготовка проекта планировки территории
 - - границы населенных пунктов
 - 40:25:000000:283 - земельные участки, границы которых установлены в соответствии с требованиями государственного кадастра недвижимости, их кадастровые номера
 - 40:25:000077 - границы кадастровых кварталов, их номера
 - ПК6 - ось планируемого линейного объекта с нанесением пикетажа и (или) километровых отметок
 - - столбы ЛЭП (ВЛ 0.4 кВ)
 - - ЛЭП (ВЛ 10 кВ), столбы
 - - ЛЭП (ВЛ 35 кВ), столбы
 - - водопровод
 - - линии связи

Примечания:
 1 - Чертеж подготовлен по материалам инженерно-геодезических изысканий, выполненных ООО «Архитектурно-геодезическая служба «Калуга» в 2022 году
 2 - Система координат - МСК-40 зона 1 Калужская область
 3 - Система Высот - Балтийская, 1977 год
 4 - Объект расположен в границах с.Троицкое и д.Погоуляй муниципального образования сельское поселение «Село Жерелево» Куйбышевского района Калужской области
 5 - Границы населенных пунктов с.Троицкое и д.Погоуляй нанесены в соответствии с картой «Карта границ населенных пунктов» генерального плана МО СП «Село Жерелево» МР «Куйбышевский район» Калужской области, утвержденного решением Сельской думы от 01.11.2013г. № 13 (в ред. решения от 17.06.2021г. № 38)

				116/1-2022-ДПТ-ППТ2-4			
				Документация по планировке территории для размещения линейного объекта: «Уличные газопроводы с. Троицкое Куйбышевского района»			
Изм.	Кол. ч.	Лист № док.	Подп.	Дата	Стадия	Лист	Листов
					П	6	17
Разработал	Маркель ЛН	02.23			Проект планировки территории		
Гл. инженер	Сварьская ОВ	02.23			Материалы по обоснованию		
Ген. директор	Сварьская ОВ	02.23			Схема конструктивных и планировочных решений		
				Масштаб 1:500			
				ТЛАС-КАЛУГА			



- Условные обозначения**
- - границы зоны планируемого размещения линейного объекта
 - - граница территории, в отношении которой осуществляется подготовка проекта планировки территории
 - - границы населенных пунктов
 - - земельные участки, границы которых установлены в соответствии с требованиями государственного кадастра недвижимости, их кадастровые номера
 - 40:25:0000077 - границы кадастровых кварталов, их номера
 - - ось планируемого линейного объекта с нанесением пикетажа и (или) километровых отметок
 - - столбы ЛЭП (ВЛ 0,4 кВ)
 - - ЛЭП (ВЛ 10 кВ), столбы
 - - ЛЭП (ВЛ 35 кВ), столбы
 - - водопровод
 - - линии связи

Примечания:

- 1 - Чертеж подготовлен по материалам инженерно-геодезических изысканий, выполненных ООО «Архитектурно-геодезическая служба г.Калуги» в 2022 году
- 2 - Система координат - МСК-40 зона 1 Калужская область
- 3 - Система высот - Балтийская, 1977 год
- 4 - Объект расположен в границах с.Троицкое и д.Погоуляй муниципального образования сельское поселение "Село Жерелево" Куйбышевского района Калужской области
- 5 - Границы населенных пунктов с.Троицкое и д.Погоуляй нанесены в соответствии с картой "Карта границ населенных пунктов" генерального плана МО СП "Село Жерелево" МР "Куйбышевский район" Калужской области, утвержденного решением Сельской думы от 01.11.2012г. № 13 (в ред.решения от 17.06.2021г. № 38)

				116/1-2022-ДПТ-ППТ2-4		
				Документация по планировке территории для размещения линейного объекта: «Уличные газопроводы с. Троицкое Куйбышевского района»		
Изм.	Кол. ч.	Лист	№ док.	Подп.	Дата	
				Проект планировки территории Материалы по обоснованию		
				Стадия	Лист	Листов
				П	7	17
				Схема конструктивных и планировочных решений		
				Масштаб 1:500		
Разработал	Маркель ЛН		02.23			
Гл инженер	Сварьская ОВ		02.23			
Ген.директор	Сварьская ОВ		02.23			

40:11:143200
с.Троицкое

40:11:141800

с.Троицкое



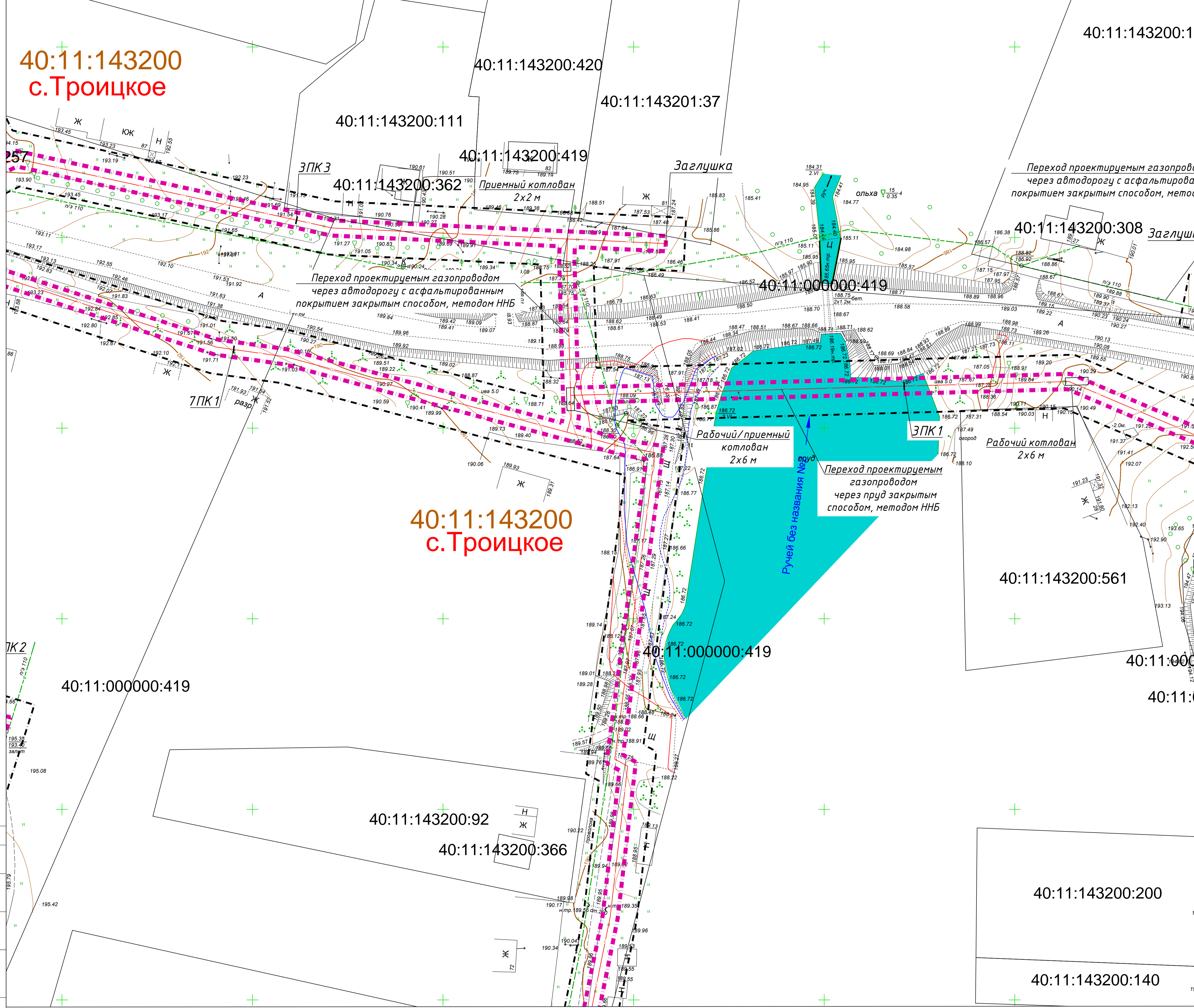
Условные обозначения

- границы зоны планируемого размещения линейного объекта
- граница территории, в отношении которой осуществляется подготовка проекта планировки территории
- границы населенных пунктов
- земельные участки, границы которых установлены в соответствии с требованиями государственного кадастра недвижимости, их кадастровые номера
- границы кадастровых кварталов, их номера
- ось планируемого линейного объекта с нанесением пикетажа и (или) километровых отметок
- столбы ЛЭП (ВЛ 0,4 кВ)
- ЛЭП (ВЛ 10 кВ), столбы
- ЛЭП (ВЛ 35 кВ), столбы
- водопровод
- линии связи

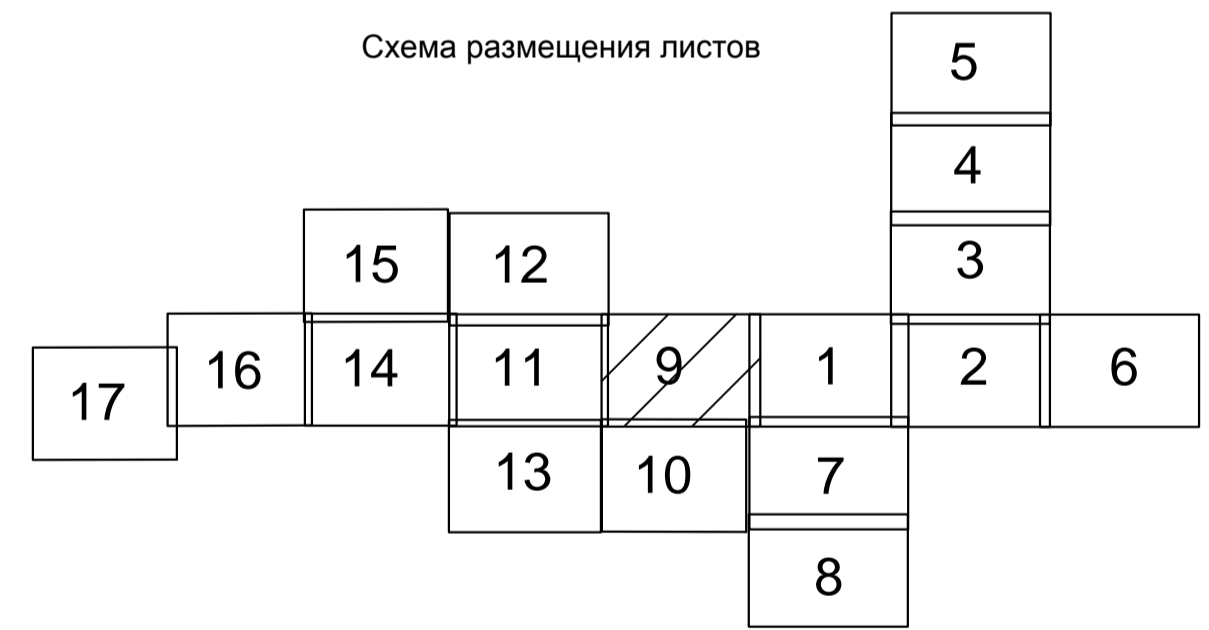
Примечания:
 1 - Чертеж подготовлен по материалам инженерно-геодезических изысканий, выполненных ООО «Архитектурно-геодезическая служба «Калужь» в 2022 году
 2 - Система координат - МСК-40 зона 1 Калужская область
 3 - Система высот - Балтийская, 1977 год
 4 - Объект расположен в границах с.Троицкое и д.Погуляй муниципального образования сельское поселение «Село Жерелево» Кудьюшевского района Калужской области.
 5 - Границы населенных пунктов с.Троицкое и д.Погуляй нанесены в соответствии с картой «Карта границ населенных пунктов» генерального плана МО СП «Село Жерелево» МР «Кудьюшевский район» Калужской области, утвержденного решением Сельской думы от 01.11.2013г. № 13 (в ред. решения от 17.06.2021г. № 38)

				116/1-2022-ДПТ-ППТ2-4		
				Документация по планировке территории для размещения линейного объекта: «Уличные газопроводы с. Троицкое Кудьюшевского района»		
Изм.	Кол. чч.	Лист	№ док.	Подп.	Дата	
				Проект планировки территории		Стадия
				Материалы по обоснованию		Лист
						Листов
						П 8 17
Разработал	Маршель ЛН	02.23				
Гл. инженер	Сварчевская ОВ	02.23	Схема конструктивных и планировочных решений			
Ген. директор	Сварчевская ОВ	02.23	Масштаб 1:500			
				 ООО «КАЛУШСКИЙ»		

40:11:143200
с.Троицкое



40:11:143200
с.Троицкое

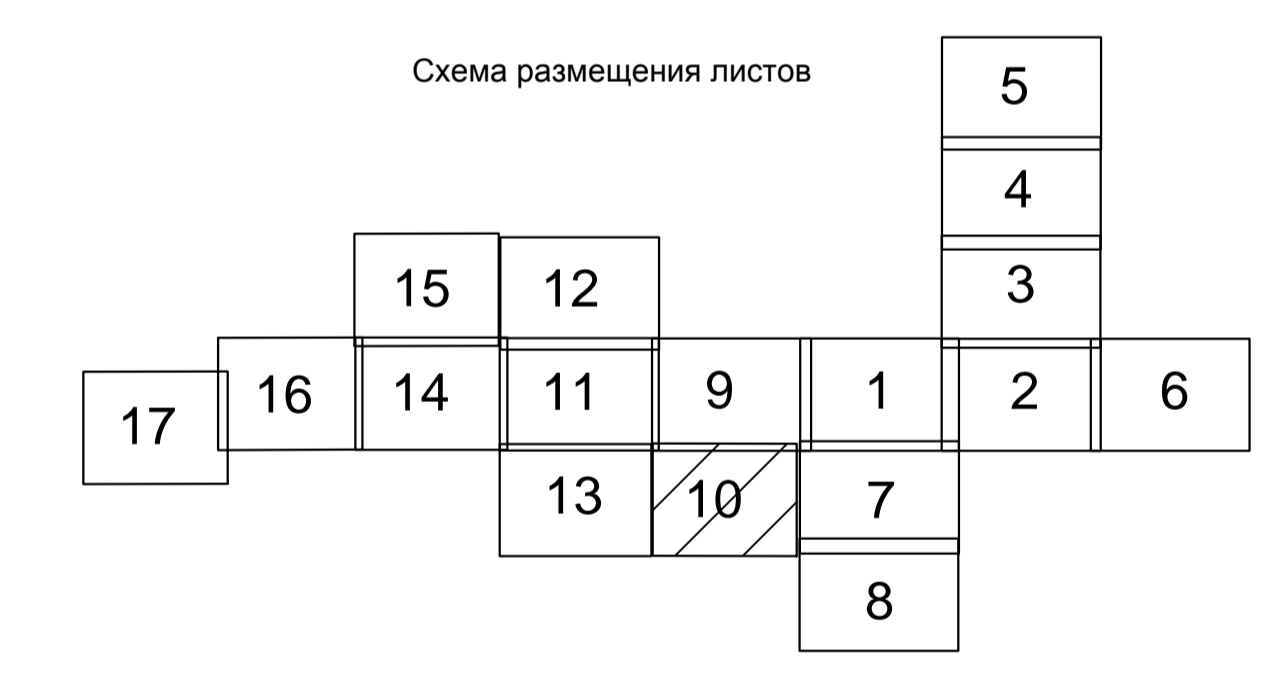
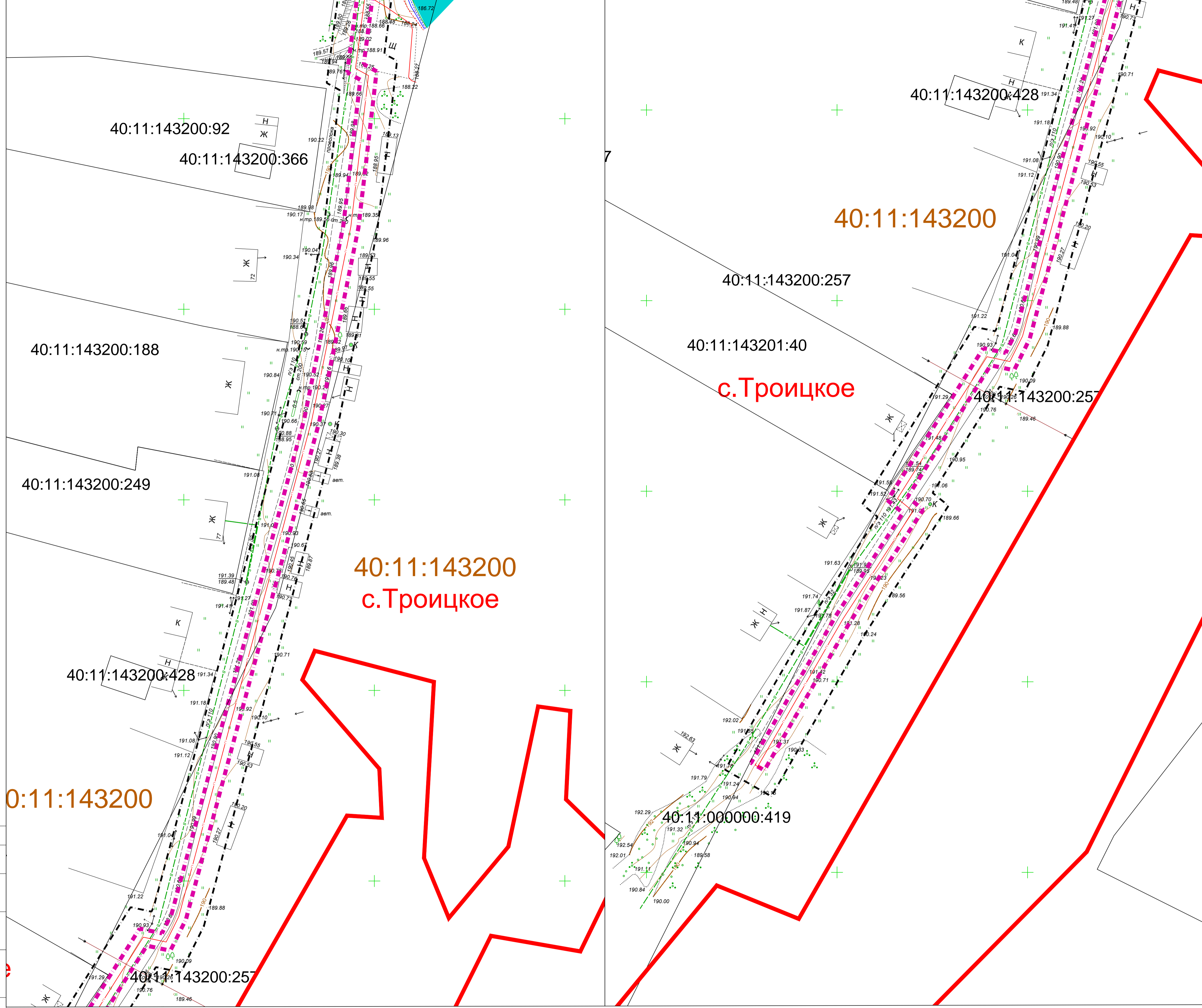


- Условные обозначения
- границы зоны планируемого размещения линейного объекта
 - граница территории, в отношении которой осуществляется подготовка проекта планировки территории
 - границы населенных пунктов
 - земельные участки, границы которых установлены в соответствии с требованиями государственного кадастра недвижимости, их кадастровые номера
 - границы кадастровых кварталов, их номера
 - ось планируемого линейного объекта с нанесением пикетажа и (или) километровых отметок
 - столбы ЛЭП (ВЛ 0,4 кВ)
 - ЛЭП (ВЛ 10 кВ), столбы
 - ЛЭП (ВЛ 35 кВ), столбы
 - водопровод
 - линии связи

Примечания:

- 1 - Чертеж подготовлен по материалам инженерно-геодезических изысканий, выполненных ООО «Архитектурно-геодезическая служба г.Калуги» в 2022 году
- 2 - Система координат - МСК-40 зона 1 Калужская область
- 3 - Система высот - Балтийская, 1977 год
- 4 - Объект расположен в границах с.Троицкое и д.Позуляй муниципального образования сельское поселение "Село Жерелево" Куйбышевского района Калужской области
- 5 - Границы населенных пунктов с.Троицкое и д.Позуляй нанесены в соответствии с картой "Карта границ населенных пунктов" генерального плана МО СП "Село Жерелево" МР "Куйбышевский район" Калужской области, утвержденного решением Сельской думы от 01.11.2013г. № 13 (в ред.решения от 17.06.2021г. № 38)

				116/1-2022-ДПТ-ППТ2-4			
				Документация по планировке территории для размещения линейного объекта: «Уличные газопроводы с. Троицкое Куйбышевского района»			
Изм.	Кол. уч.	Лист № док.	Подп.	Дата	Стадия	Лист	Листов
					П	9	17
Разработал	Маршель ЛН	02.23			Схема конструктивных и планировочных решений Масштаб 1:500		
Гл. инженер	Сварьская ОВ	02.23					
Ген. директор	Сварьская ОВ	02.23					

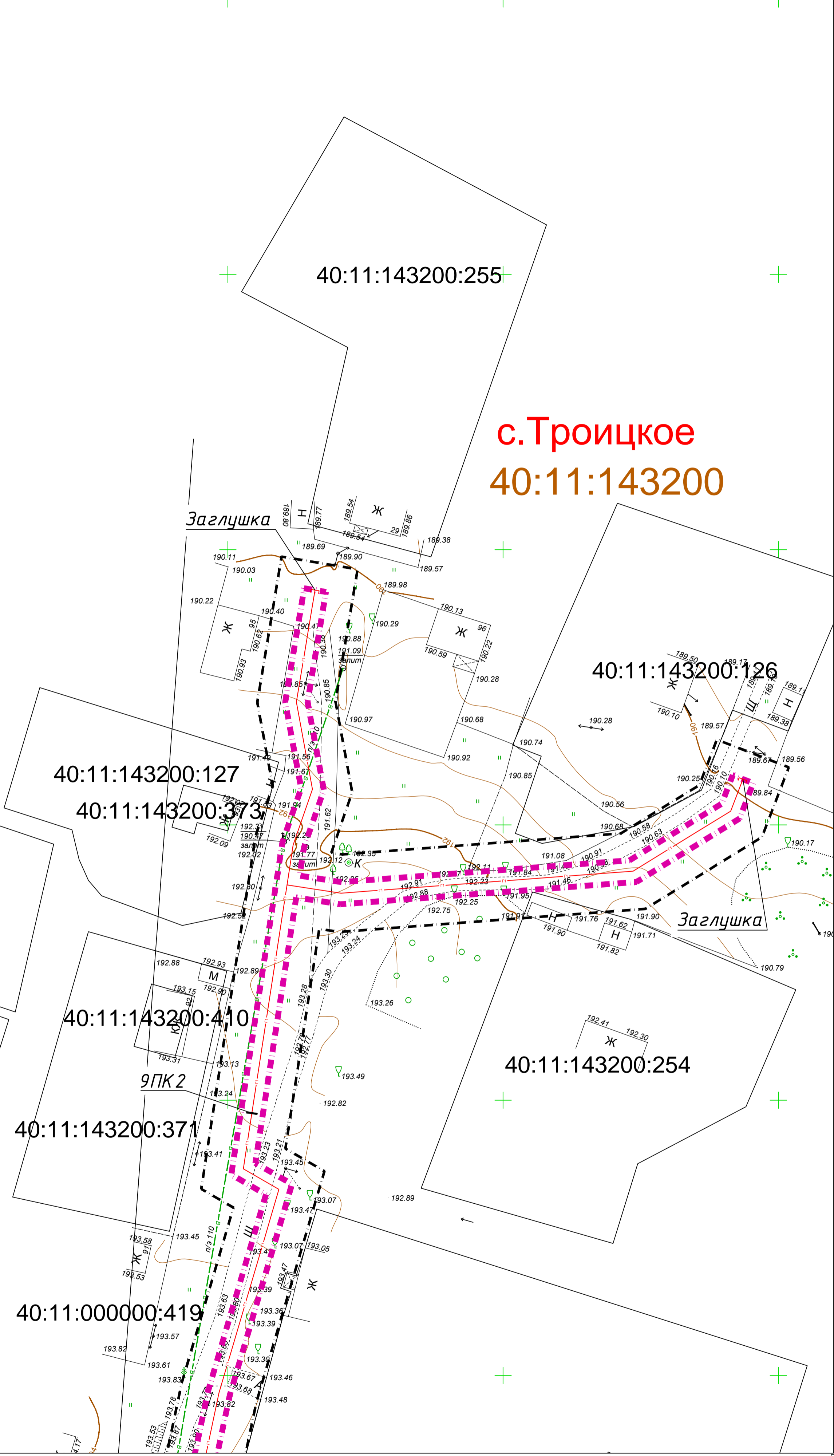


- Условные обозначения**
- границы зоны планируемого размещения линейного объекта
 - граница территории, в отношении которой осуществляется подготовка проекта планировки территории
 - границы населенных пунктов
 - земельные участки, границы которых установлены в соответствии с требованиями государственного кадастра недвижимости, их кадастровые номера
 - границы кадастровых кварталов, их номера
 - ось планируемого линейного объекта с нанесением пикетажа и (или) километровых отметок
 - столбы ЛЭП (ВЛ 0,4 кВ)
 - ЛЭП (ВЛ 10 кВ), столбы
 - ЛЭП (ВЛ 35 кВ), столбы
 - водопровод
 - линии связи

Примечания:

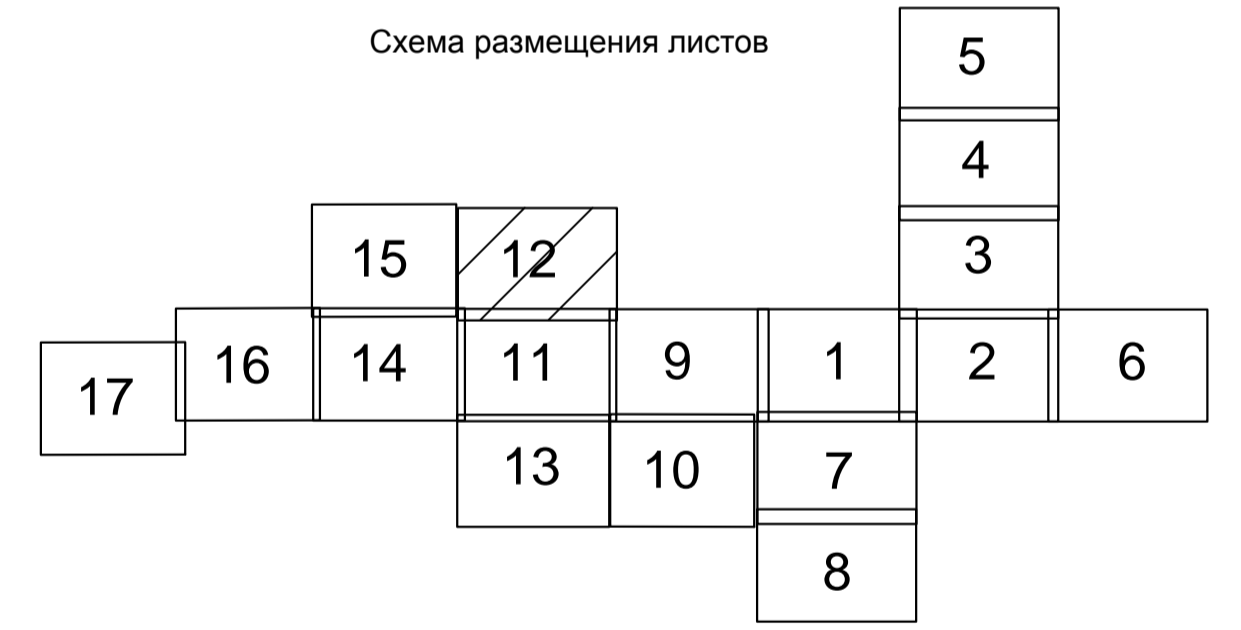
- 1 - Чертеж подготовлен по материалам инженерно-геодезических изысканий, выполненных ООО «Архитектурно-геодезическая служба «Калуги» в 2022 году
- 2 - Система координат - МСК-40 зона 1 Калужская область
- 3 - Система высот - Балтийская, 1977 год
- 4 - Объект расположен в границах с.Троицкое и д.Позуляй муниципального образования сельское поселение "Село Жерелево" Куйбышевского района Калужской области
- 5 - Границы населенных пунктов с.Троицкое и д.Позуляй нанесены в соответствии с картой "Карта границ населенных пунктов" генерального плана МО СП "Село Жерелево" МР "Куйбышевский район" Калужской области, утвержденного решением Сельской думы от 01.11.2013г. № 13 (в ред. решения от 17.06.2021г. № 38)

				116/1-2022-ДПТ-ППТ2-4			
				Документация по планировке территории для размещения линейного объекта: «Уличные газопроводы с. Троицкое Куйбышевского района»			
Изм.	Кол. ч.	Лист № док.	Подп.	Дата			
					Проект планировки территории	Стадия	
					Материалы по обоснованию	Лист	
						Листов	
Разработал	Маркель ЛН	02.23			Схема конструктивных и планировочных решений	Масштаб 1:500	
Гл. инженер	Сварчевская ОВ	02.23					
Ген. директор	Сварчевская ОВ	02.23					



с.Троицкое
40:11:143200

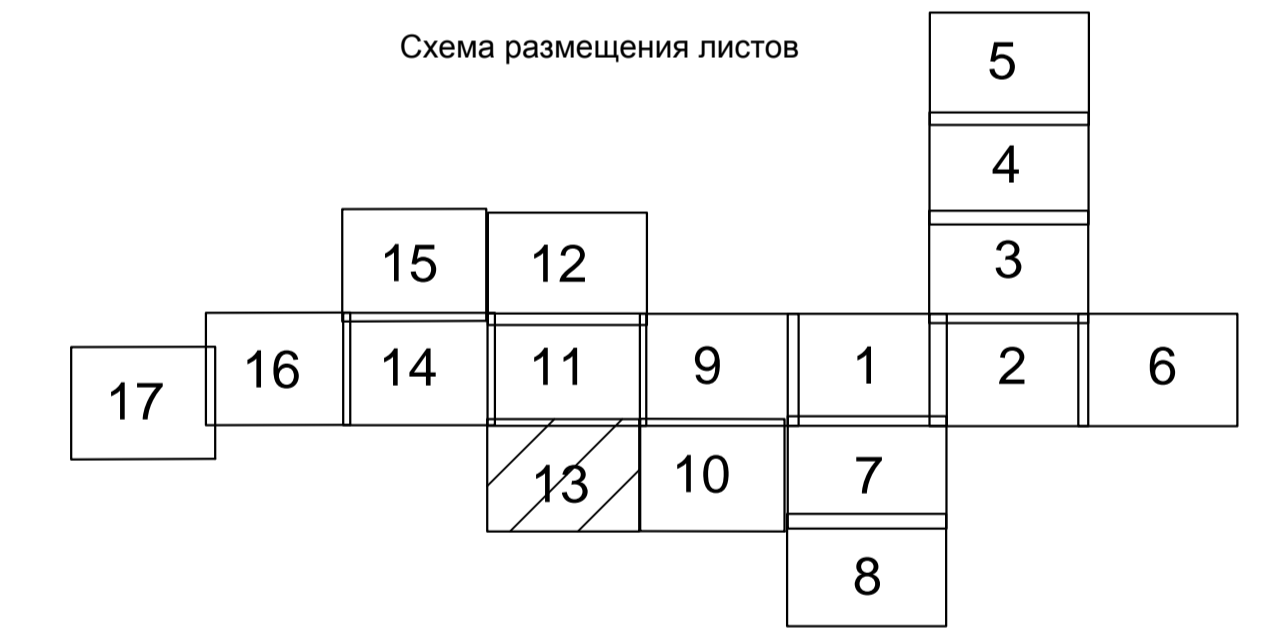
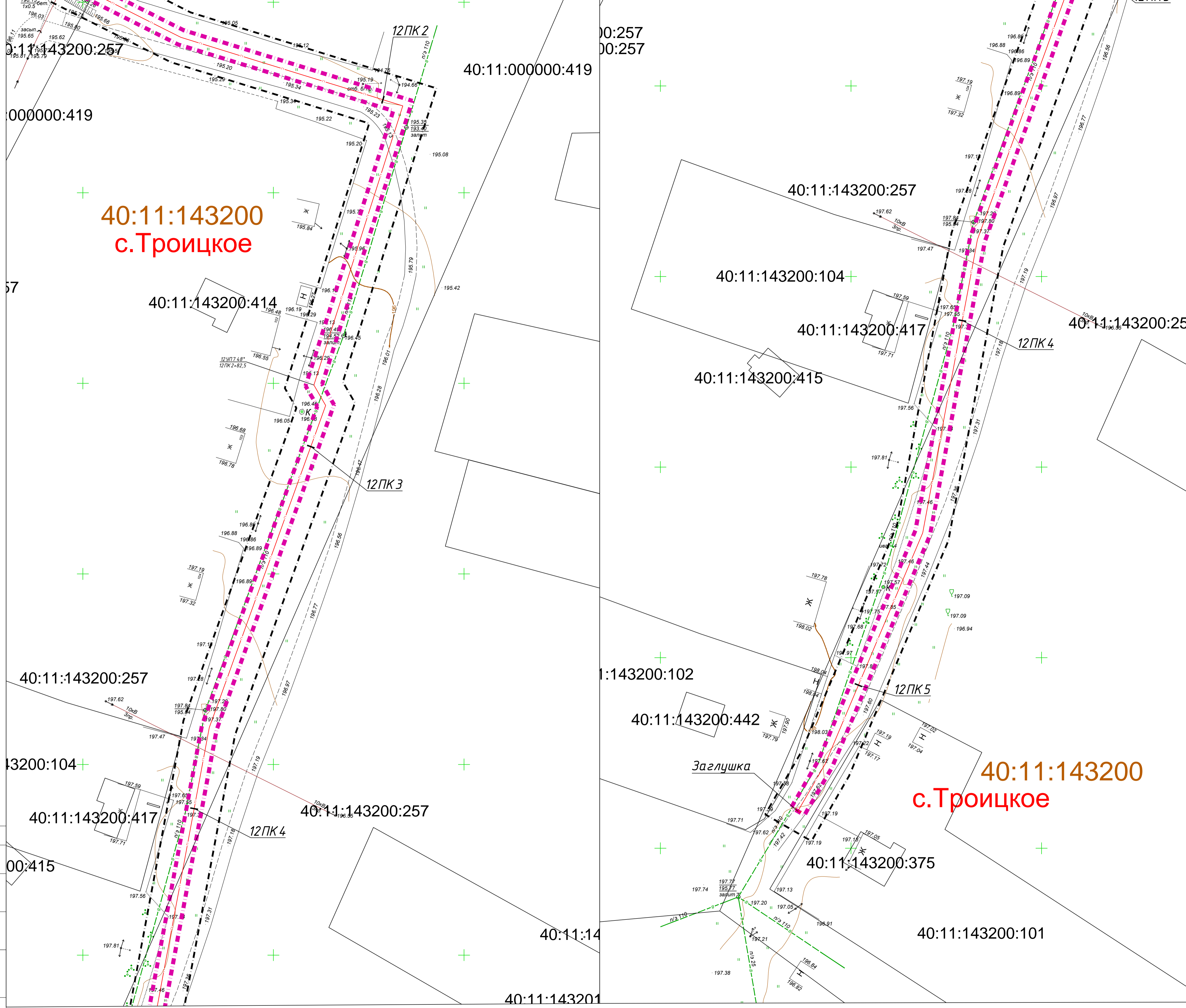
40:11:143200
с.Троицкое



- Условные обозначения**
- границы зоны планируемого размещения линейного объекта
 - граница территории, в отношении которой осуществляется подготовка проекта планировки территории
 - границы населенных пунктов
 - земельные участки, границы которых установлены в соответствии с требованиями государственного кадастра недвижимости, их кадастровые номера
 - 40:25:000000:283 - границы кадастровых кварталов, их номера
 - 40:25:000077 - ось планируемого линейного объекта с нанесением пикетажа и (или) километровых отметок
 - ЛЭП (ВЛ 0.4 кВ), столбы
 - ЛЭП (ВЛ 10 кВ), столбы
 - ЛЭП (ВЛ 35 кВ), столбы
 - водопровод
 - линии связи

Примечания:
 1 - Чертеж подготовлен по материалам инженерно-геодезических изысканий, выполненных ООО «Архитектурно-геодезическая служба г.Калуги» в 2022 году
 2 - Система координат - МСК-40 зона 1 Калужская область
 3 - Система высот - Балтийская, 1977 год
 4 - Объект расположен в границах с.Троицкое и д.Позуляй муниципального образования сельское поселение "Село Жерелево" Куйбышевского района Калужской области
 5 - Границы населенных пунктов с.Троицкое и д.Позуляй нанесены в соответствии с картой "Карта границ населенных пунктов" генерального плана МО СП "Село Жерелево" МР "Куйбышевский район" Калужской области, утвержденного решением Сельской думы от 01.11.2013г. № 13 (8 ред.решения от 17.06.2021г. № 38)

				116/1-2022-ДПТ-ППТ2-4		
				Документация по планировке территории для размещения линейного объекта: «Уличные газопроводы с. Троицкое Куйбышевского района»		
Изм.	Кол.уч.	Лист	№ док.	Подп.	Дата	
				Проект планировки территории Материалы по обоснованию		
				Стадия	Лист	Листов
				П	12	17
Разработал	Маркель ЛН	02.23				
Гл. инженер	Сварчевская ОВ	02.23				
Ген. директор	Сварчевская ОВ	02.23				
				Схема конструктивных и планировочных решений		
				Масштаб 1:500		

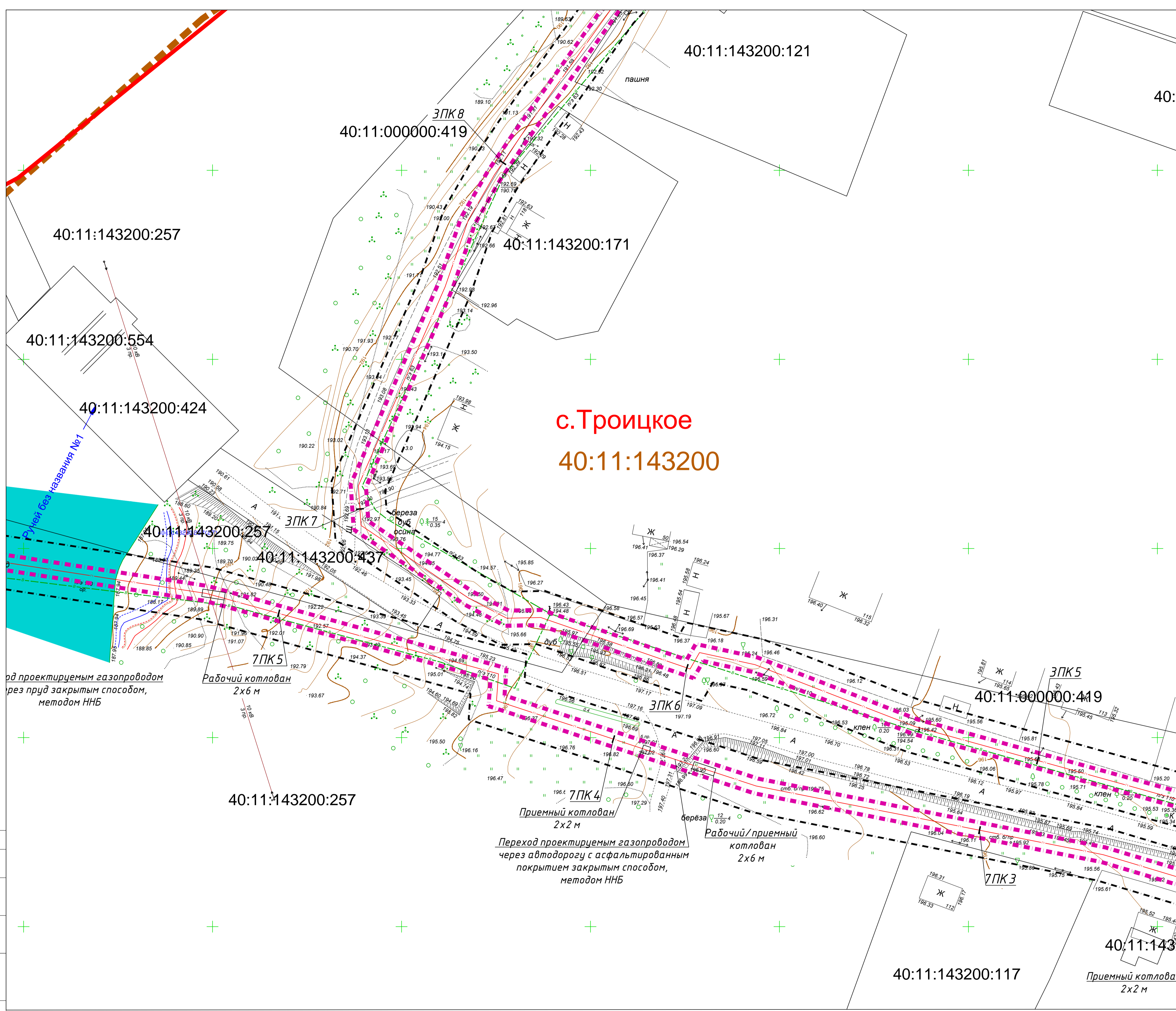


- Условные обозначения**
- границы зоны планируемого размещения линейного объекта
 - граница территории, в отношении которой осуществляется подготовка проекта планировки территории
 - границы населенных пунктов
 - границы кадастровых кварталов, их номера
 - границы кадастровых кварталов, их номера
 - ось планируемого линейного объекта с нанесением пикетажа и (или) километровых отметок
 - столбы ЛЭП (ВЛ 0.4 кВ)
 - ЛЭП (ВЛ 10 кВ), столбы
 - ЛЭП (ВЛ 35 кВ), столбы
 - водопровод
 - линии связи

Примечания:

- 1 - Чертеж подготовлен по материалам инженерно-геодезических изысканий, выполненных ООО «Архитектурно-геодезическая служба г.Калуги» в 2022 году
- 2 - Система координат - МСК-40 зона 1 Калужская область
- 3 - Система высот - Балтийская, 1977 год
- 4 - Объект расположен в границах с.Троицкое и д.Позуляй муниципального образования сельское поселение "Село Жерелево" Куйбышевского района Калужской области
- 5 - Границы населенных пунктов с.Троицкое и д.Позуляй нанесены в соответствии с картой "Карта границ населенных пунктов" генерального плана МО СП "Село Жерелево" МР "Куйбышевский район" Калужской области, утвержденного решением Сельской думы от 01.11.2013г. № 13 (8 ред.решения от 17.06.2021г. № 38)

				116/1-2022-ДПТ-ППТ2-4			
				Документация по планировке территории для размещения линейного объекта: «Уличные газопроводы с. Троицкое Куйбышевского района»			
Изм.	Кол. уч.	Лист № док.	Подп.	Дата			
					Проект планировки территории	Стадия	
					Материалы по обоснованию	Лист	
						Листов	
					П	13	
						17	
Разработал	Маркель ЛН	02.23			Схема конструктивных и планировочных решений		
Гл. инженер	Сварчевская ОВ	02.23					
Ген. директор	Сварчевская ОВ	02.23					
Масштаб 1:500							



40:11:143200:121

40:11:143200:257

40:11:000000:419

40:11:143200:171

40:11:143200:554

40:11:143200:424

с.Троицкое
40:11:143200

40:11:143200:257

40:11:143200:437

40:11:000000:419

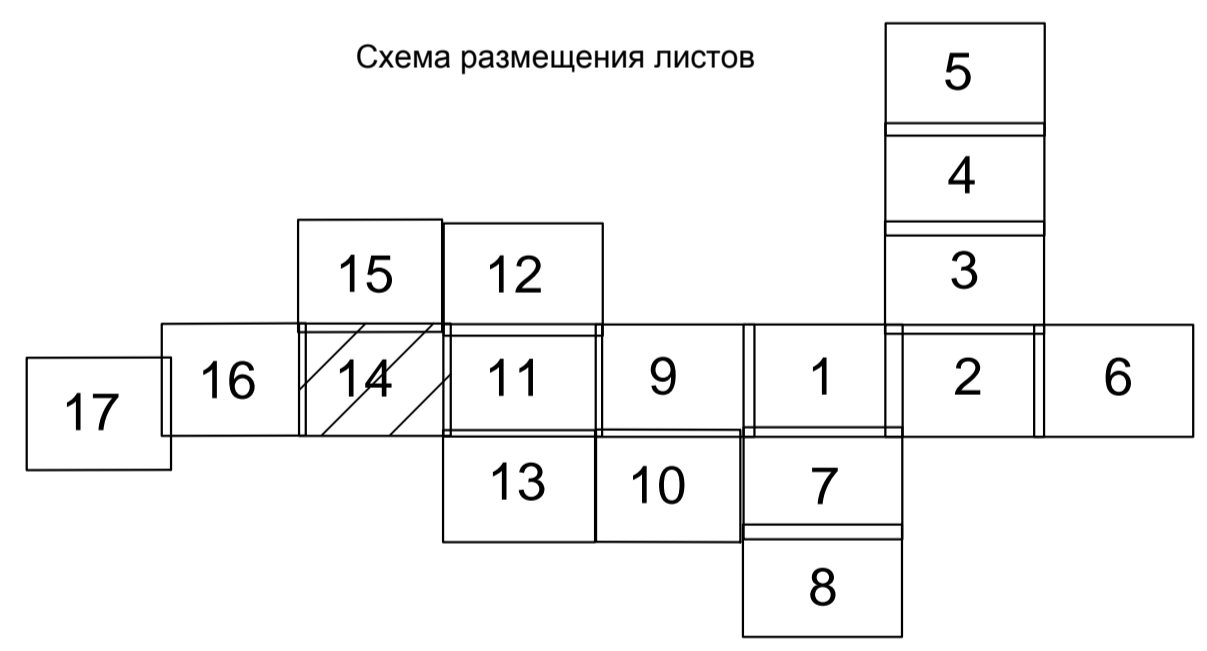
40:11:143200:257

40:11:143200:117

40:11:143200

Приемный котлован/
2x2 м

Схема размещения листов



Условные обозначения

- границы зоны планируемого размещения линейного объекта
- граница территории, в отношении которой осуществляется подготовка проекта планировки территории
- границы населенных пунктов
- земельные участки, границы которых установлены в соответствии с требованиями государственного кадастра недвижимости, их кадастровые номера
- границы кадастровых кварталов, их номера
- ось планируемого линейного объекта с нанесением пикетажа и (или) километровых отметок
- столбы ЛЭП (ВЛ 0,4 кВ)
- ЛЭП (ВЛ 10 кВ), столбы
- ЛЭП (ВЛ 35 кВ), столбы
- водопровод
- линии связи

род проектируемым газопроводом
рез пруд закрытым способом,
методом ННБ

Рабочий котлован
2x6 м

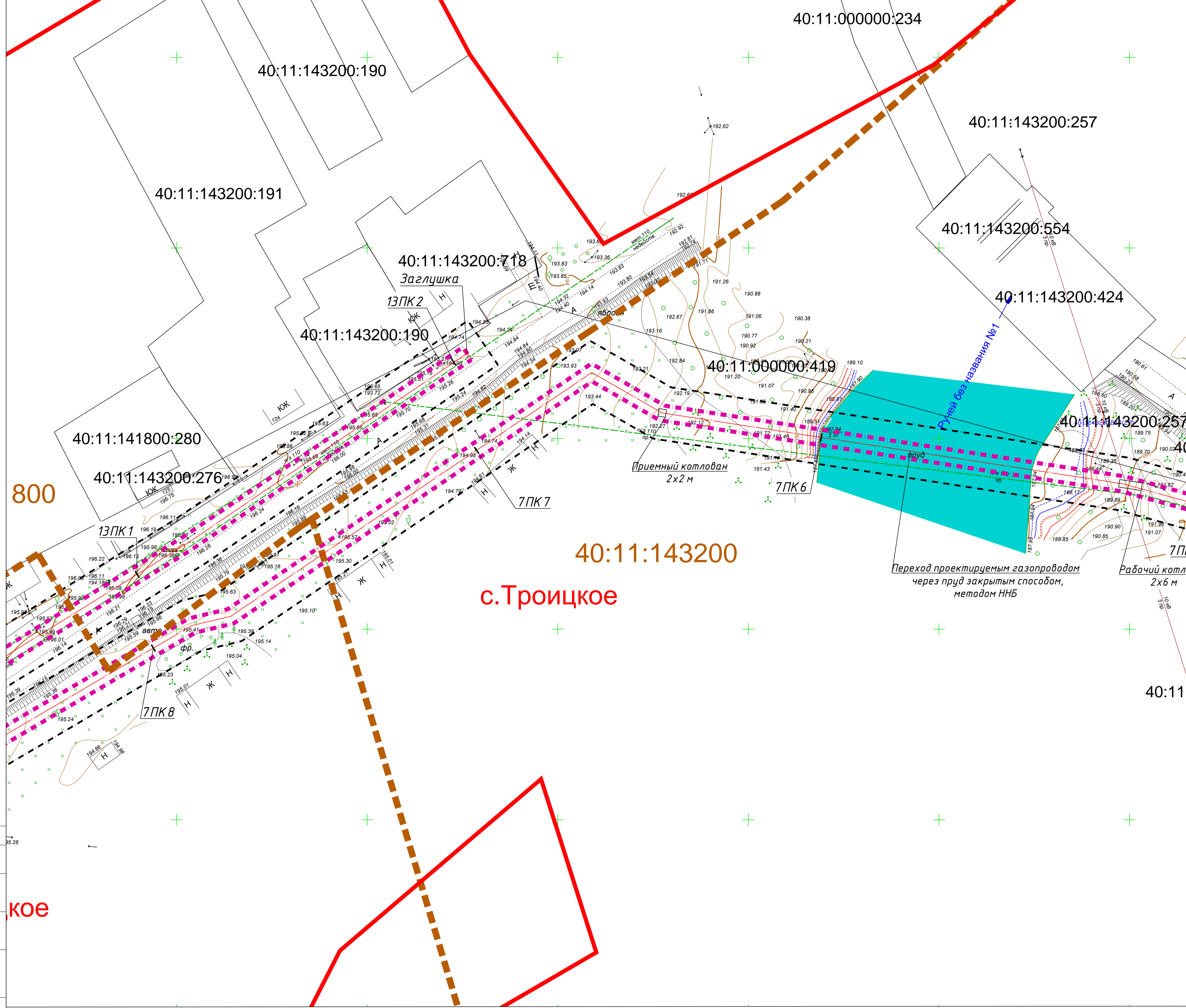
Приемный котлован
2x2 м

Переход проектируемым газопроводом
через автодорогу с асфальтированным
покрытием закрытым способом,
методом ННБ

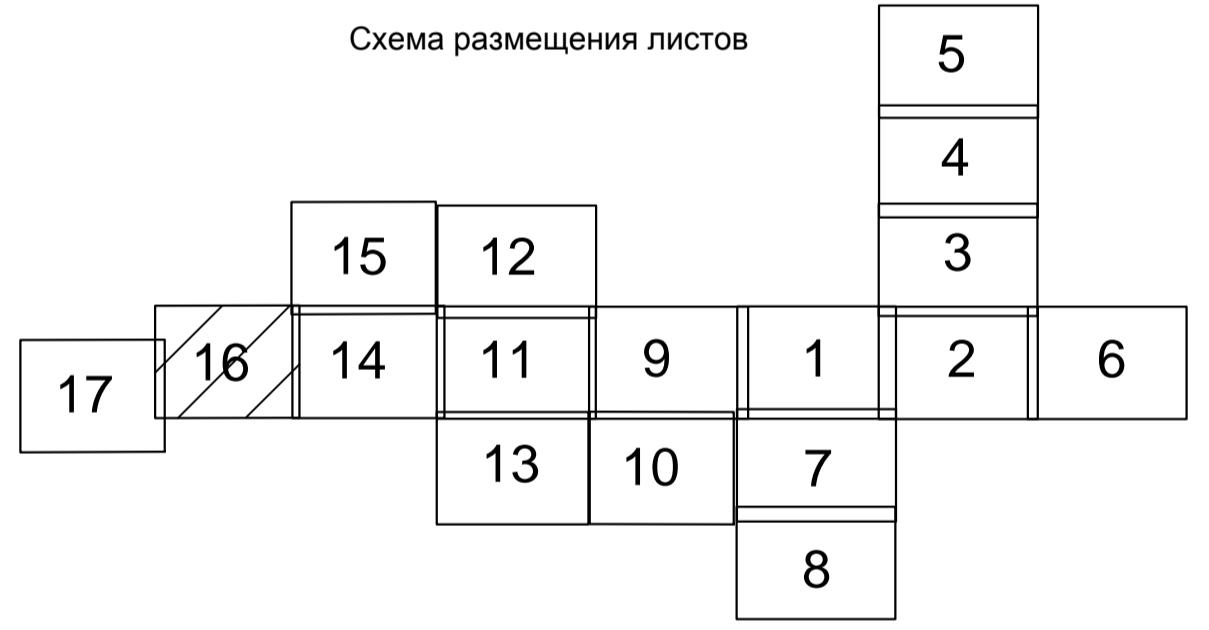
Рабочий/приемный
котлован
2x6 м

Примечания:
 1 - Чертеж подготовлен по материалам инженерно-геодезических изысканий, выполненных ООО «Архитектурно-геодезическая служба «Калужки» в 2022 году
 2 - Система координат - МСК-40 зона 1 Калужская область
 3 - Система высот - Балтийская, 1977 год
 4 - Объект расположен в границах с.Троицкое и д.Позуляй муниципального образования сельское поселение "Село Жерелево" Кудышевского района Калужской области
 5 - Границы населенных пунктов с.Троицкое и д.Позуляй нанесены в соответствии с картой "Карта границ населенных пунктов" генерального плана МО СП "Село Жерелево" МР "Кудышевский район" Калужской области, утвержденного решением Сельской думы от 01.11.2013г. № 13 (в ред. решения от 17.06.2021г. № 3В)

				116/1-2022-ДПТ-ППТ2-4			
				Документация по планировке территории для размещения линейного объекта: «Уличные газопроводы с. Троицкое Кудышевского района»			
Изм.	Кол. уч.	Лист № док.	Подп.	Дата	Стадия	Лист	Листов
					П	14	17
Разработал	Марсель ЛН	02.23			Схема конструктивных и планировочных решений Масштаб 1:500		 ТПАС-КАЛУГА
Гл. инженер	Сварчевская ОВ	02.23					
Ген. директор	Сварчевская ОВ	02.23					



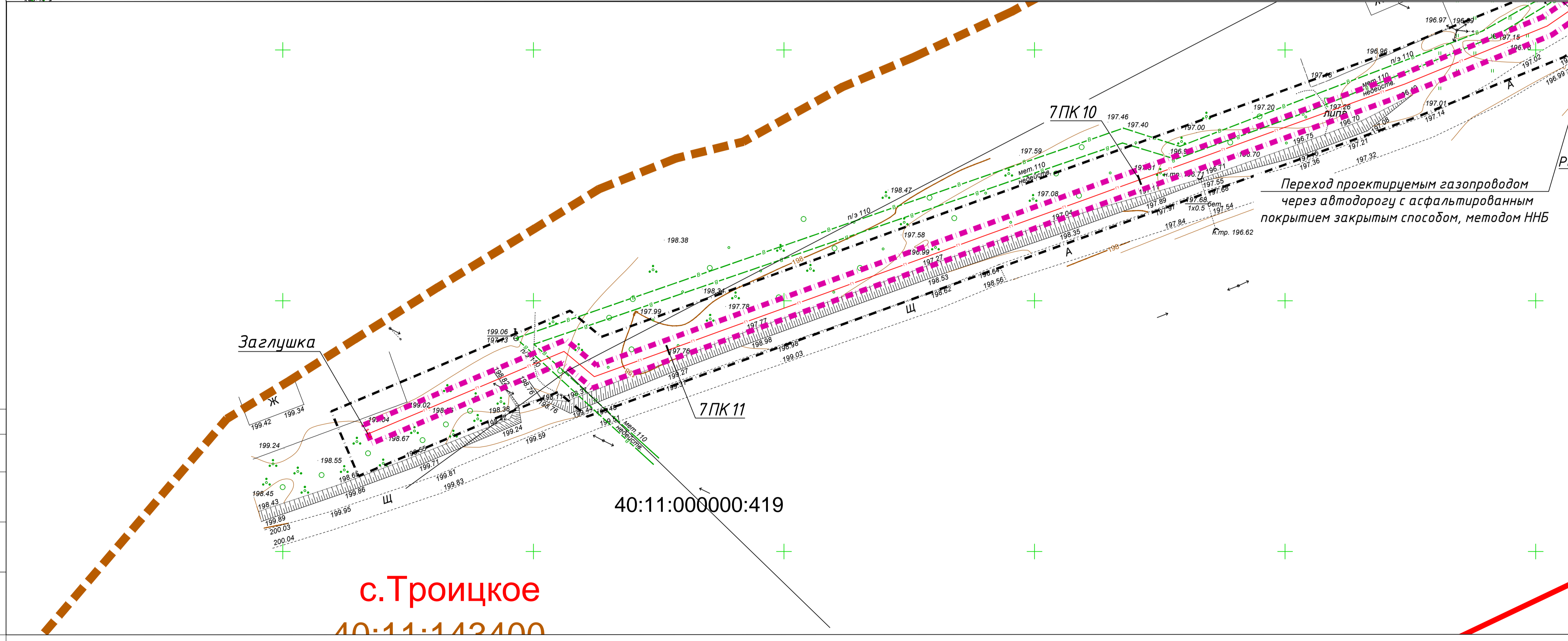
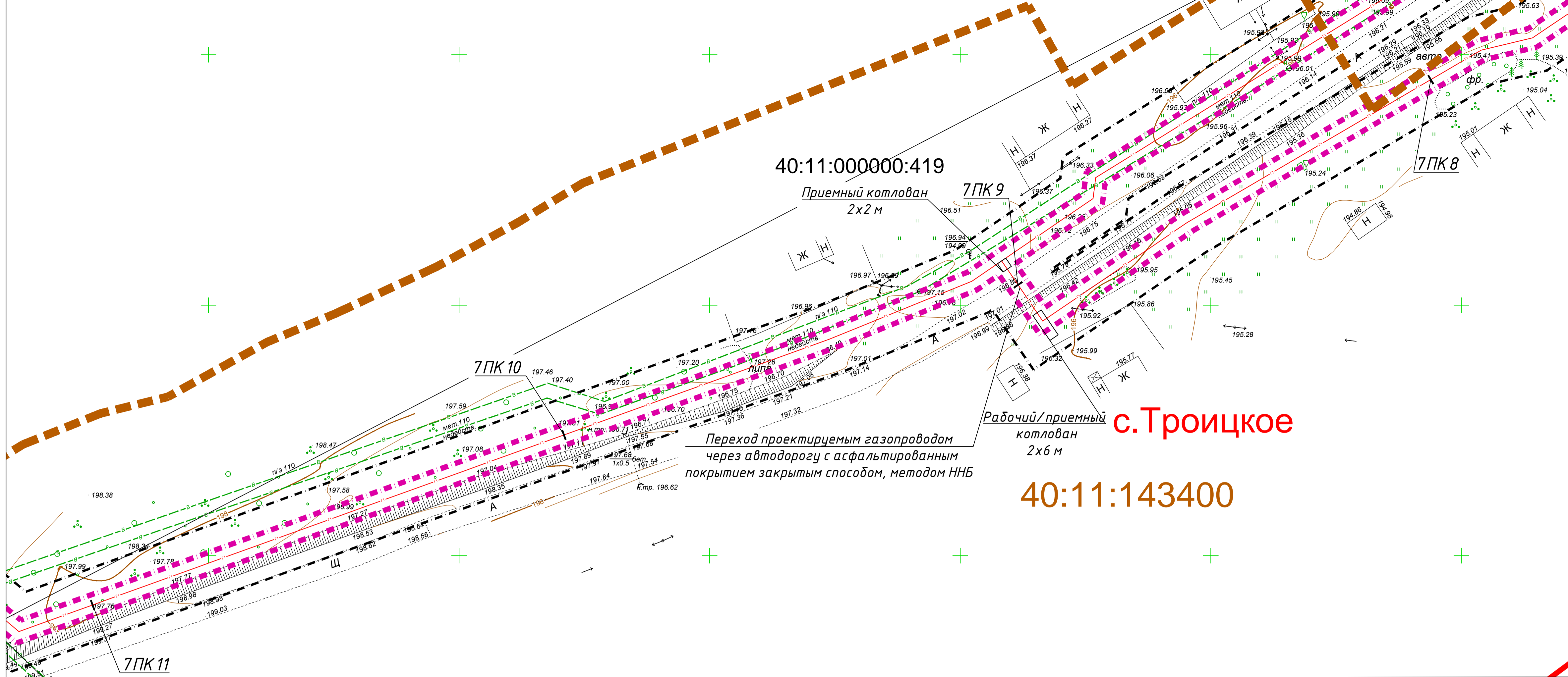
40:11:143200
с.Троицкое



- Условные обозначения**
- границы зоны планируемого размещения линейного объекта
 - граница территории, в отношении которой осуществляется подготовка проекта планировки территории
 - границы населенных пунктов
 - земельные участки, границы которых установлены в соответствии с требованиями государственного кадастра недвижимости, их кадастровые номера
 - границы кадастровых кварталов, их номера
 - ось планируемого линейного объекта с нанесением пикетажа и (или) километровых отметок
 - столбы ЛЭП (ВЛ 0,4 кВ)
 - ЛЭП (ВЛ 10 кВ), столбы
 - ЛЭП (ВЛ 35 кВ), столбы
 - водопровод
 - линии связи

Примечания:
 1 - Чертеж подготовлен по материалам инженерно-геодезических изысканий, выполненных ООО «Архитектурно-геодезическая служба «Калуга» в 2022 году
 2 - Система координат - МСК-40 зона 1 Калужская область
 3 - Система высот - Балтийская, 1977 год
 4 - Объект расположен в границах с.Троицкое и д.Погоуляй муниципального образования сельское поселение «Село Жерелево» Куйбышевского района Калужской области
 5 - Границы населенных пунктов с.Троицкое и д.Погоуляй нанесены в соответствии с картой «Карта границ населенных пунктов» генерального плана МО СП «Село Жерелево» МР «Куйбышевский район» Калужской области, утвержденного решением Сельской думы от 01.11.2013г. № 13 (в ред. решения от 17.06.2021г. № 38)

					116/1-2022-ДПТ-ППТ2-4				
					Документация по планировке территории для размещения линейного объекта: «Уличные газопроводы с. Троицкое Куйбышевского района»				
Изм.	Кол. уч.	Лист	№ док.	Подп.	Дата	Проект планировки территории	Стадия	Лист	Листов
						Материалы по обоснованию	П	16	17
Разработал	Мархель ЛН				02.23	Схема конструктивных и планировочных решений Масштаб 1:500			
Гл. инженер	Сварчешская ОВ				02.23				
Ген. директор	Сварчешская ОВ				02.23				



- Условные обозначения**
- - границы зоны планируемого размещения линейного объекта
 - - граница территории, в отношении которой осуществляется подготовка проекта планировки территории
 - - границы населенных пунктов
 - - земельные участки, границы которых установлены в соответствии с требованиями государственного кадастра недвижимости, их кадастровые номера
 - 40:25:0000077 - границы кадастровых кварталов, их номера
 - ПКБ - ось планируемого линейного объекта с нанесением пикетажа и (или) километровых отметок
 - столбы ЛЭП (ВЛ 0.4 кВ)
 - ЛЭП (ВЛ 10 кВ), столбы
 - ЛЭП (ВЛ 35 кВ), столбы
 - водопровод
 - линии связи

Примечания:

- 1 - Чертеж подготовлен по материалам инженерно-геодезических изысканий, выполненных ООО «Архитектурно-геодезическая служба «Калуга» в 2022 году
- 2 - Система координат - МСК-40 зона 1 Калужская область
- 3 - Система Высот - Балтийская, 1977 год
- 4 - Объект расположен в границах с.Троицкое и д.Позуляй муниципального образования сельское поселение "Село Жерелево" Куйбышевского района Калужской области
- 5 - Границы населенных пунктов с.Троицкое и д.Позуляй нанесены в соответствии с картой "Карта границ населенных пунктов" генерального плана МО СП "Село Жерелево" МР "Куйбышевский район" Калужской области, утвержденного решением Сельской думы от 01.11.2013г. № 13 (в ред. решения от 17.06.2021г. № 38)

				116/1-2022-ДПТ-ППТ2-4			
				Документация по планировке территории для размещения линейного объекта: «Уличная газопроводы с. Троицкое Куйбышевского района»			
Изм.	Кол. ч.	Лист № док.	Подп.	Дата	Стадия	Лист	Листов
					П	17	17
Разработал	Маркель ЛН	02.23			Схема конструктивных и планировочных решений Масштаб 1:500		
Гл. инженер	Сварчевская ОВ	02.23					
Ген. директор	Сварчевская ОВ	02.23					

**Раздел 4 «Материалы по обоснованию проекта
планировки территории. Пояснительная записка»**

Инв. № подл.	Подп. и дата	Взам. инв. №

- на участке от 15ПК5 до 15ПК6 пересекает р.Шуица закрытым способом методом ННБ;
- на участке от 2ПК8 до 2ПК9 пересекает безымянный ручей закрытым способом методом ННБ;
- на участке от 3ПК1 до 3ПК2 пересекает безымянный ручей закрытым способом методом ННБ;
- на участке от 7ПК5 до 7ПК6 пересекает безымянный ручей закрытым способом методом ННБ.

Инв. № подл.	Подп. и дата	Взам. инв. №							116/1-2022-ДПТ-ППТ2-ПЗ	Лист
										6
			Изм.	Кол.уч.	Лист	№док.	Подпись	Дата		

Приложения

Инв. № подл.	Подп. и дата	Взам. инв. №



**МИНИСТЕРСТВО
ПРИРОДНЫХ РЕСУРСОВ И ЭКОЛОГИИ
КАЛУЖСКОЙ ОБЛАСТИ**

ул. Звездная, 57, г.Калуга, 248018
тел.: (4842) 71-99-55; факс (4842) 71-99-56
E-mail: priroda@radan.kaluga.ru

04.07.2022 № 4768-22

На № 493

от 07.06.2022

**Генеральному директору
ЗАО «РАДИАН»**

Т.Г. Соломниковой

**/ул. Космонавта Комарова, д. 34/46,
г. Калуга, Калужская область
248000**

✓ **kalugaradian@mail.ru**

Уважаемая Татьяна Геннадьевна!

Министерство природных ресурсов и экологии Калужской области рассмотрело в пределах своих полномочий Ваш запрос по объекту «Уличные газопроводы с. Троицкое Куйбышевского района», расположенный по адресу: Калужская область, Куйбышевский район с. Троицкое, улицы б/н» с кадастровыми кварталами 40:11:143200; 40:11:143100; 40:11:143900; 40:11:143400; 40:11:141800

Согласно представленным картографическим материалам проектируемый объект в границы особо охраняемых природных территорий (далее - ООПТ) регионального значения не входит. Сведения о наличии (отсутствии) на участке проектирования редких и находящихся под угрозой исчезновения объектов растительного мира в министерстве отсутствуют. Из редких и находящихся под угрозой исчезновения объектов животного мира в с. Троицкое Куйбышевского района Калужской области и его окрестностях регистрировались аист белый и угод, занесенные в Красную книгу Калужской области.

Согласно представленным картографическим материалам в границах проектируемого объекта, земли лесного фонда отсутствуют.

Объект имеет малую площадь и линейную конфигурацию, располагается в населённом пункте. Пути миграции объектов животного мира, а также места их постоянной концентрации на территории планируемого строительства отсутствуют.

И. о. министра

Н.В. Кобзев



**МИНИСТЕРСТВО
ПРИРОДНЫХ РЕСУРСОВ И ЭКОЛОГИИ
РОССИЙСКОЙ ФЕДЕРАЦИИ
(Минприроды России)**

ул. Б. Грузинская, д. 4/6, Москва, 125993,
тел. (499) 254-48-00, факс (499) 254-43-10
сайт: www.mnr.gov.ru
e-mail: mnr@rpfed.ru
телефакс: 112242 СФЕД

30.04.2020 № 15-47/102 В
на № _____ от _____

ФГУ «Главгосэкспертиза»
Министров России

Фуркасовский пер., д.6, Москва, 101000

О предоставлении информации для
инженерно-экологических изысканий

Министерство природных ресурсов и экологии Российской Федерации в соответствии с письмом от 04.02.2020 № 09-1/1137-СБ направляет актуализированный перечень особо охраняемых природных территорий (далее – ООПТ) федерального значения.

Дополнительно сообщаем, что перечень содержит действующие и планируемые к созданию ООПТ федерального значения, создаваемые в рамках национального проекта «Экология» (далее – Проект). Окончание реализации Проекта запланировано на 31.12.2024. Учитывая изложенное данное письмо считается действительным до наступления указанной даты.

Дополнительно сообщаем, что в настоящее время не для всех федеральных ООПТ установлены охранные зоны, учитывая изложенное перечень не содержит районы в которых находятся охранные зоны федеральных ООПТ.

Минприроды России считаем возможным использовать данное письмо с приложенным перечнем при проведении инженерных изысканий и разработке проектной документации на территориях административно-территориальных единиц субъекта Российской Федерации отсутствующих в перечне, в качестве информации уполномоченного государственного органа исполнительной власти в сфере охраны окружающей среды об отсутствии ООПТ федерального значения.

При реализации объектов на территории административно-территориальных единиц субъекта Российской Федерации указанных в перечне и сопредельных с ними, необходимо обращаться за информацией подтверждающей отсутствие/наличия ООПТ федерального значения в федеральный орган исполнительной власти, в чьем ведении находится соответствующая ООПТ.

Минприроды России просит направить данное письмо с перечнем для использования в работе и размещения на официальных сайтах в подведомственные организации, уполномоченные на проведение государственной экологической экспертизы регионального уровня, а также на проведение государственной экспертизы проектной документации регионального уровня.

Приложение: на 31 листе.

Заместитель директора Департамента государственной
политики и регулирования в сфере развития
ООПТ и Байкальской природной территории

А.И. Григорьев

	Иркутская область	г. Иркутск	Дендрологический парк и ботанический сад	Ботанический сад Иркутского государственного университета	Минобрнауки России, ФГБОУ высшего профессионального образования "Иркутский государственный университет"
39	Калининградская область	Зеленоградский	Национальный парк	Курнская коса	Минприроды России
	Калининградская область	г. Калининград	Дендрологический парк и ботанический сад	Ботанический сад Балтийского федерального университета им. И. Канта	Минобрнауки России, ФГАОУ высшего профессионального образования "Балтийский федеральный университет имени Иммануила Канта"
	Калининградская область	Нестеровский	Планируемый с созданием национальный парк	«Виштынецкий»	Минприроды России
40	Калужская область	Жуковский	Государственный природный заказник	Государственный комплекс «Таруса»	Федеральная служба охраны Российской Федерации
	Калужская область	Ульяновский	Планируемый с созданием государственный природный заповедник	Калужские зисеты	Минприроды России
	Калужская область	Бобытинский, Дзержинский, Износковский, Козельский, Перемишльский Юдиловский	Национальный парк	Угра	Минприроды России
	Калужская область	г. Калуга	Памятник природы	Городской бор	Минприроды России
41	Камчатский край	Елизовский, Усть-Большерецкий	Государственный природный заказник	Южно-Камчатский имени Т.И. Шпиленка	Минприроды России
	Камчатский край	Алеутский	Государственный природный заповедник	Командорский им. С.В. Маршкова	Минприроды России



АДМИНИСТРАЦИЯ
исполнительно-распорядительский орган
МУНИЦИПАЛЬНОГО РАЙОНА
«КУЙБЫШЕВСКИЙ РАЙОН»
КАЛУЖСКОЙ ОБЛАСТИ

249500, п. Бетлица, ул. Луговая, 28
телефакс (48437) 2-13-33
e-mail: akuiybsh@adm.kaluga.ru

Генеральному директору
ЗАО «Радпан»

Т.Г. Соломниковой

от 28.07.22 № 2003
на № 496 от 07.06.2022 г.

Уважаемая Татьяна Геннадьевна!

Для выполнения инженерно-экологических изысканий по объекту: «Уличные газопроводы с. Троицкое Куйбышевского района», предоставляет в Ваш адрес информацию о наличии (отсутствии) в районе работ:

1. Особо охраняемых природных территорий (ООПТ) местного значения – нет.
2. Политонны ТКО, санитарно-защитных зон промышленных предприятий и кладбищ – нет.
3. Водоохраняемых зон и прибрежных защитных полос водных объектов - нет
4. Земли лесного фонда – нет.
5. Памятники истории и культуры местного значения - нет
6. Источники питьевого водоснабжения – в с. Троицкое имеется централизованная система водоснабжения населения питьевой водой, находящаяся в пользовании ПП «Калугооблаводканал»

Заместитель главы администрации
муниципального района
«Куйбышевский район»

С.Н. Беляй

КАЛУЖСКАЯ ОБЛАСТЬ



УПРАВЛЕНИЕ ПО ОХРАНЕ ОБЪЕКТОВ
КУЛЬТУРНОГО НАСЛЕДИЯ

248000, г. Калуга, ул. Старый Торг, 5,
тел. 702-171
E-mail: mail@adm.kaluga.ru

Директору ГП Калужской области
«РЕГИОН»

В.А. Еремину

ул. Белына, д. 1/48, г. Калуга,
248002

№ № ВК-31-23 от 17.01.2023

Уважаемый Владимир Александрович!

В связи с обращением о рассмотрении результатов государственной историко-культурной экспертизы (далее – ГИКЭ), обосновывающей наличие или отсутствие объектов культурного наследия, сообщаем следующее.

Результаты рассмотрения акта ГИКЭ от 17.01.2023 (проведенной экспертом Болдыным И.В. с 16.01.2023 по 17.01.2023), содержащей результаты исследований, в соответствии с которыми определяется наличие или отсутствие объектов, обладающих признаками объекта культурного наследия на земельном участке под объект: «Улучшие газопроводы с. Троицкое Куйбышевского района», указывают на то, что на территории реализации проектных решений по объекту: «Улучшие газопроводы с. Троицкое Куйбышевского района», отсутствуют объекты культурного наследия, включенные в Единый государственный реестр объектов культурного наследия (памятников истории и культуры) народов Российской Федерации, выявленные объекты культурного наследия и объекты, обладающие признаками объекта культурного наследия (в т.ч. археологического).

Проведение земляных, строительных, мелкоремонтных, хозяйственных работ на территории земельного участка возможно (положительное заключение).

Зоны охраны и защитные зоны объектов культурного наследия отсутствуют.

Управление по охране объектов культурного наследия Калужской области согласно с заключением ГИКЭ.

Приложение: место проведения археологической разведки из материалов ГИКЭ на 1 л. в 1 экз.

Начальник управления



Е.Е. Чудаков

Директор Александр Викторович
8(4842) 702-170





Рис. 6. Участок проведения археологических исследований на объекте «Уличные газопроводы с. Троитское Кубышевского района». С обозначением ближайших известных археологических объектов.



Рис. 7. Участок проведения археологических исследований на объекте «Уличные газопроводы с. Троитское Кубышевского района». С обозначением видовых точек.

МИНИСТЕРСТВО ПРИРОДНЫХ РЕСУРСОВ И
ЭКОЛОГИИ РОССИЙСКОЙ ФЕДЕРАЦИИ



ФЕДЕРАЛЬНОЕ ГОСУДАРСТВЕННОЕ
БЮДЖЕТНОЕ УЧРЕЖДЕНИЕ

«НАЦИОНАЛЬНЫЙ ПАРК
«УГРА»

пос. Пригородное лесничество,
г. Калуга, д.3-а, 248007
тел./факс (4842) 27-70-24/27-70-27
e-mail: ugra@parkugra.ru

от В.В. Зудин № 510

на № _____ от _____

Директору государственного предприятия
Калужской области «Регион»
В.А. Еремину

На № 506 от 30 мая 2022 г. по вопросу нахождения проектируемого объекта: «Уличные газопроводы с. Троицкое Куйбышевского района», в границах Национального парка «Угра» сообщаем следующее.

Земельный участок, указанный в представленном Вами обращении, в границы и запроектированную охранную зону национального парка «Угра» не входит.

Заместитель директора в области
охраны окружающей среды
- начальник отдела охраны
окружающей среды

Э.В.Скосарев

Исп. Зудин В.Н.
8(4842) 27 70 24





Приложение № 1
к договору о подключении
(технологическом присоединении)
существующей и (или) проектируемой
сети газораспределения к сетям
газораспределения

Акционерное общество «Газпром газораспределение Калуга»
(АО «Газпром газораспределение Калуга»)

№ 131/2 от 07.09.22
1630

№ 07 / 09 / 2022 г.

№ 1-209

ТЕХНИЧЕСКИЕ УСЛОВИЯ № 5523/209

на подключение (технологическое присоединение) существующей и (или) проектируемой сети газораспределения к сетям газораспределения
(на основании запроса вх. № ВК - 5216 от 24.08.2022г.
о предоставлении технических условий)

№ 5523/209 от "07" 09 2022 г.

- 1. АО «Газпром газораспределение Калуга»**
(наименование газораспределительской организации)
- 2. Государственное предприятие Калужской области «Регион»**
(полное наименование заказчика - юридического лица)
- Существующая и (или) проектируемая сеть газораспределения (далее – сеть газоснабжения) **«Уличные газопроводы с. Троицкое Куйбышевского района»**
(наименование сети газораспределения по программе газификации; сети газораспределения, подлежащей реконструкции, - указать нужно)
расположенная по адресу: **Калужская область, Куйбышевский район**
(место нахождения сети газораспределения по программе газификации; место нахождения существующей сети газораспределения, подлежащей реконструкции, - указать нужно)
- Срок подключения (технологического присоединения) сети газораспределения к сетям газораспределения **36 месяцев** (но не позднее окончания срока действия настоящих технических условий).
- Максимальный объем транспортировки газа по сети газораспределения в точке подключения **277,55 куб. метров в час**
- Давление газа в точке подключения: максимальное **0,003 МПа**
фактическое (расчетное): **определить проектом МПа.**
- Точка подключения: **ГРС Киров-2 – выход из строящегося ГРПШ с. Троицкое, «Газопровод межпоселковый д. Козловка – с. Троицкое Куйбышевского района Калужской области»**
Характеристика сети газораспределения или сети газопотребления основного абонента, в которую планируется врезка сети газораспределения, в точке подключения:
диаметр Ø 159 мм,
материал труб сталь,
способ прокладки надземно,
тип защитного покрытия не требуется,
источник блуждающих токов отсутствует,
наличие электрохимической защиты: не требуется.
(диаметр, материал труб, способ прокладки, тип защитного покрытия, коррозионная агрессивность грунта, источник блуждающих токов, наличие электрохимической защиты)
- Основные инженерно-технические требования:
Проектная документация на сеть газораспределения должна быть разработана в соответствии с законодательством Российской Федерации и нормативно-технической документацией и должна пройти экспертизу с получением положительного заключения в установленном порядке, если она подлежит экспертизе в соответствии с законодательством Российской Федерации о градостроительной деятельности.

Проектная документация на сеть газораспределения должна предусмотреть:

характеристики проектируемой сети газораспределения (диаметр, давление, материал труб, устройство футляров);

требования к установке пунктов редуцирования газа и отключающих устройств, защите от коррозии стальных газопроводов (преобразователь, кабельные линии, анодное заземление) и оснащению средствами автоматизации;

границы охранных зон газопроводов, пунктов редуцирования газа и установок электрохимической защиты;

срок эксплуатации газопроводов, технических и технологических устройств на проектируемой сети газораспределения;

установку знаков обозначения трассы проектируемого газопровода в соответствии с требованиями нормативной документации.

Строительно-монтажные работы и пусконаладочные работы на сети газораспределения должны быть выполнены организациями к выполнению соответствующих видов работ в установленном порядке, в соответствии с требованиями законодательства Российской Федерации нормативными документами.

Материалы и оборудование должны иметь паспорта, сертификаты и иную разрешительную документацию в соответствии с нормативными документами.

Срок действия технических условий составляет 3 года.

Главный инженер – первый заместитель
генерального директора



(подпись)

/ Денисова Т.В./



МИНИСТЕРСТВО
ТРАНСПОРТА
КАЛУЖСКОЙ ОБЛАСТИ
ГОСУДАРСТВЕННОЕ КАЗЕННОЕ
УЧРЕЖДЕНИЕ
КАЛУЖСКОЙ ОБЛАСТИ
«КАЛУГАДОРЗАКАЗЧИК»
(ГКУ КАЛУЖСКОЙ ОБЛАСТИ
«КАЛУГАДОРЗАКАЗЧИК»)

248600, г. Калуга, ул. Луишарского-64, тел. 79-53-63
Факс: 8 (4842) 79-57-05

18.10.2022 № 3303-22
25.10.2022 И.А.

ГП Калужской области
«Регион»
Директору
В.А. Еремину
Копии:
Министру транспорта Калужской
области
В.В. Волочай

Согласие в письменной форме планируемого размещения газопровода низкого давления при проектировании прокладки в границах полосы отвода автомобильной дороги IV категории Козловка - Троицкое на км 3+700, км 4+130 в Куйбышевском районе Калужской области.

(Средняя полоса отвода дороги – 19м).

Объект: «Уличные газопроводы с.Троицкое Куйбышевского района»

В соответствии с федеральным законом от 08.11.2007 №257-ФЗ «Об автомобильных дорогах и о дорожной деятельности в Российской Федерации и о внесении изменений в отдельные законодательные акты Российской Федерации» и иными нормативными правовыми актами Российской Федерации, ГКУ Калужской области «Калугадорзаказчик» согласовывает в письменной форме планируемое размещение газопровода низкого давления при проектировании прокладки в границах полосы отвода автомобильной дороги IV категории Козловка - Троицкое на км 3+700, км 4+130 в Куйбышевском районе Калужской области при выполнении следующих технических требований и условий:

На план трассы газопровода нанести полосу отвода автодороги Козловка – Троицкое.

Газопровод в границах полосы отвода:

- переходы через автодорогу осуществить методом горизонтально-направленного бурения без разрушения проезжей части, откосов, кюветов и без нарушения непрерывности и безопасности движения, под прямым (или близким к нему) углом к оси автодороги;

- с устройством защитных футляров, выступающих на расстояние не менее 4 п.м. от подошвы насыпи дороги или бровки выемки в одну и другую сторону (длина футляра не менее 22-24м: от оси дороги 11-12м в обе стороны). Рабочие котлованы расположить за границами полосы отвода дороги;

- на расстоянии не менее 3 п.м. от подошвы насыпи земляного полотна существующих съездов (при наличии);

- на расстоянии не менее 7 п.м. от существующих водопропускных труб, в том числе на съездах (при наличии);

- в случае реконструкции автомобильной дороги, влекущей за собой изменение геометрических параметров автомобильной дороги, по письменному требованию ГКУ Калужской области «Калугадорзаказчик» произвести переустройство (удлинение защитных футляров) газопровода за счёт средств владельца газопровода;

- переходы через автодорогу обозначить на местности столбиками;

- без загромождения автодороги материалами, механизмами и другими приспособлениями.

Газопровод в границах с.Троицкое проложить:

- за полосой отвода дороги не ближе 4-5 п.м. от бровки земляного полотна дороги с учетом охранной зоны газопровода;

- на расстоянии не менее 2-3 п.м. от бровки земляного полотна существующего остановочного пункта (при наличии);

- на расстоянии не менее 7 п.м. от существующих оголовков водопропускных труб (при наличии);

- при рытье траншей грунт складировать на стороне противоположной от автодороги;

- в местах пересечения газопровода со съездами с твердым покрытием предусмотреть устройство защитных футляров выступающих на расстояние не менее 3 п.м. от подошвы насыпи съезда в одну и другую сторону;

- газопровод обозначить на местности столбиками;

- после выполнения работ восстановить земли населенных пунктов в первоначальное состояние.

Прочие условия:

Срок действия письменного согласия 12 месяцев.

Разработанную проектную документацию согласовать с ГКУ Калужской области «Калугадорзаказчик».

Информирую, что работы по прокладке инженерных коммуникаций в границах полосы отвода дороги осуществляются владельцами инженерных коммуникаций на основании договора, заключаемого владельцами инженерных коммуникаций с владельцами автомобильных дорог.

До начала выполнения работ по устройству переходов через автодорогу установить сервитут земельного участка в границах полосы отвода дороги в соответствии со ст.25 ФЗ №257.

Решения об установлении сервитутов в отношении земельных участков в границах полос автомобильных дорог принимаются органом государственной власти или органом местного самоуправления, уполномоченными на предоставление данных земельных участков владельцами автомобильных дорог, по заявлениям владельца инженерных коммуникаций.

Земельные участки под автомобильными дорогами предоставлены ГКУ Калужской области «Калугадорзаказчик» на праве постоянного (бессрочного) пользования министерством экономического развития Калужской области.

Работы производить под контролем представителя ООО «Кировский дорожник» при наличии заключенного договора.

После окончания работ по устройству пересечений газопровода с автодорогой, в адрес ГКУ Калужской области «Калугадорзаказчик» направить исполнительную документацию (продольные профили и планы трасс переходов).

**Заместитель начальника учреждения-
главный инженер**



А.А. Кудришов