

**ДОКУМЕНТАЦИЯ ПО ПЛАНИРОВКЕ ТЕРРИТОРИИ ДЛЯ  
РАЗМЕЩЕНИЯ ЛИНЕЙНОГО ОБЪЕКТА**

**«Уличные газопроводы с. Троицкое  
Куйбышевского района»**

**ПРОЕКТ МЕЖЕВАНИЯ ТЕРРИТОРИИ  
ОСНОВНАЯ (УТВЕРЖДАЕМАЯ) ЧАСТЬ**

**Том 3**

|              |  |
|--------------|--|
| Инд. № подл. |  |
| Подп. и дата |  |
| Взам. инв. № |  |

2023

**ДОКУМЕНТАЦИЯ ПО ПЛАНИРОВКЕ ТЕРРИТОРИИ ДЛЯ  
РАЗМЕЩЕНИЯ ЛИНЕЙНОГО ОБЪЕКТА**

**«Уличные газопроводы с. Троицкое  
Куйбышевского района»**

**ПРОЕКТ МЕЖЕВАНИЯ ТЕРРИТОРИИ  
ОСНОВНАЯ (УТВЕРЖДАЕМАЯ) ЧАСТЬ**

**Том 3**

Генеральный директор



/ Сварчевская О.Ю. /

|              |              |              |
|--------------|--------------|--------------|
| Имя, № подл. | Подп. и дата | Взам. инв. № |
|              |              |              |

|  |  |                   |
|--|--|-------------------|
| Обозначение:   | Наименование:                                | Примечание (стр.) |
| 116/1-2022-ДПТ-СД  | Состав документации по планировке территории | 4                 |
| <b>Раздел 1 «Проект межевания территории. Графическая часть»</b> |  |                   |
| 116/1-2022-ДПТ-ПМТ1-1  | Чертеж межевания территории                  | 6                 |
| <b>Раздел 2 «Проект межевания территории. Текстовая часть»</b>   |  |                   |
| 116/1-2022-ДПТ-ПМТ1-ПЗ   | Пояснительная записка                        | 24                |

|              |  |
|--------------|--|
| Составленная |  |
|--------------|--|

|                |  |
|----------------|--|
| Взнос, дата, № |  |
|----------------|--|

|              |  |
|--------------|--|
| Подп. и дата |  |
|--------------|--|

|              |  |
|--------------|--|
| Имя, № подл. |  |
|--------------|--|

|      |         |       |   |       |      |  |  |  |                              |
|------|---------|-------|---|-------|------|--|--|--|------------------------------|
|      |         |       |   |       |      |  |  |  | <i>116/1-2022-ДПТ-ПМТ1-С</i> |
| Изм. | Кол.уч. | Листы | № | Подп. | Дата |  |  |  |                              |

|              |  |
|--------------|--|
| Имя, № подл. |  |
|--------------|--|

|  |      |        |
|--|------|--------|
| <i>Содержание</i>  |      |        |
| Страниц  | Лист | Листов |
| II   | I    | I      |
| <br><b>АТЛАС-КАЛУГА</b><br><small>ООО</small><br>Федерация АТ |      |        |

Ген. директор: *Сергей Сорокин* 02.23

| Номер тома | Обозначение         | Наименование  | Примечание |
|------------|---------------------|---|------------|
| 1          | 116/1-2022-ДПТ-ППТ1 | Проект планировки территории. Основная (утверждаемая) часть |            |
| 2          | 116/1-2022-ДПТ-ППТ2 | Проект планировки территории. Материалы по обоснованию.     |            |
| 3          | 116/1-2022-ДПТ-ПМТ1 | Проект межевания территории. Основная (утверждаемая) часть  |            |
| 4          | 116/1-2022-ДПТ-ПМТ2 | Проект межевания территории. Материалы по обоснованию.      |            |

|            |  |
|------------|--|
| Содержание |  |
|            |  |
|            |  |
|            |  |
|            |  |

|              |  |
|--------------|--|
| Изм. № подл. |  |
| Изм. № подл. |  |

|              |  |
|--------------|--|
| Изм. № подл. |  |
| Изм. № подл. |  |

|              |  |
|--------------|--|
| Изм. № подл. |  |
| Изм. № подл. |  |

|              |  |
|--------------|--|
| Изм. № подл. |  |
| Изм. № подл. |  |
| Изм. № подл. |  |
| Изм. № подл. |  |

|      |          |       |   |       |      |
|------|----------|-------|---|-------|------|
|      |          |       |   |       |      |
| Изм. | Кол. уч. | Листы | № | Подп. | Дата |

116/1-2022-ДПТ-СД

Состав документации по планировке территории

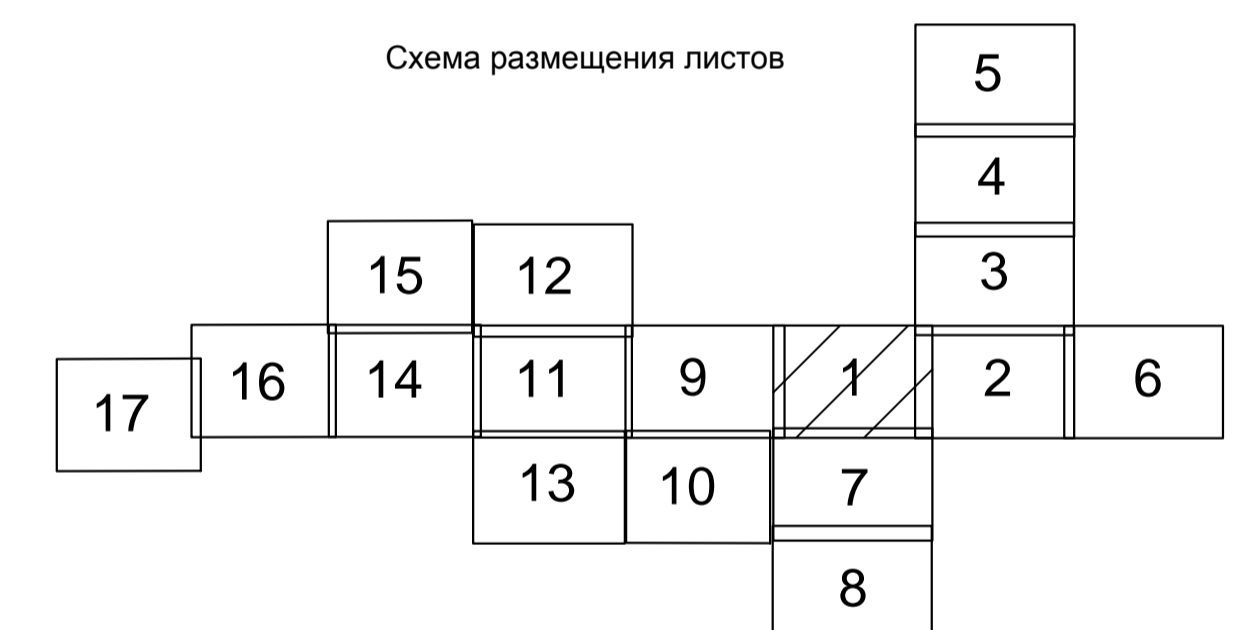
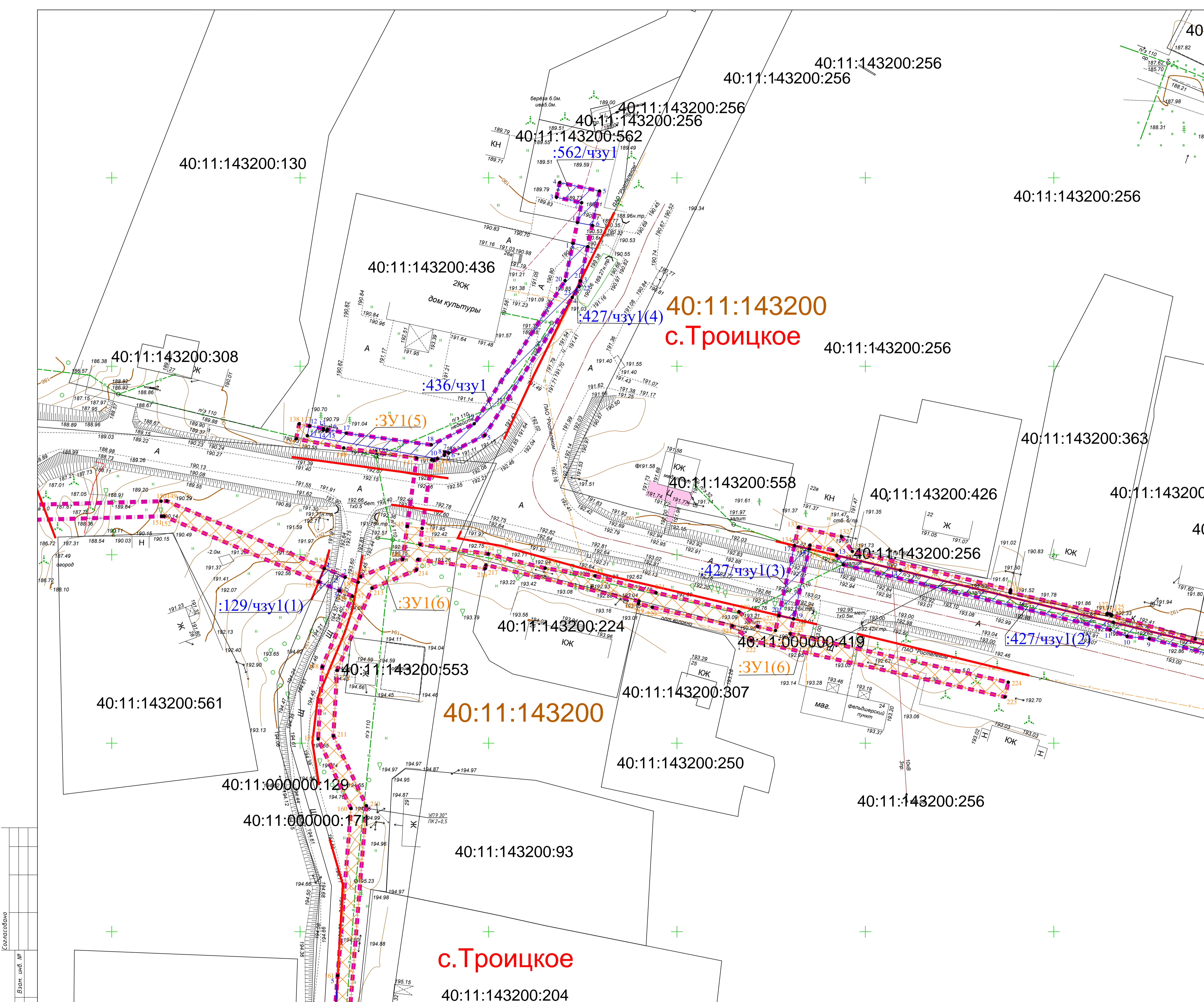
|         |       |        |
|---------|-------|--------|
| Стандия | Листы | Листов |
| П       | 1     | 1      |
|         |       |        |

Гл. инженер Сергеев С.В. [Подпись] 02.23

Формат А4

**Раздел 1 «Проект межевания территории. Графическая часть»**

|              |              |              |
|--------------|--------------|--------------|
| Инв. № подл. | Подп. и дата | Взам. инв. № |
|              |              |              |

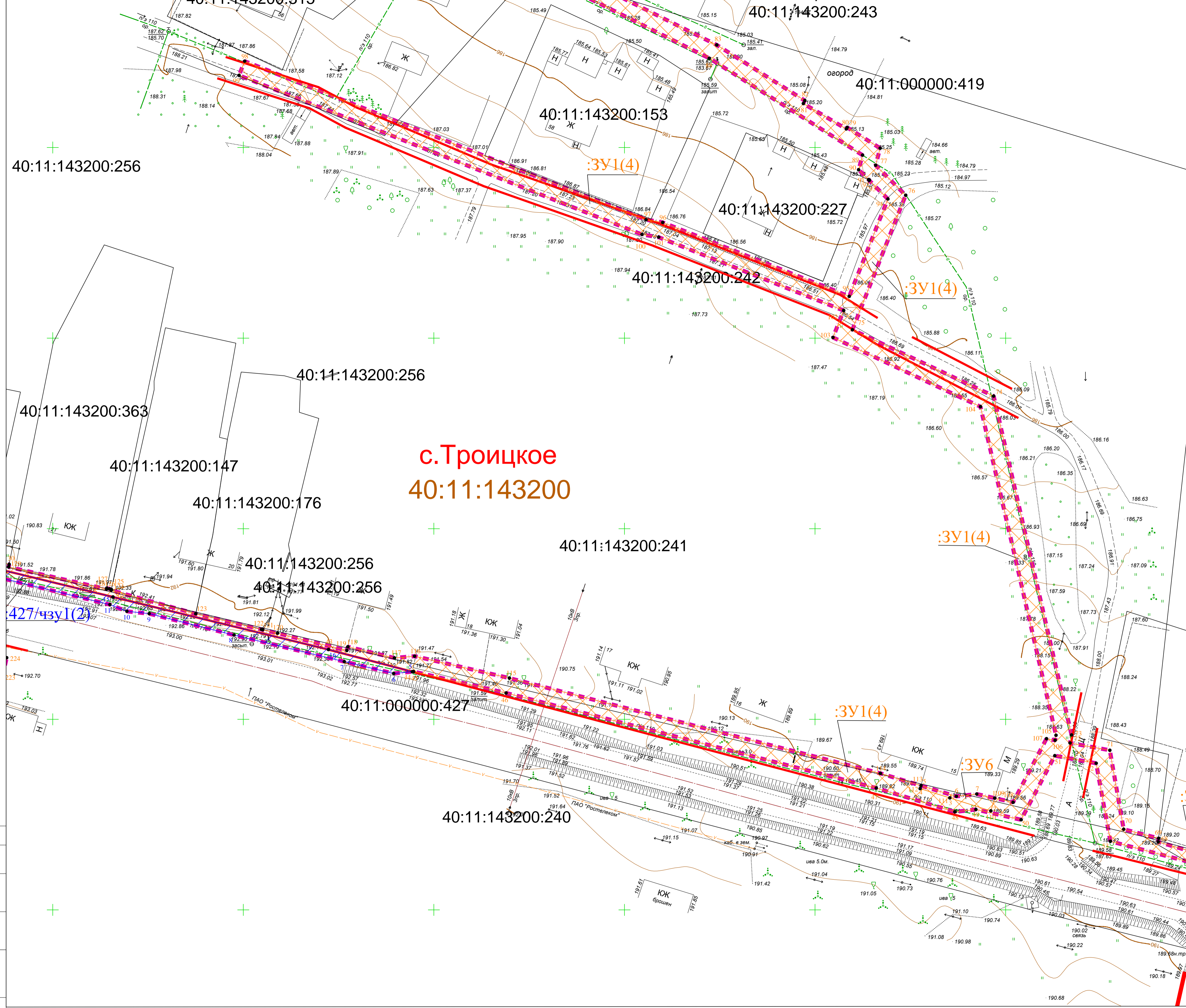


- Условные обозначения**
- - границы зоны планируемого размещения линейного объекта (граница планируемого элемента планировочной структуры)
  - - красные линии, утвержденные в составе проекта планировки территории
  - - границы населенных пунктов
  - 40:25:000000:263 - земельные участки, границы которых установлены в соответствии с требованиями государственного кадастра недвижимости, их кадастровые номера
  - 40:25:000077 - границы кадастровых кварталов, их номера
  - 3У1(5) - обозначение и границы образцемых земельных участков, предназначенных для размещения линейного объекта, характерные точки и их номера
  - 562/чзу1 - обозначение границ частей земельных участков, на которых линейный объект может быть размещен на условиях сервитута, публичного сервитута, характерные точки и их номера
  - + - столбы ЛЭП (ВЛ 0.4 кВ)
  - + - ЛЭП (ВЛ 10 кВ), столбы
  - + - ЛЭП (ВЛ 35 кВ), столбы
  - - водопровод
  - - линии связи

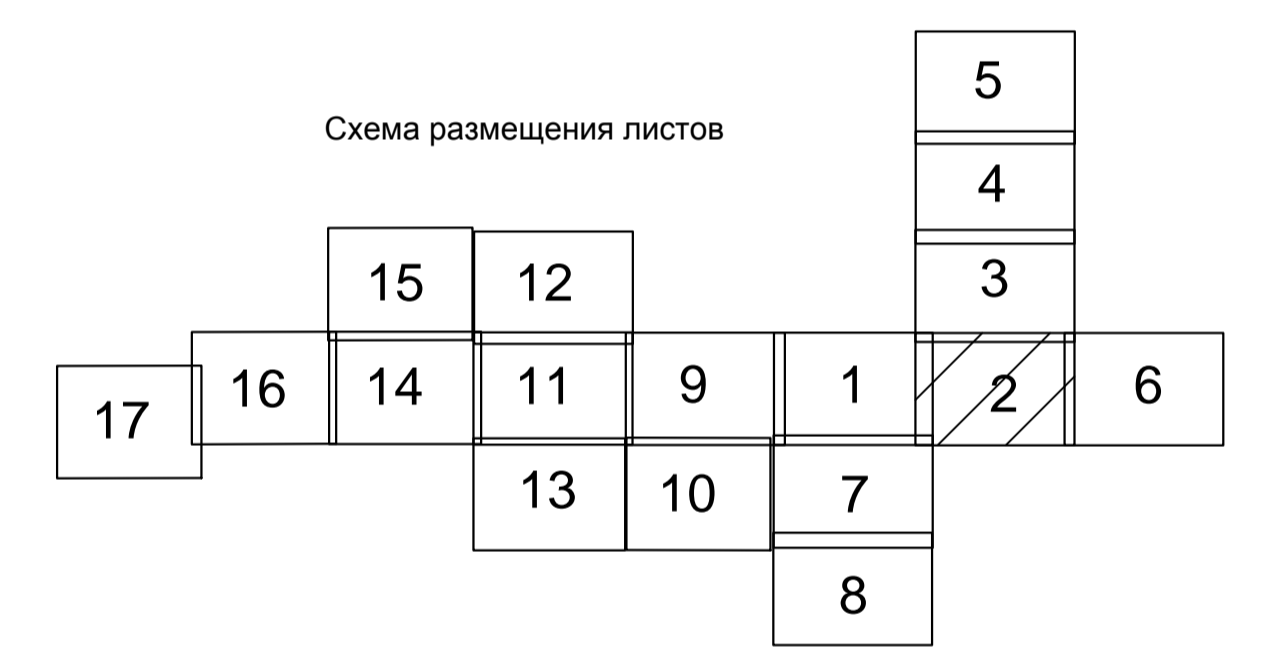
**Примечания:**

- 1 - Чертеж подготовлен по материалам инженерно-геодезических изысканий, выполненных ООО «Архитектурно-геодезическая служба г.Калуги» в 2022 году
- 2 - Система координат - МСК-40 зона 1 Калужская область
- 3 - Система Высот - Балтийская, 1977 год
- 4 - Объект расположен в границах с.Троицкое и д.Погуляй муниципального образования сельское поселение "Село Жерелево" Куйбышевского района Калужской области
- 5 - Границы земельных участков, образование которых предусмотрено схемой расположения земельного участка или земельных участков на кадастровом плане территории, срок действия которой не истек отсутствуют
- 6 - Границы населенных пунктов с.Троицкое и д.Погуляй нанесены в соответствии с картой "Карта границ населенных пунктов" генерального плана МО СП "Село Жерелево" МР "Куйбышевский район Калужской области, утвержденным решением Сельской думы от 01.11.2013г. № 13 (в ред. от 17.06.2021г. № 38)

|               |              |             |       |  |  |        |      |        |
|---------------|--------------|-------------|-------|--|--|--------|------|--------|
|               |              |             |       | 116/1-2022-ДПТ-ПМТ1-1  |  |        |      |        |
|               |              |             |       | Документация по планировке территории для размещения линейного объекта: «Уличные газопроводы с. Троицкое Куйбышевского района» |  |        |      |        |
| Изм.          | Кол. чч.     | Лист № док. | Подп. | Дата   | Проект межевания территории                  | Стадия | Лист | Листов |
|               |              |             |       |  | Основная часть                               | П      | 1    | 17     |
| Разработал    | Маршель ЛН   | 02.23       |       |  | Чертеж межевания территории<br>Масштаб 1:500 |        |      |        |
| Гл. инженер   | Сварьская ОВ | 02.23       |       |  |  |        |      |        |
| Ген. директор | Сварьская ОВ | 02.23       |       |  |  |        |      |        |



**с.Троицкое**  
**40:11:143200**

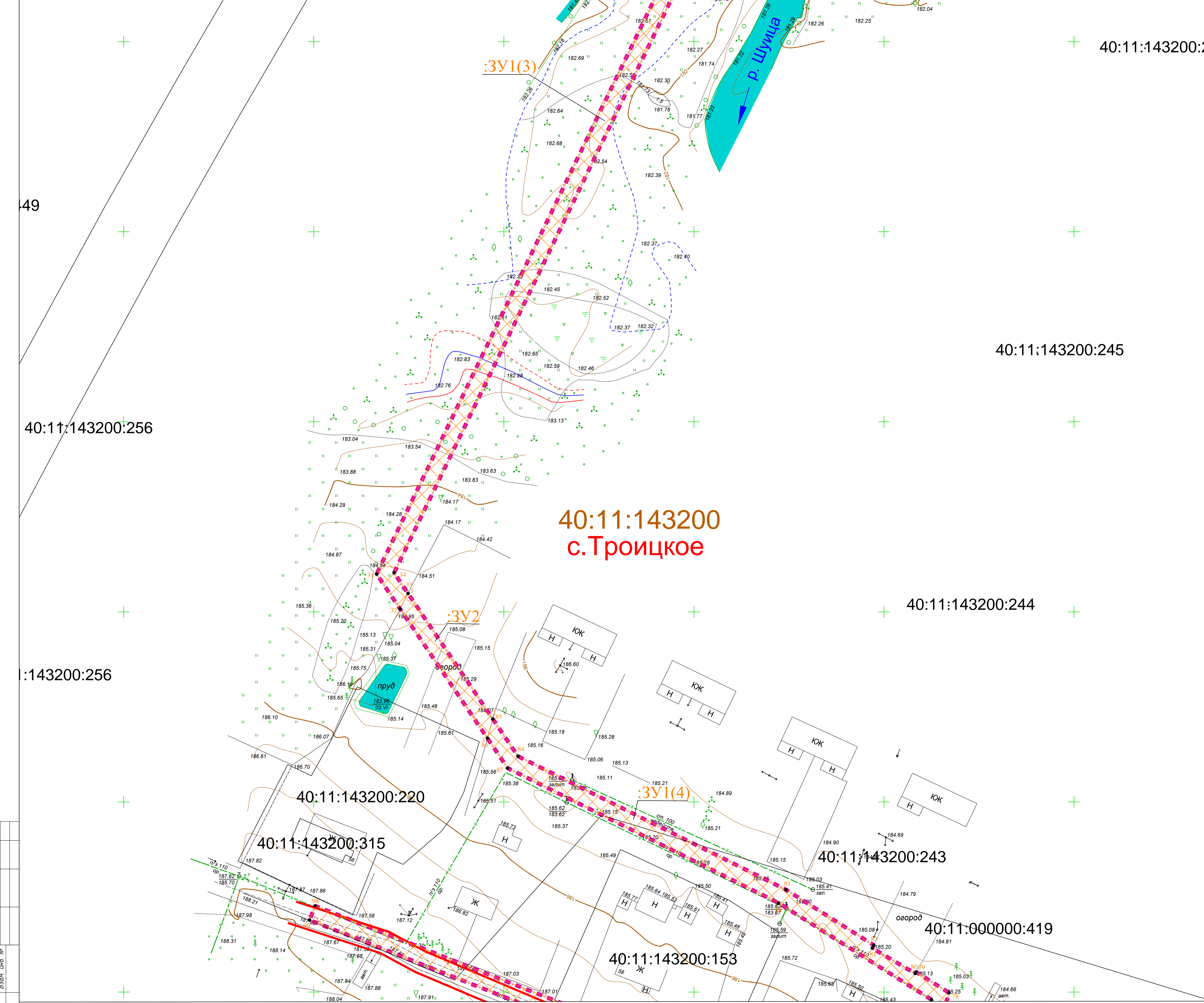


- Условные обозначения**
- границы зоны планируемого размещения линейного объекта (граница планируемого элемента планировочной структуры)
  - красные линии, утвержденные в составе проекта планировки территории
  - границы населенных пунктов
  - земельные участки, границы которых установлены в соответствии с требованиями государственного кадастра недвижимости, их кадастровые номера
  - границы кадастровых кварталов, их номера
  - обозначение и границы образцовых земельных участков, предназначенных для размещения линейного объекта, характерные точки и их номера
  - обозначение границ частей земельных участков, на которых линейный объект может быть размещен на условиях сервитута, публичного сервитута, характерные точки и их номера
  - столбы ЛЭП (ВЛ 0.4 кВ)
  - ЛЭП (ВЛ 10 кВ), столбы
  - ЛЭП (ВЛ 35 кВ), столбы
  - водопровод
  - линии связи

**Примечания:**

- 1 - Чертеж подготовлен по материалам инженерно-геодезических изысканий, выполненных ООО «Архитектурно-геодезическая служба г.Калуги» в 2022 году
- 2 - Система координат - МСК-40 зона 1 Калужская область
- 3 - Система высот - Балтийская, 1977 год
- 4 - Объект расположен в границах с.Троицкое и д.Позуляй муниципального образования сельское поселение "Село Жерелево" Куйбышевского района Калужской области
- 5 - Границы земельных участков, образование которых предусмотрено схемой расположения земельного участка или земельных участков на кадастровом плане территории, срок действия которой не истек отсутствуют
- 6 - Границы населенных пунктов с.Троицкое и д.Позуляй нанесены в соответствии с картой "Карта границ населенных пунктов" генерального плана МО СП "Село Жерелево" ИР "Куйбышевский район Калужской области, утвержденным решением Сельской думы от 01.11.2013г. № 13 (в ред. от 17.06.2021г. № 38)

|               |              |             |       |  |  |        |
|---------------|--------------|-------------|-------|--|--|--------|
|               |              |             |       | 116/1-2022-ДПТ-ПМТ1-1  |  |        |
|               |              |             |       | Документация по планировке территории для размещения линейного объекта: «Уличные газопроводы с. Троицкое Куйбышевского района» |  |        |
| Изм.          | Кол. чл.     | Лист № док. | Подп. | Дата   | Проект межевания территории                  | Стадия |
|               |              |             |       |  | Основная часть                               | Лист   |
|               |              |             |       |  |  | Листов |
|               |              |             |       |  |  | П 2 17 |
| Разработал    | Марья ЛН     | 02.23       |       |  | Чертеж межевания территории<br>Масштаб 1:500 |        |
| Гл. инженер   | Сварьская ОВ | 02.23       |       |  |  |        |
| Ген. директор | Сварьская ОВ | 02.23       |       |  |  |        |



40:11:143200:2

49

40:11:143200:256

40:11:143200:245

40:11:143200  
с.Троицкое

40:11:143200:244

40:11:143200:256

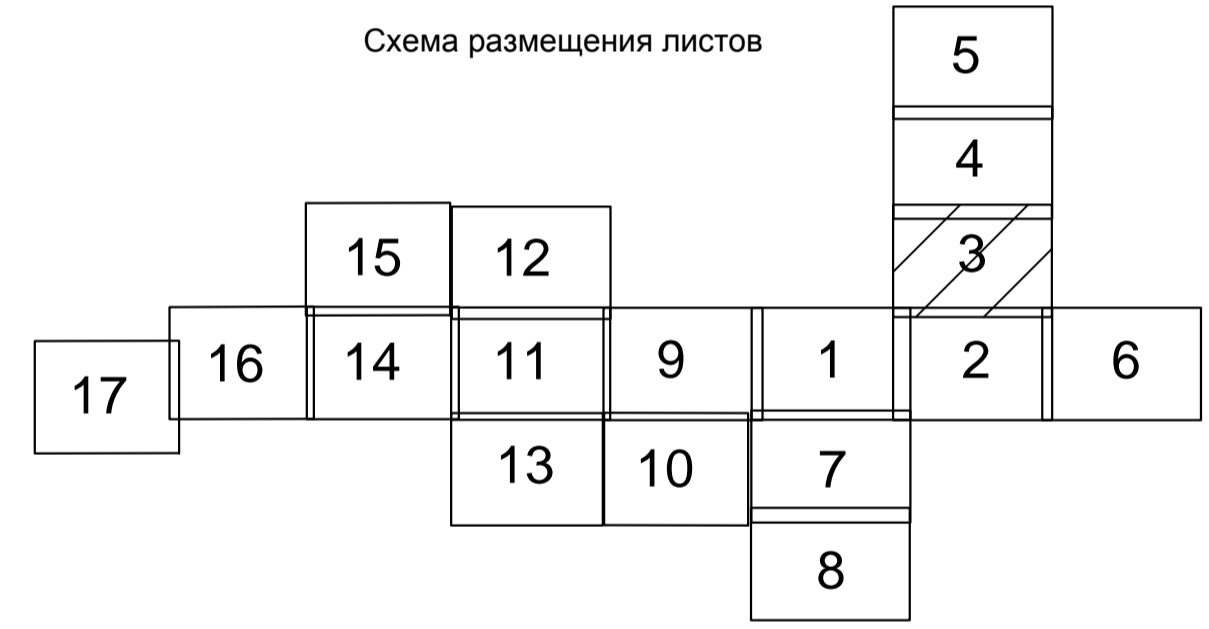
40:11:143200:220

40:11:143200:315

40:11:143200:243

40:11:000000:419

40:11:143200:153



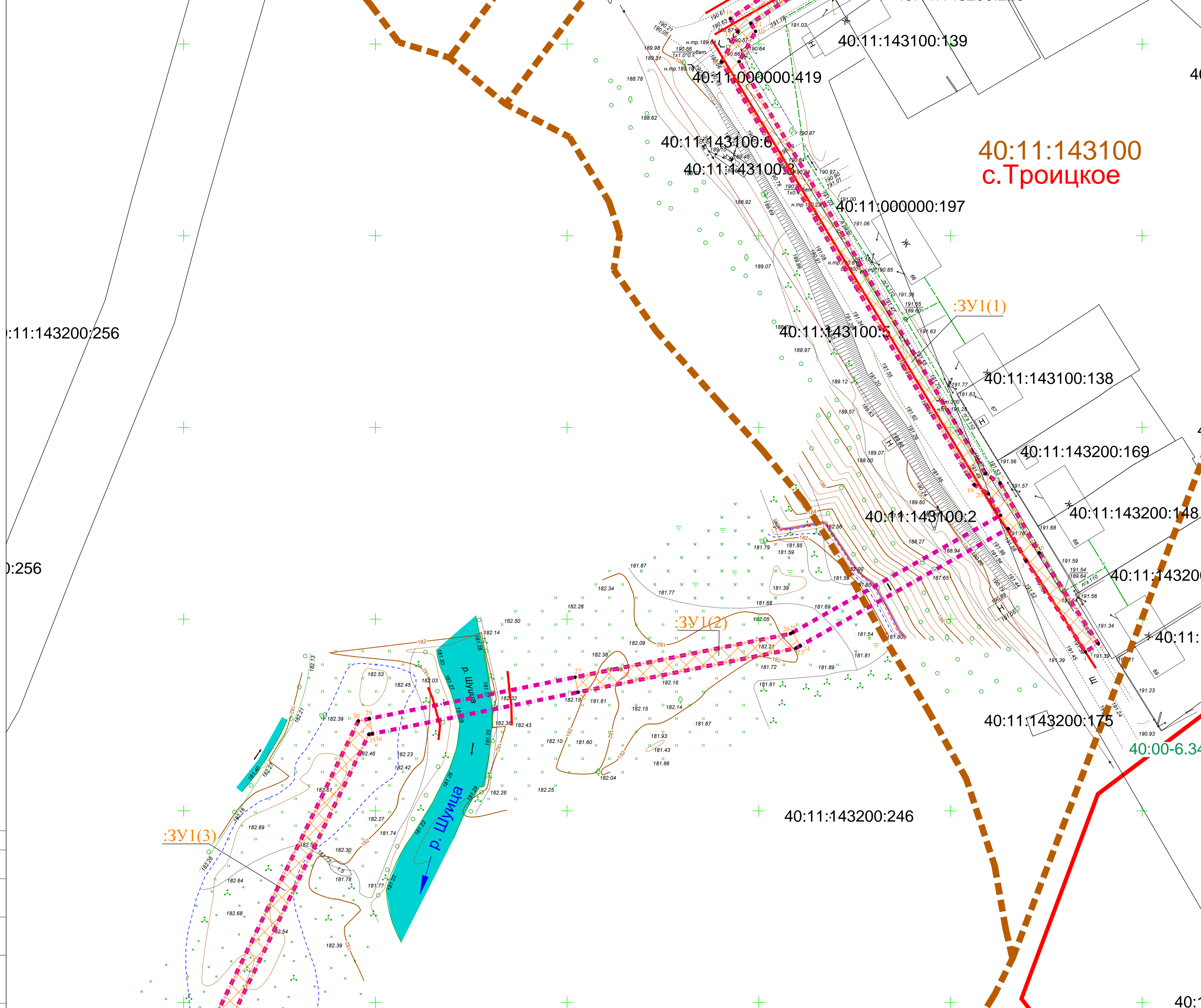
Условные обозначения

- границы зоны планируемого размещения линейного объекта (граница планируемого элемента планировочной структуры)
- красные линии, утвержденные в составе проекта планировки территории
- границы населенных пунктов
- земельные участки, границы которых установлены в соответствии с требованиями государственного кадастра недвижимости, их кадастровые номера
- границы кадастровых кварталов, их номера
- обозначение и границы образуемых земельных участков, предназначенных для размещения линейного объекта, характерные точки и их номера
- обозначение границ частей земельных участков, на которых линейный объект может быть размещен на условиях сервитута, публичного сервитута, характерные точки и их номера
- столбы ЛЭП (ВЛ 0,4 кВ)
- ЛЭП (ВЛ 10 кВ), столбы
- ЛЭП (ВЛ 35 кВ), столбы
- водопровод
- линии связи

**Примечания:**  
 1 - Чертеж подготовлен по материалам инженерно-геодезических изысканий, выполненных ООО «Архитектурно-геодезическая служба г.Калуги» в 2022 году  
 2 - Система координат - МСК-40 зона 1 Калужская область  
 3 - Система Высот - Балтийская, 1977 год  
 4 - Объект расположен в границах с.Троицкое и д.Позуляй муниципального образования сельское поселение "Село Жерелево" Куйбышевского района Калужской области.  
 5 - Границы земельных участков, образование которых предусмотрено схемой расположения земельного участка или земельных участков на кадастровом плане территории, срок действия которой не истек отсутствуют  
 6 - Границы населенных пунктов с.Троицкое и д.Позуляй нанесены в соответствии с картой "Карта границ населенных пунктов" генерального плана МО СП "Село Жерелево" МР "Куйбышевский район Калужской области, утвержденным решением Сельской думы от 01.11.2013г. № 13 (в ред. от 17.06.2021г. № 38)

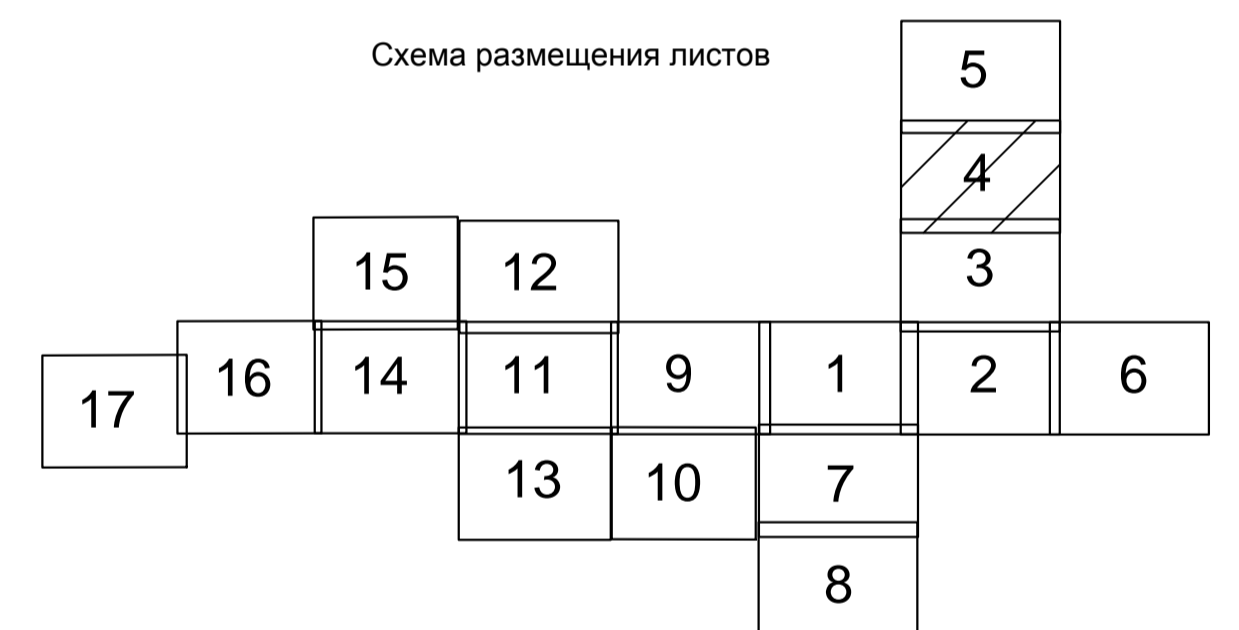
|               |                  |             |       |  |  |        |
|---------------|------------------|-------------|-------|--|--|--------|
|               |                  |             |       | 116/1-2022-ДПТ-ПМТ1-1  |  |        |
|               |                  |             |       | Документация по планировке территории для размещения линейного объекта: «Уличные газопроводы с. Троицкое Куйбышевского района» |  |        |
| Изм.          | Кол. уч.         | Лист № док. | Подп. | Дата   | Проект межевания территории                  | Стадия |
|               |                  |             |       |  | Основная часть                               | Лист   |
|               |                  |             |       |  |  | Листов |
|               |                  |             |       |  |  | П 3 17 |
| Разработал    | Маркель Л.Н.     | 02.23       |       |  | Чертеж межевания территории<br>Масштаб 1:500 |        |
| Гл. инженер   | Сварчевская О.В. | 02.23       |       |  |  |        |
| Ген. директор | Сварчевская О.В. | 02.23       |       |  |  |        |





40:11:143100  
с.Троицкое

Схема размещения листов

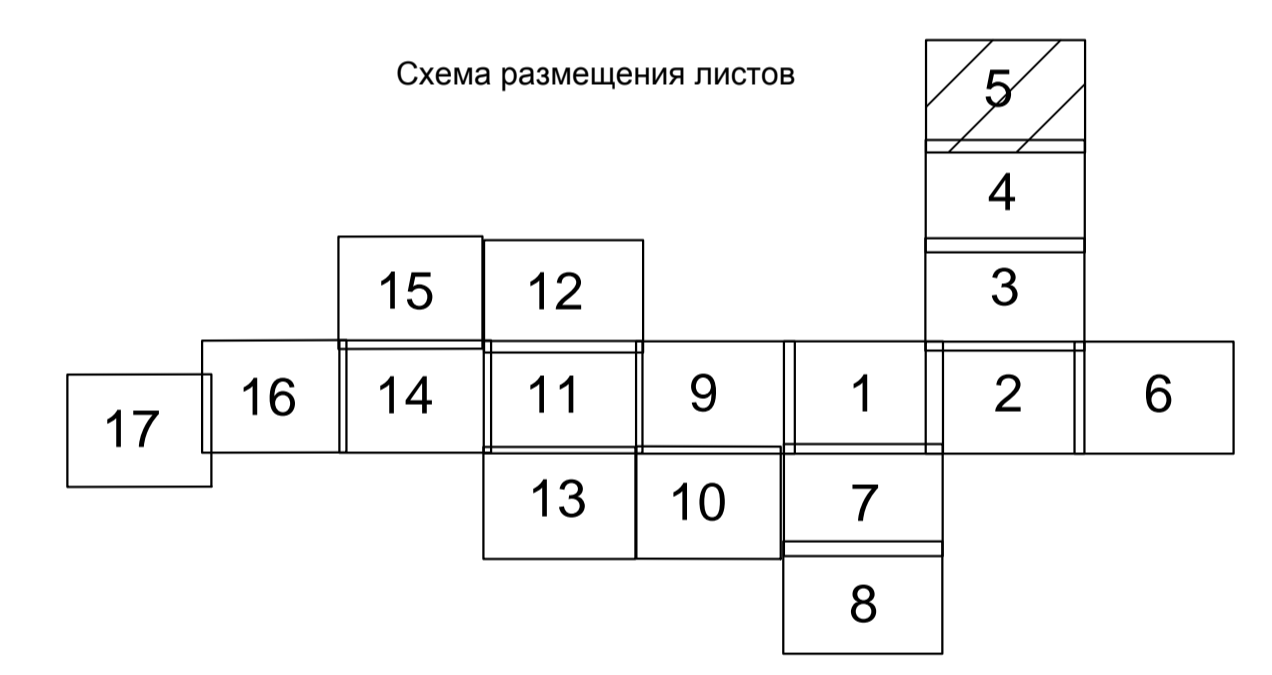
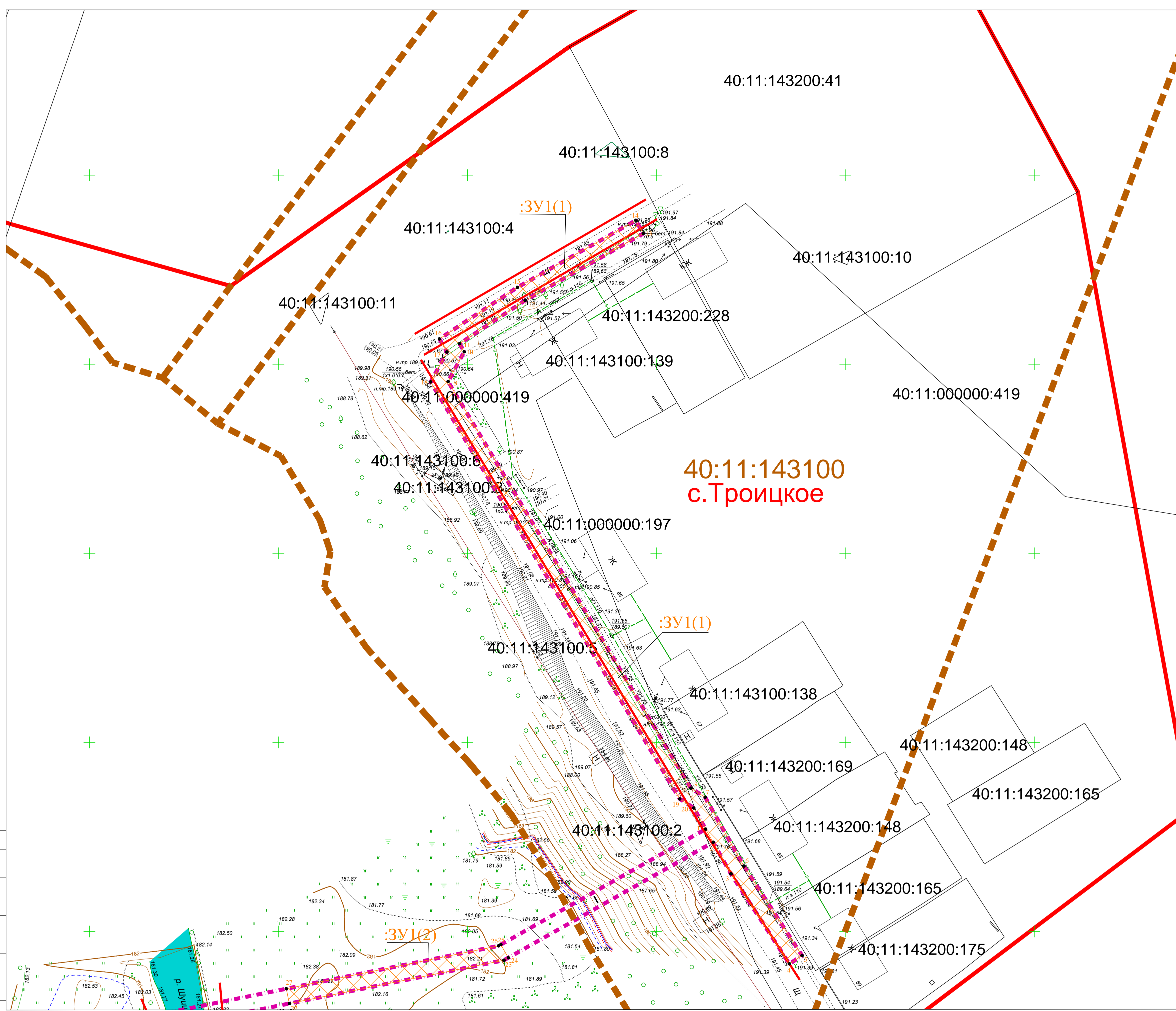


Условные обозначения

- границы зоны планируемого размещения линейного объекта (границы планируемого элемента планировочной структуры)
- красные линии, утвержденные в составе проекта планировки территории
- границы населенных пунктов
- земельные участки, границы которых установлены в соответствии с требованиями государственного кадастра недвижимости, их кадастровые номера
- границы кадастровых кварталов, их номера
- обозначение и границы образуемых земельных участков, предназначенных для размещения линейного объекта, характерные точки и их номера
- обозначение границ частей земельных участков, на которых линейный объект может быть размещен на условиях сервитута, характерные точки и их номера
- столбы ЛЭП (ВЛ 0.4 кВ)
- ЛЭП (ВЛ 10 кВ), столбы
- ЛЭП (ВЛ 35 кВ), столбы
- водопровод
- линии связи

**Примечания:**  
 1 - Чертеж подготовлен по материалам инженерно-геодезических изысканий, выполненных ООО «Архитектурно-геодезическая служба г.Калуги» в 2022 году  
 2 - Система координат - МСК-40 зона 1 Калужская область  
 3 - Система высот - Балтийская, 1977 год  
 4 - Объект расположен в границах с Троицкое и д.Позуляй муниципального образования сельское поселение "Село Жерелево" Куйбышевского района Калужской области  
 5 - Границы земельных участков, образование которых предусмотрено схемой расположения земельного участка или земельных участков на кадастровом плане территории, срок действия которой не истек отсутствуют  
 6 - Границы населенных пунктов с.Троицкое и д.Позуляй нанесены в соответствии с картой "Карта границ населенных пунктов" генерального плана МО СП "Село Жерелево" МР "Куйбышевский район Калужской области, утвержденным решением Сельской думы от 01.11.2013г. № 13 (в ред. от 17.06.2021г. № 38)

|               |                  |             |       |  |  |                 |
|---------------|------------------|-------------|-------|--|--|-----------------|
|               |                  |             |       | 116/1-2022-ДПТ-ПМТ1-1  |  |                 |
|               |                  |             |       | Документация по планировке территории для размещения линейного объекта: «Уличные газопроводы с. Троицкое Куйбышевского района» |  |                 |
| Изм.          | Кол. уч.         | Лист № док. | Подп. | Дата   | Проект межевания территории                  | Стадия          |
|               |                  |             |       |  | Основная часть                               | Лист            |
|               |                  |             |       |  |  | Листов          |
|               |                  |             |       |  |  |                 |
| Разработал    | Маркель Л.Н.     | 02.23       |       |  | Чертеж межевания территории<br>Масштаб 1:500 | <br>ТЛАС-КАЛУГА |
| Гл. инженер   | Сварчевская О.В. | 02.23       |       |  |  |                 |
| Ген. директор | Сварчевская О.В. | 02.23       |       |  |  |                 |

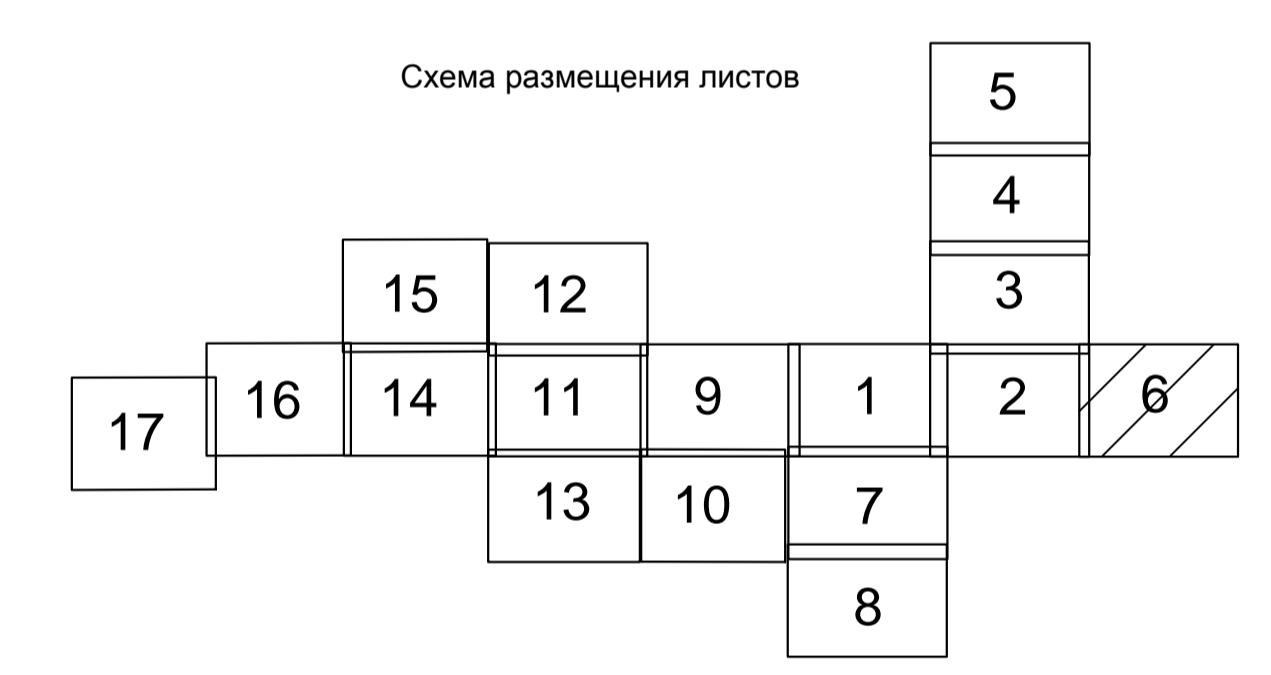
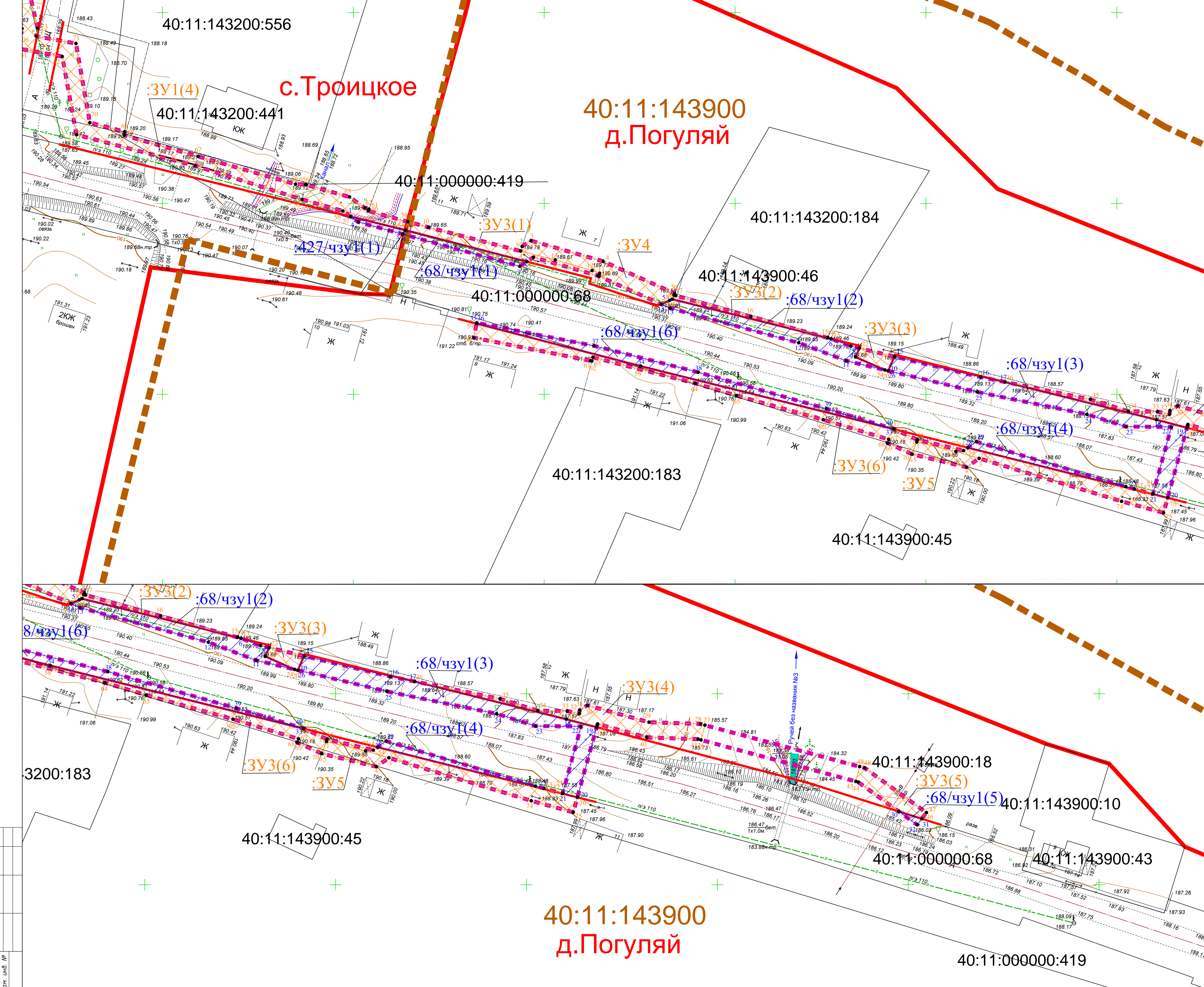


- Условные обозначения**
- границы зоны планируемого размещения линейного объекта (граница планируемого элемента планировочной структуры)
  - красные линии, утвержденные в составе проекта планировки территории
  - границы населенных пунктов
  - земельные участки, границы которых установлены в соответствии с требованиями государственного кадастра недвижимости, их кадастровые номера
  - границы кадастровых кварталов, их номера
  - обозначение и границы образуемых земельных участков, предназначенных для размещения линейного объекта, характерные точки и их номера
  - обозначение границ частей земельных участков, на которых линейный объект может быть размещен на условиях сервитута, публичного сервитута, характерные точки и их номера
  - столбы ЛЭП (ВЛ 0,4 кВ)
  - ЛЭП (ВЛ 10 кВ), столбы
  - ЛЭП (ВЛ 35 кВ), столбы
  - водопровод
  - линии связи

**Примечания:**

- 1 - Чертеж подготовлен по материалам инженерно-геодезических изысканий, выполненных ООО «Архитектурно-геодезическая служба г.Калуги» в 2022 году
- 2 - Система координат - МСК-40 зона 1 Калужская область
- 3 - Система высот - Балтийская, 1977 год
- 4 - Объект расположен в границах с.Троицкое и д.Позуляй муниципального образования сельское поселение "Село Жерелево" Кудышевского района Калужской области
- 5 - Границы земельных участков, образование которых предусмотрено схемой расположения земельного участка или земельных участков на кадастровом плане территории, срок действия которой не истек отсутствуют
- 6 - Границы населенных пунктов с.Троицкое и д.Позуляй нанесены в соответствии с картой "Карта границ населенных пунктов" генерального плана МО СП "Село Жерелево" МР "Кудышевский район Калужской области, утвержденным решением Сельской думы от 01.11.2013г. № 13 (в ред. от 17.06.2021г. № 38)

|               |                |             |       |   |                             |               |      |        |
|---------------|----------------|-------------|-------|---|-----------------------------|---------------|------|--------|
|               |                |             |       | 116/1-2022-ДПТ-ПМТ1-1   |                             |               |      |        |
|               |                |             |       | Документация по планировке территории для размещения линейного объекта: «Уличная газопроводы с. Троицкое Кудышевского района» |                             |               |      |        |
| Изм.          | Кол. уч.       | Лист № док. | Подп. | Дата  | Проект межевания территории | Стадия        | Лист | Листов |
|               |                |             |       |   | Основная часть              | П             | 5    | 17     |
| Разработал    | Мархель ЛН     |             |       | 02.23   | Чертеж межевания территории | Масштаб 1:500 |      |        |
| Гл. инженер   | Сварчевская ОВ |             |       | 02.23   |                             |               |      |        |
| Ген. директор | Сварчевская ОВ |             |       | 02.23   |                             |               |      |        |

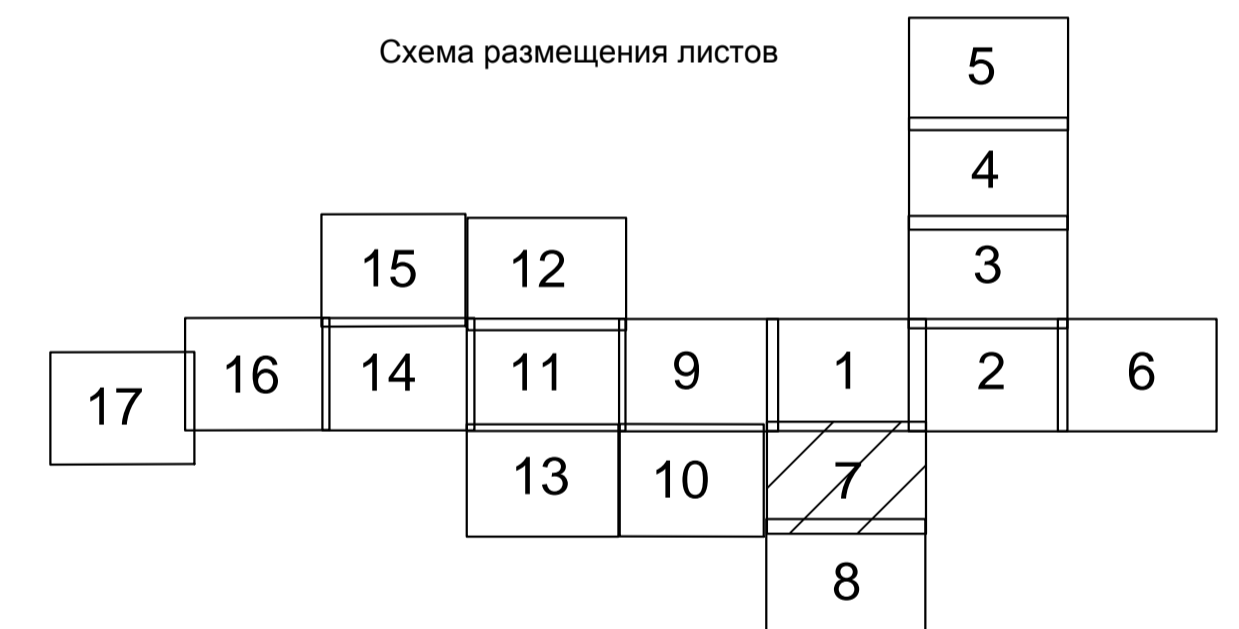
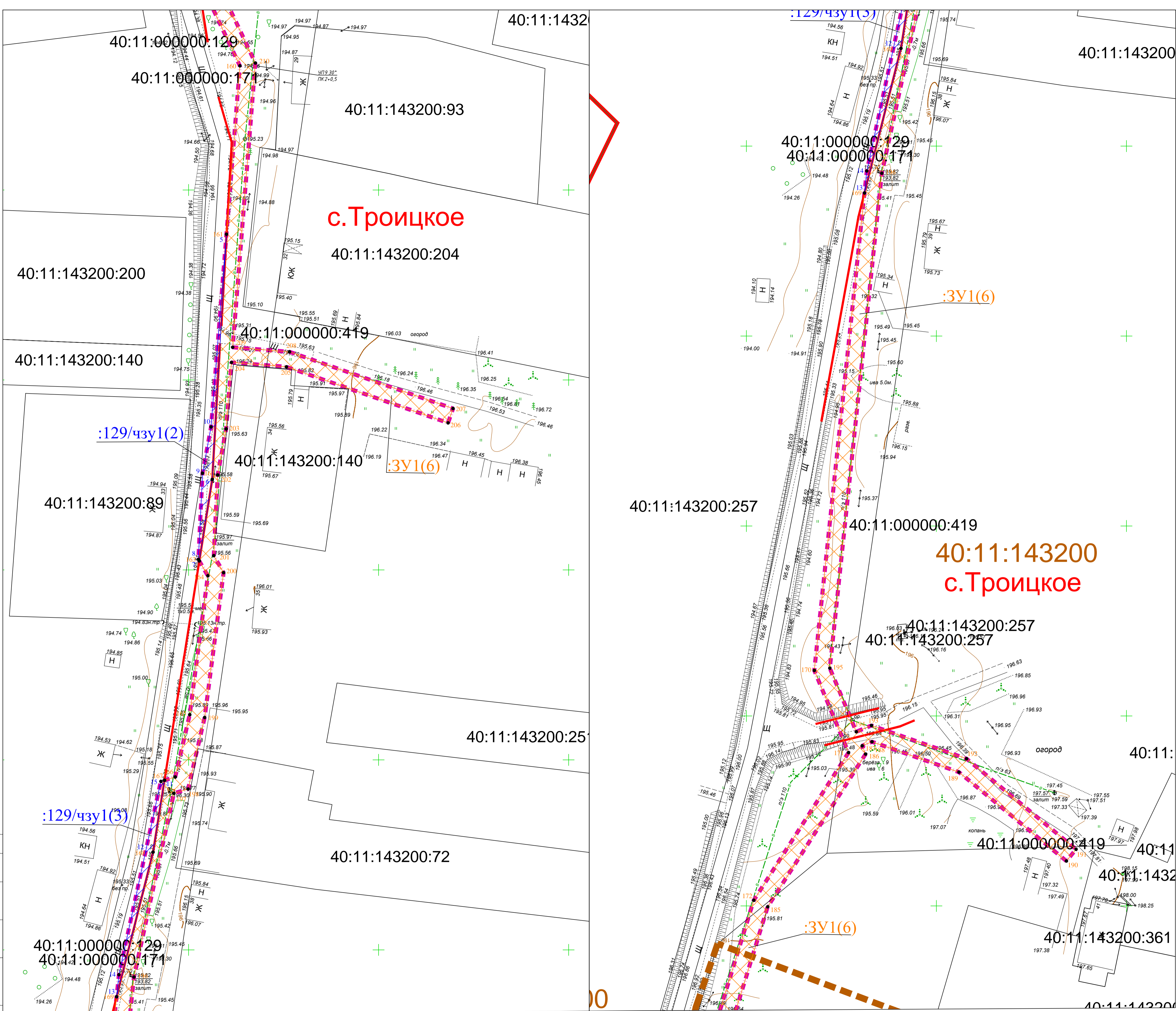


- Условные обозначения**
- границы зоны планируемого размещения линейного объекта (граница планируемого элемента планировочной структуры)
  - красные линии, утвержденные в составе проекта планировки территории
  - границы населенных пунктов
  - земельные участки, границы которых установлены в соответствии с требованиями государственного кадастра недвижимости, их кадастровые номера
  - границы кадастровых кварталов, их номера
  - обозначение и границы образуемых земельных участков, предназначенных для размещения линейного объекта, характерные точки и их номера
  - обозначение границ частей земельных участков, на которых линейный объект может быть размещен на условиях сервитута, характерные точки и их номера
  - столбы ЛЭП (ВЛ 0,4 кВ)
  - ЛЭП (ВЛ 10 кВ), столбы
  - ЛЭП (ВЛ 35 кВ), столбы
  - водопровод
  - линии связи

**Примечания:**

- 1 - Чертеж подготовлен по материалам инженерно-геодезических изысканий, выполненных ООО «Архитектурно-геодезическая служба г.Калуги» в 2022 году
- 2 - Система координат - МСК-40 зона 1 Калужская область
- 3 - Система высот - Балтийская, 1977 год
- 4 - Объект расположен в границах с.Троицкое и д.Погуляй муниципального образования сельское поселение "Село Жерелево" Куйбышевского района Калужской области
- 5 - Границы земельных участков, образование которых предусмотрено схемой расположения земельного участка или земельных участков на кадастровом плане территории, срок действия которой не истек отсутствуют
- 6 - Границы населенных пунктов с.Троицкое и д.Погуляй нанесены в соответствии с картой "Карта границы населенных пунктов" генерального плана МО СП "Село Жерелево" МР "Куйбышевский район Калужской области, утвержденным решением Сельской думы от 01.11.2013г. № 13 (в ред. от 17.06.2021г. № 38)

|               |              |  |       |
|---------------|--------------|--|-------|
|               |              | 116/1-2022-ДПТ-ПМТ1-1  |       |
|               |              | Документация по планировке территории для размещения линейного объекта: «Уличные газопроводы с. Троицкое Куйбышевского района» |       |
| Изм.          | Кол. чч.     | Лист № док.  | Подп. |
|               |              |  | Дата  |
|               |              | Проект межевания территории  |       |
|               |              | Основная часть   |       |
|               |              | Стадия   | Лист  |
|               |              | П  | 6     |
|               |              | Листов   | 17    |
| Разработал    | Маркель ЛН   | 02.23  |       |
| Гл. инженер   | Сварьская ОВ | 02.23  |       |
| Ген. директор | Сварьская ОВ | 02.23  |       |
|               |              | Чертеж межевания территории  |       |
|               |              | Масштаб 1:500  |       |
|               |              |  |       |



- Условные обозначения**
- - - - - - границы зоны планируемого размещения линейного объекта (граница планируемого элемента планировочной структуры)
  - — — — — - красные линии, утвержденные в составе проекта планировки территории
  - — — — — - границы населенных пунктов
  - — — — — 40:25:00000:283 - земельные участки, границы которых установлены в соответствии с требованиями государственного кадастра недвижимости, их кадастровые номера
  - - - - - 40:25:000077 - границы кадастровых кварталов, их номера
  - 3У1 - обозначение и границы образуемых земельных участков, предназначенных для размещения линейного объекта, характерные точки и их номера
  - 562/чзУ1 - обозначение границ частей земельных участков, на которых линейный объект может быть размещен на условиях сервитута, подлічного сервитута, характерные точки и их номера
  - — — — — - столбы ЛЭП (ВЛ 0,4 кВ)
  - — — — — - ЛЭП (ВЛ 10 кВ), столбы
  - — — — — - ЛЭП (ВЛ 35 кВ), столбы
  - — — — — - водопровод
  - — — — — - линии связи

**Примечания:**

- 1 - Чертеж подготовлен по материалам инженерно-геодезических изысканий, выполненных ООО «Архитектурно-геодезическая служба г.Калуги» в 2022 году
- 2 - Система координат - МСК-40 зона 1 Калужская область
- 3 - Система высот - Балтийская, 1977 год
- 4 - Объект расположен в границах с.Троицкое и д.Позуляй муниципального образования сельское поселение "Село Жерелево" Куйбышевского района Калужской области
- 5 - Границы земельных участков, образование которых предусмотрено схемой расположения земельного участка или земельных участков на кадастровом плане территории, срок действия которой не истек отсутствуют
- 6 - Границы населенных пунктов с.Троицкое и д.Позуляй нанесены в соответствии с картой "Карта границ населенных пунктов" генерального плана МО СП "Село Жерелево" МР "Куйбышевский район Калужской области, утвержденным решением Сельской думы от 01.11.2013г. № 13 (в ред. от 17.06.2021г. № 38)

|               |                |             |       |  |  |        |
|---------------|----------------|-------------|-------|--|--|--------|
|               |                |             |       | 116/1-2022-ДПТ-ПМТ1-1  |  |        |
|               |                |             |       | Документация по планировке территории для размещения линейного объекта: «Улицы газопроводы с. Троицкое Куйбышевского района» |  |        |
| Изм.          | Кол. чч.       | Лист № док. | Подп. | Дата   | Проект межевания территории                  | Стадия |
|               |                |             |       |  | Основная часть                               | Лист   |
|               |                |             |       |  |  | Листов |
|               |                |             |       |  |  |        |
| Разработал    | Маршель ЛН     | 02.23       |       |  | Чертеж межевания территории<br>Масштаб 1:500 |        |
| Гл. инженер   | Сварчевская ОВ | 02.23       |       |  |  |        |
| Ген. директор | Сварчевская ОВ | 02.23       |       |  |  |        |

40:11:143200  
с.Троицкое

200:209

40:11:143200:209

40:11:143200:390

40:11:143200:411

40:11:143200:146

40:11:000000:229

40:11:000000:171

40:11:143200:226

40:11:143200:209

40:11:143200:390

40:11:143200:411

40:11:143200:146

40:11:000000:229

40:11:000000:171

40:11:143200:226

40:11:143200:182

40:11:141800

40:11:143200:1

40:11:143200:206

Схема размещения листов



Условные обозначения

- границы зоны планируемого размещения линейного объекта (границы планируемого элемента планировочной структуры)
- красные линии, утвержденные в составе проекта планировки территории
- границы населенных пунктов
- земельные участки, границы которых установлены в соответствии с требованиями государственного кадастра недвижимости, их кадастровые номера
- границы кадастровых кварталов, их номера
- обозначение и границы образуемых земельных участков, предназначенных для размещения линейного объекта, характерные точки и их номера
- обозначение границ частей земельных участков, на которых линейный объект может быть размещен на условиях сервитута, публичного сервитута, характерные точки и их номера
- столбы ЛЭП (ВЛ 0,4 кВ)
- ЛЭП (ВЛ 10 кВ), столбы
- ЛЭП (ВЛ 35 кВ), столбы
- водопровод
- линии связи

Примечания:

- 1 - Чертеж подготовлен по материалам инженерно-геодезических изысканий, выполненных ООО «Архитектурно-геодезическая служба г.Калуги» в 2022 году
- 2 - Система координат - МСК-40 зона 1 Калужская область
- 3 - Система высот - Балтийская, 1977 год
- 4 - Объект расположен в границах с.Троицкое и д.Позуляй муниципального образования сельское поселение "Село Жерелево" Куйбышевского района Калужской области
- 5 - Границы земельных участков, образование которых предусмотрено схемой расположения земельного участка или земельных участков на кадастровом плане территории, срок действия которой не истек отсутствуют
- 6 - Границы населенных пунктов с.Троицкое и д.Позуляй нанесены в соответствии с картой "Карта границ населенных пунктов" генерального плана МО СП "Село Жерелево" МР "Куйбышевский район Калужской области, утвержденным решением Сельской думы от 01.11.2013г. № 13 (в ред. от 17.06.2021г. № 38)

116/1-2022-ДПТ-ПМТ1-1

| Изм.   |  |  |  | Кол.уч.        |  |  |  | Лист № док. |  |  |  | Подп.  |  |      |  | Дата   |  |  |  |
|--|--|--|--|----------------|--|--|--|-------------|--|--|--|--------|--|------|--|--------|--|--|--|
| Документация по планировке территории для размещения линейного объекта: «Уличные газопроводы с. Троицкое Куйбышевского района» |  |  |  |                |  |  |  |             |  |  |  |        |  |      |  |        |  |  |  |
| Проект межевания территории  |  |  |  |                |  |  |  |             |  |  |  | Стадия |  | Лист |  | Листов |  |  |  |
| Основная часть   |  |  |  |                |  |  |  |             |  |  |  | П      |  | 8    |  | 17     |  |  |  |
| Разработал   |  |  |  | Марьял ЛН      |  |  |  | 02.23       |  |  |  | 02.23  |  |      |  |        |  |  |  |
| Гл. инженер  |  |  |  | Сварчевская ОВ |  |  |  | 02.23       |  |  |  | 02.23  |  |      |  |        |  |  |  |
| Ген.директор   |  |  |  | Сварчевская ОВ |  |  |  | 02.23       |  |  |  | 02.23  |  |      |  |        |  |  |  |

40:11:143200  
с.Троицкое

40:11:143200:111

40:11:143200:420

40:11:143201:37

40:11:143200:419

40:11:143200:362

40:11:143200:1

40:11:143200:308

40:11:000000:419

40:11:143200  
с.Троицкое

40:11:143200:561

40:11:000000:419

40:11:000

40:11:0

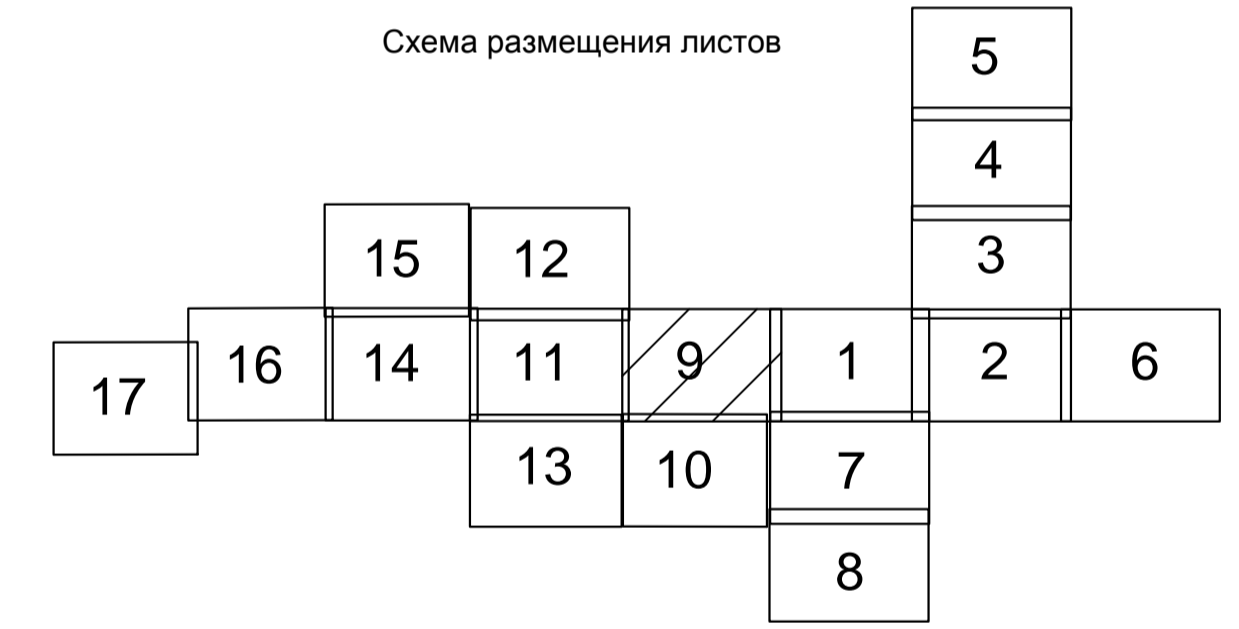
40:11:143200:92

40:11:143200:366

40:11:143200:200

40:11:143200:140

Схема размещения листов



Условные обозначения

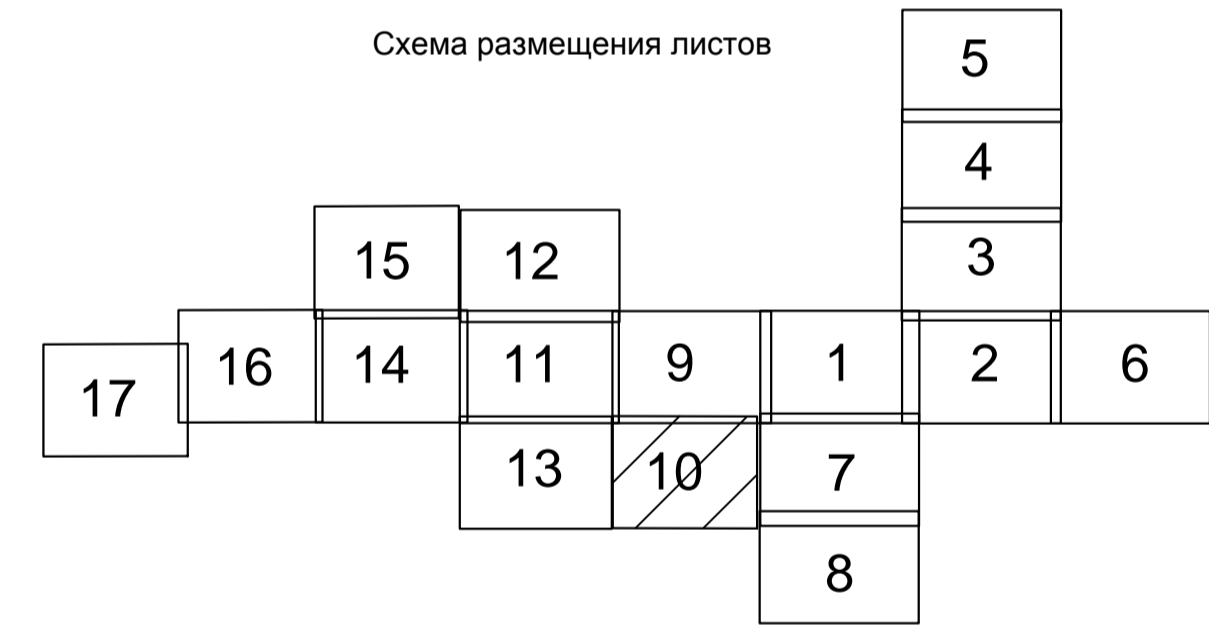
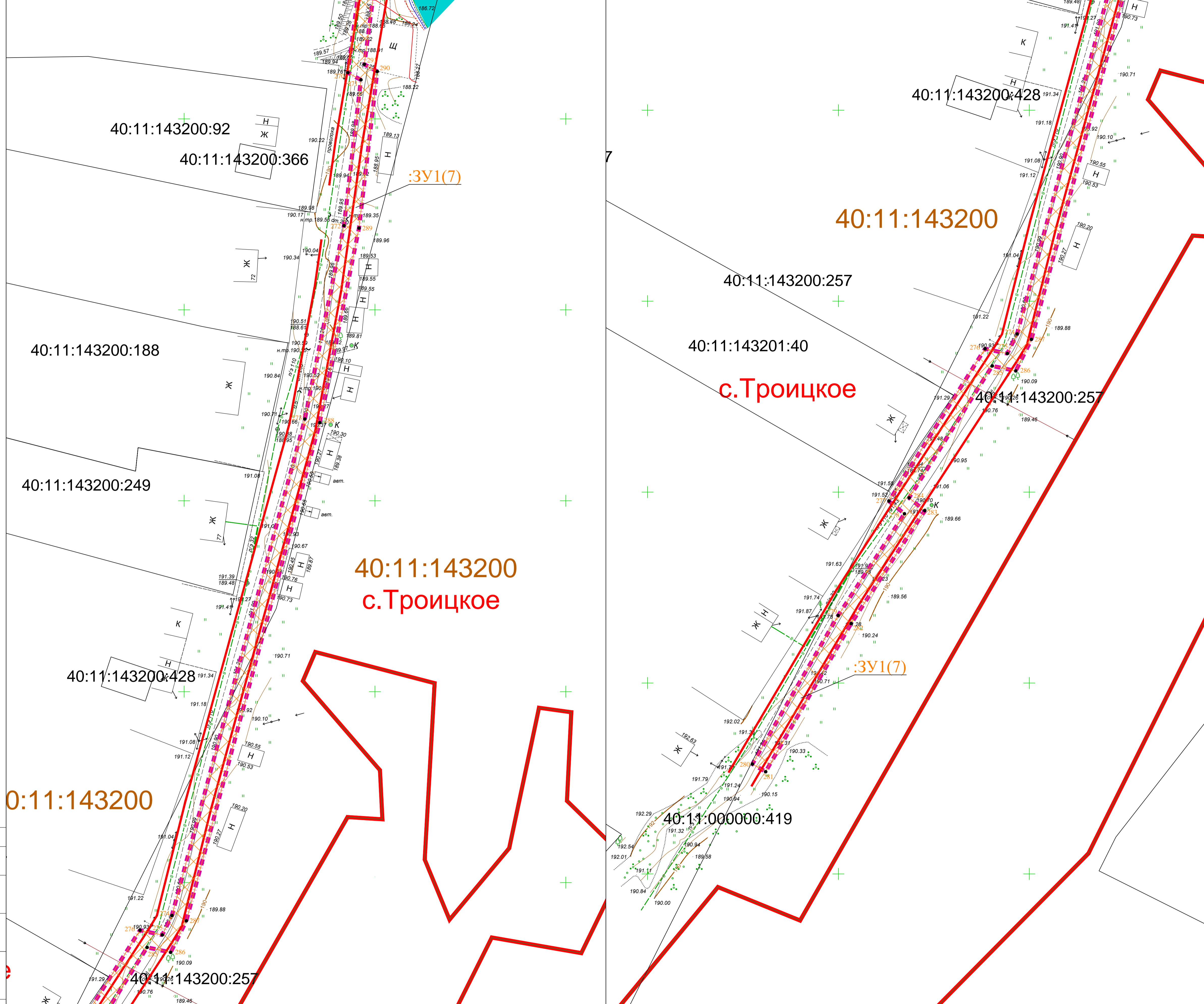
- границы зоны планируемого размещения линейного объекта (граница планируемого элемента планировочной структуры)
- красные линии, утвержденные в составе проекта планировки территории
- границы населенных пунктов
- земельные участки, границы которых установлены в соответствии с требованиями государственного кадастра недвижимости, их кадастровые номера
- границы кадастровых кварталов, их номера
- обозначение и границы образуемых земельных участков, предназначенных для размещения линейного объекта, характерные точки и их номера
- обозначение границ частей земельных участков, на которых линейный объект может быть размещен на условиях сервитута, публично сервитута, характерные точки и их номера
- столбы ЛЭП (ВЛ 0.4 кВ)
- ЛЭП (ВЛ 10 кВ), столбы
- ЛЭП (ВЛ 35 кВ), столбы
- водопровод
- линии связи

Примечания:

- 1 - Чертеж подготовлен по материалам инженерно-геодезических изысканий, выполненных ООО «Архитектурно-геодезическая служба „Калуга“» в 2022 году
- 2 - Система координат - МСК-40 зона 1 Калужская область
- 3 - Система высот - Балтийская, 1977 год
- 4 - Объект расположен в границах с.Троицкое и д.Позуляй муниципального образования сельское поселение "Село Жерелево" Куйбышевского района Калужской области
- 5 - Границы земельных участков, образование которых предусмотрена схемой расположения земельного участка или земельных участков на кадастровом плане территории, срок действия которой не истек отсутствуют
- 6 - Границы населенных пунктов с.Троицкое и д.Позуляй нанесены в соответствии с картой "Карта границ населенных пунктов" генерального плана МО СП "Село Жерелево" МР "Куйбышевский район Калужской области, утвержденным решением Сельской думы от 01.11.2013г. № 13 (в ред. от 17.06.2021г. № 38)

116/1-2022-ДПТ-ПМТ1-1

|  |                |             |                             |        |      |        |
|--|----------------|-------------|-----------------------------|--------|------|--------|
| Документация по планировке территории для размещения линейного объекта: «Уличные газопроводы с. Троицкое Куйбышевского района» |                |             |                             |        |      |        |
| Изм.   | Кол. ч.        | Лист № док. | Подп.                       | Дата   |      |        |
|  |                |             |                             |        |      |        |
| Проект межевания территории  |                |             |                             | Стадия | Лист | Листов |
| Основная часть   |                |             |                             | П      | 9    | 17     |
| Разработал   | Мархель ЛН     | 02.23       |                             |        |      |        |
| Гл. инженер  | Сварчевская ОВ | 02.23       | Чертеж межевания территории |        |      |        |
| Ген. директор  | Сварчевская ОВ | 02.23       | Масштаб 1:500               |        |      |        |

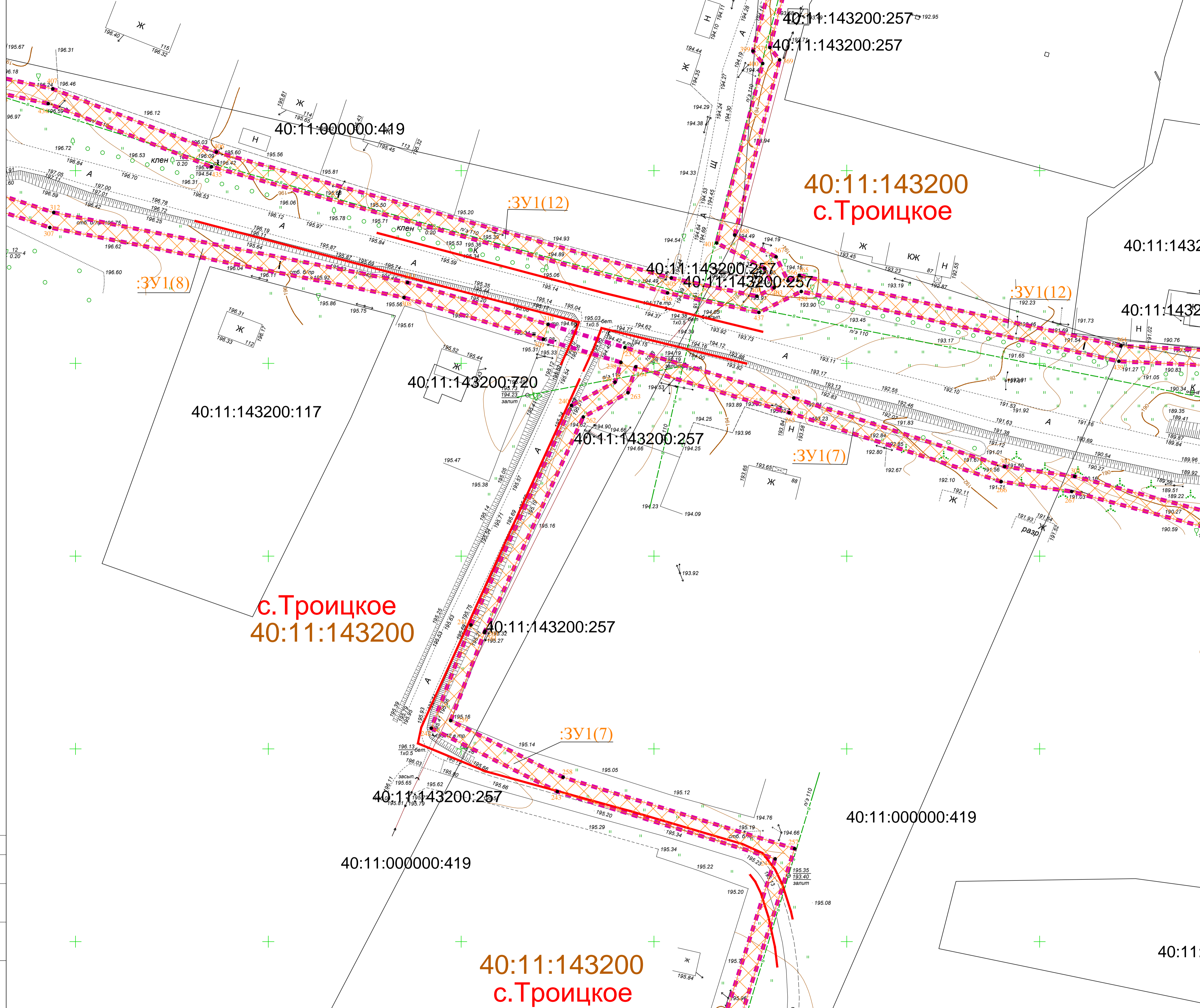


- Условные обозначения**
- границы зоны планируемого размещения линейного объекта (граница планируемого элемента планировочной структуры)
  - красные линии, утвержденные в составе проекта планировки территории
  - границы населенных пунктов
  - земельные участки, границы которых установлены в соответствии с требованиями государственного кадастра недвижимости, их кадастровые номера
  - границы кадастровых кварталов, их номера
  - обозначение и границы образуемых земельных участков, предназначенных для размещения линейного объекта, характерные точки и их номера
  - обозначение границ частей земельных участков, на которых линейный объект может быть размещен на условиях сервитута, публичного сервитута, характерные точки и их номера
  - столбы ЛЭП (ВЛ 0,4 кВ)
  - ЛЭП (ВЛ 10 кВ), столбы
  - ЛЭП (ВЛ 35 кВ), столбы
  - водопровод
  - линии связи

**Примечания:**

- 1 - Чертеж подготовлен по материалам инженерно-геодезических изысканий, выполненных ООО «Архитектурно-геодезическая служба «Калуга» в 2022 году
- 2 - Система координат - МСК-40 зона 1 Калужская область
- 3 - Система Высот - Балтийская, 1977 год
- 4 - Объект расположен в границах с.Троицкое и д.Погуляй муниципального образования сельское поселение "Село Жерелево" Куйбышевского района Калужской области
- 5 - Границы земельных участков, образование которых предусмотрено схемой расположения земельного участка или земельных участков на кадастровом плане территории, срок действия которой не истек отсутствуют
- 6 - Границы населенных пунктов с.Троицкое и д.Погуляй нанесены в соответствии с картой "Карта границ населенных пунктов" генерального плана МО СП "Село Жерелево" МР "Куйбышевский район Калужской области, утвержденным решением Сельской думы от 01.11.2013г. № 13 (в ред. от 17.06.2021г. № 38)

|               |                  |             |       |  |                             |               |      |        |
|---------------|------------------|-------------|-------|--|-----------------------------|---------------|------|--------|
|               |                  |             |       | 116/1-2022-ДПТ-ПМТ1-1  |                             |               |      |        |
|               |                  |             |       | Документация по планировке территории для размещения линейного объекта: «Уличные газопроводы с. Троицкое Куйбышевского района» |                             |               |      |        |
| Изм.          | Кол. чч.         | Лист № док. | Подп. | Дата   | Проект межевания территории | Стадия        | Лист | Листов |
|               |                  |             |       |  | Основная часть              | П             | 10   | 17     |
| Разработал    | Маркель Л.Н.     | 02.23       |       |  | Чертеж межевания территории | Масштаб 1:500 |      |        |
| Гл. инженер   | Сварчевская О.В. | 02.23       |       |  |                             |               |      |        |
| Ген. директор | Сварчевская О.В. | 02.23       |       |  |                             |               |      |        |



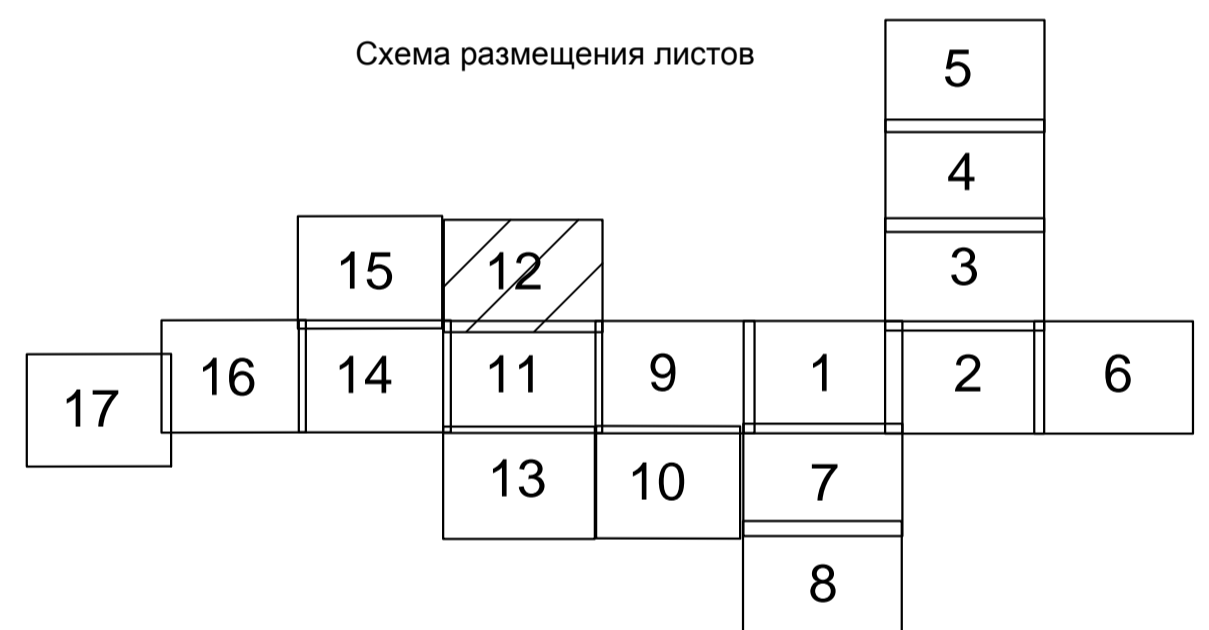
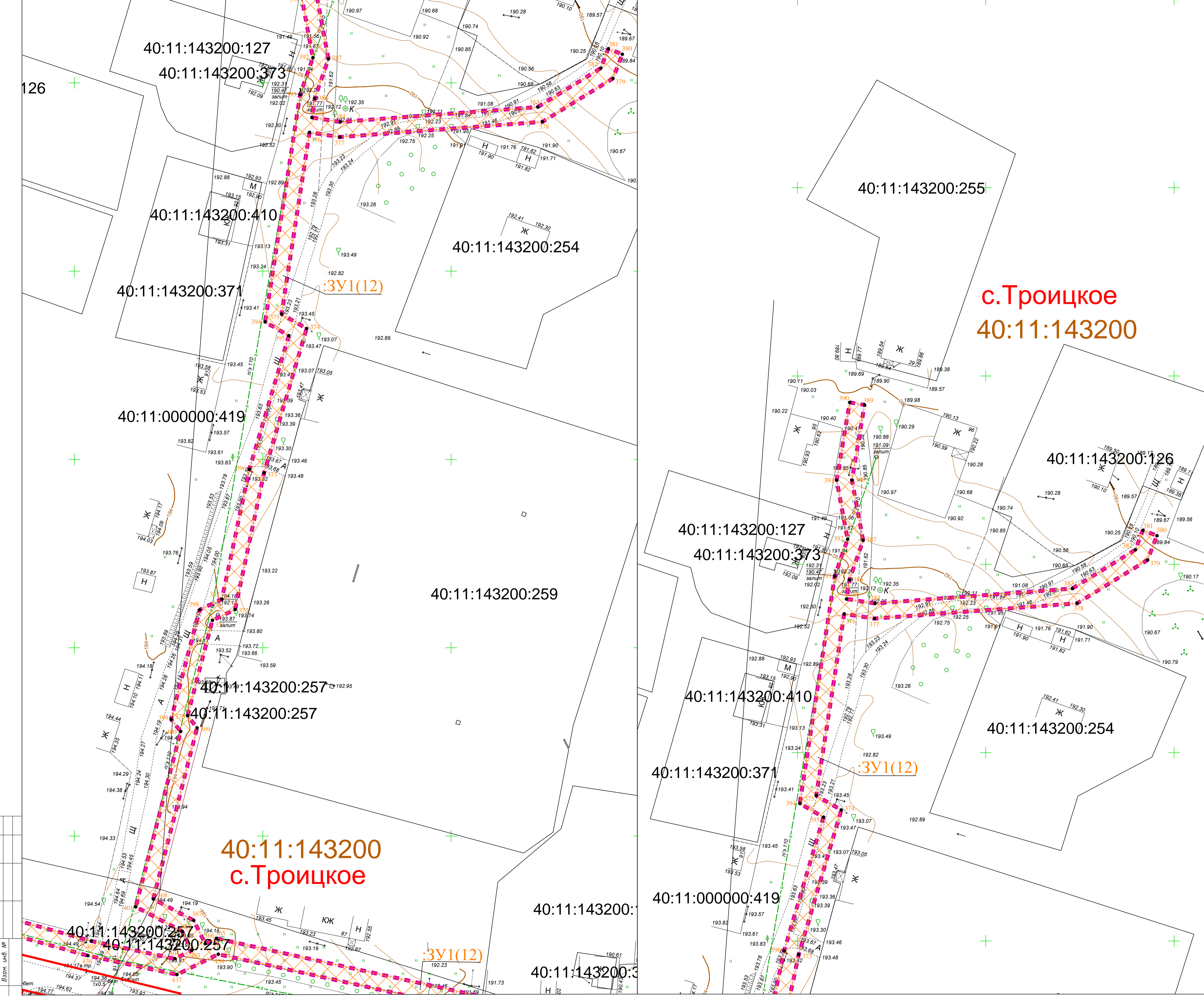
- Условные обозначения**
- границы зоны планируемого размещения линейного объекта (граница планируемого элемента планировочной структуры)
  - красные линии, утвержденные в составе проекта планировки территории
  - границы населенных пунктов
  - земельные участки, границы которых установлены в соответствии с требованиями государственного кадастра недвижимости, их кадастровые номера
  - границы кадастровых кварталов, их номера
  - обозначение и границы образуемых земельных участков, предназначенных для размещения линейного объекта, характерные точки и их номера
  - обозначение границ частей земельных участков, на которых линейный объект может быть размещен на условиях сервитута, характерные точки и их номера
  - столбы ЛЭП (ВЛ) 0,4 кВ
  - ЛЭП (ВЛ) 10 кВ, столбы
  - ЛЭП (ВЛ) 35 кВ, столбы
  - водопровод
  - линии связи

**Примечания:**

- 1 - Чертеж подготовлен по материалам инженерно-геодезических изысканий, выполненных ООО «Архитектурно-геодезическая служба г.Калуги» в 2022 году
- 2 - Система координат - МСК-40 зона 1 Калужская область
- 3 - Система высот - Балтийская, 1977 год
- 4 - Объект расположен в границах с.Троицкое и д.Позуляй муниципального образования сельское поселение "Село Жерелево" Куйбышевского района Калужской области
- 5 - Границы земельных участков, образование которых предусмотрено схемой расположения земельного участка или земельных участков на кадастровом плане территории, срок действия которой не истек отсутствуют
- 6 - Границы населенных пунктов с.Троицкое и д.Позуляй нанесены в соответствии с картой "Карта границ населенных пунктов" генерального плана МО СП "Село Жерелево" МР "Куйбышевский район Калужской области, утвержденным решением Сельской думы от 01.11.2013г. № 13 (в ред. от 17.06.2021г. № 38)

|               |                |             |                |  |                             |               |
|---------------|----------------|-------------|----------------|--|-----------------------------|---------------|
|               |                |             |                | 116/1-2022-ДПТ-ПМТ1-1  |                             |               |
|               |                |             |                | Документация по планировке территории для размещения линейного объекта: «Уличные газопроводы с. Троицкое Куйбышевского района» |                             |               |
| Изм.          | Кол. уч.       | Лист № док. | Подп.          | Дата   | Проект межевания территории | Стадия        |
|               |                |             |                |  | Основная часть              | Лист          |
|               |                |             |                |  |                             | Листов        |
|               |                |             |                |  |                             | П 11 17       |
| Разработал    | Инженер        | Марьял Л.Н. | Сварьская О.В. | 02.23  | Чертеж межевания территории | Масштаб 1:500 |
| Гл. инженер   | Сварьская О.В. | 02.23       | Сварьская О.В. | 02.23  |                             |               |
| Ген. директор | Сварьская О.В. | 02.23       |                |  |                             |               |



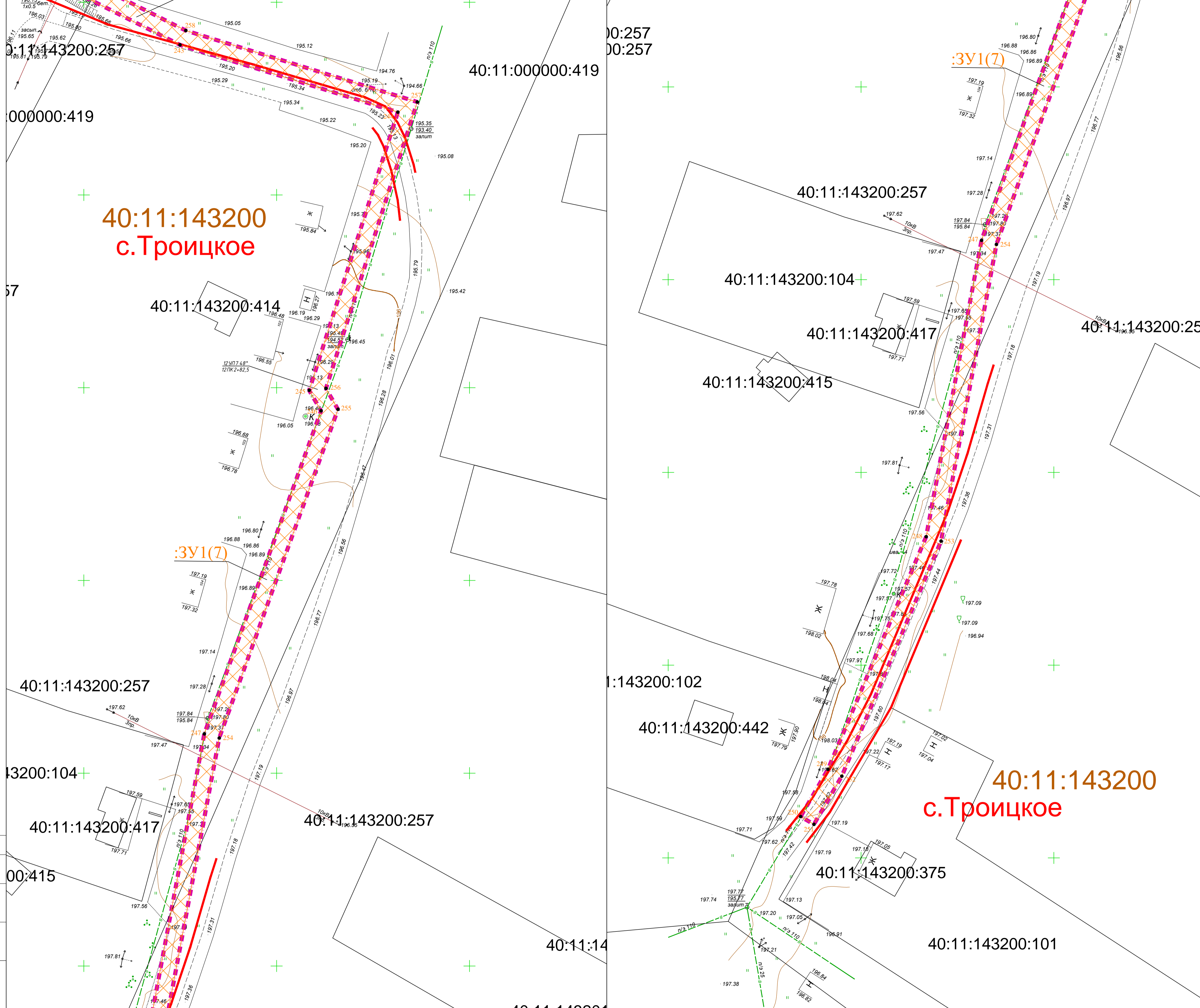


- Условные обозначения**
- границы зоны планируемого размещения линейного объекта (граница планируемого элемента планировочной структуры)
  - красные линии, утвержденные в составе проекта планировки территории
  - границы населенных пунктов
  - земельные участки, границы которых установлены в соответствии с требованиями государственного кадастра недвижимости, их кадастровые номера
  - границы кадастровых кварталов, их номера
  - обозначение и границы образуемых земельных участков, предназначенных для размещения линейного объекта, характерные точки и их номера
  - обозначение границ частей земельных участков, на которых линейный объект может быть размещен на условиях сервитута, характерные точки и их номера
  - столбы ЛЭП (ВЛ 0.4 кВ)
  - ЛЭП (ВЛ 10 кВ), столбы
  - ЛЭП (ВЛ 35 кВ), столбы
  - водопровод
  - линии связи

**Примечания:**

- 1 - Чертеж подготовлен по материалам инженерно-геодезических изысканий, выполненных ООО «Архитектурно-геодезическая служба Калуги» в 2022 году
- 2 - Система координат - МСК-40 зона 1 Калужская область
- 3 - Система Высот - Балтийская, 1977 год
- 4 - Объект расположен в границах с.Троицкое и д.Позуляй муниципального образования сельское поселение "Село Жерелево" Куйбышевского района Калужской области
- 5 - Границы земельных участков, образование которых предусмотрено схемой расположения земельного участка или земельных участков на кадастровом плане территории, срок действия которой не истек отсутствуют
- 6 - Границы населенных пунктов с.Троицкое и д.Позуляй нанесены в соответствии с картой "Карта границ населенных пунктов" генерального плана МО СП "Село Жерелево" МР "Куйбышевский район Калужской области, утвержденным решением Сельской думы от 01.11.2013г. № 13 (в ред. от 17.06.2021г. № 38)

|               |              |             |       |  |  |        |      |        |
|---------------|--------------|-------------|-------|--|--|--------|------|--------|
|               |              |             |       | 116/1-2022-ДПТ-ПМТ1-1  |  |        |      |        |
|               |              |             |       | Документация по планировке территории для размещения линейного объекта: «Уличные газопроводы с. Троицкое Куйбышевского района» |  |        |      |        |
| Изм.          | Кол. уч.     | Лист № док. | Подп. | Дата   | Проект межевания территории                  | Стадия | Лист | Листов |
|               |              |             |       |  | Основная часть                               | П      | 12   | 17     |
| Разработал    | Маршель ЛН   | 02.23       |       |  | Чертеж межевания территории<br>Масштаб 1:500 |        |      |        |
| Гл. инженер   | Сварьская ОВ | 02.23       |       |  |  |        |      |        |
| Ген. директор | Сварьская ОВ | 02.23       |       |  |  |        |      |        |

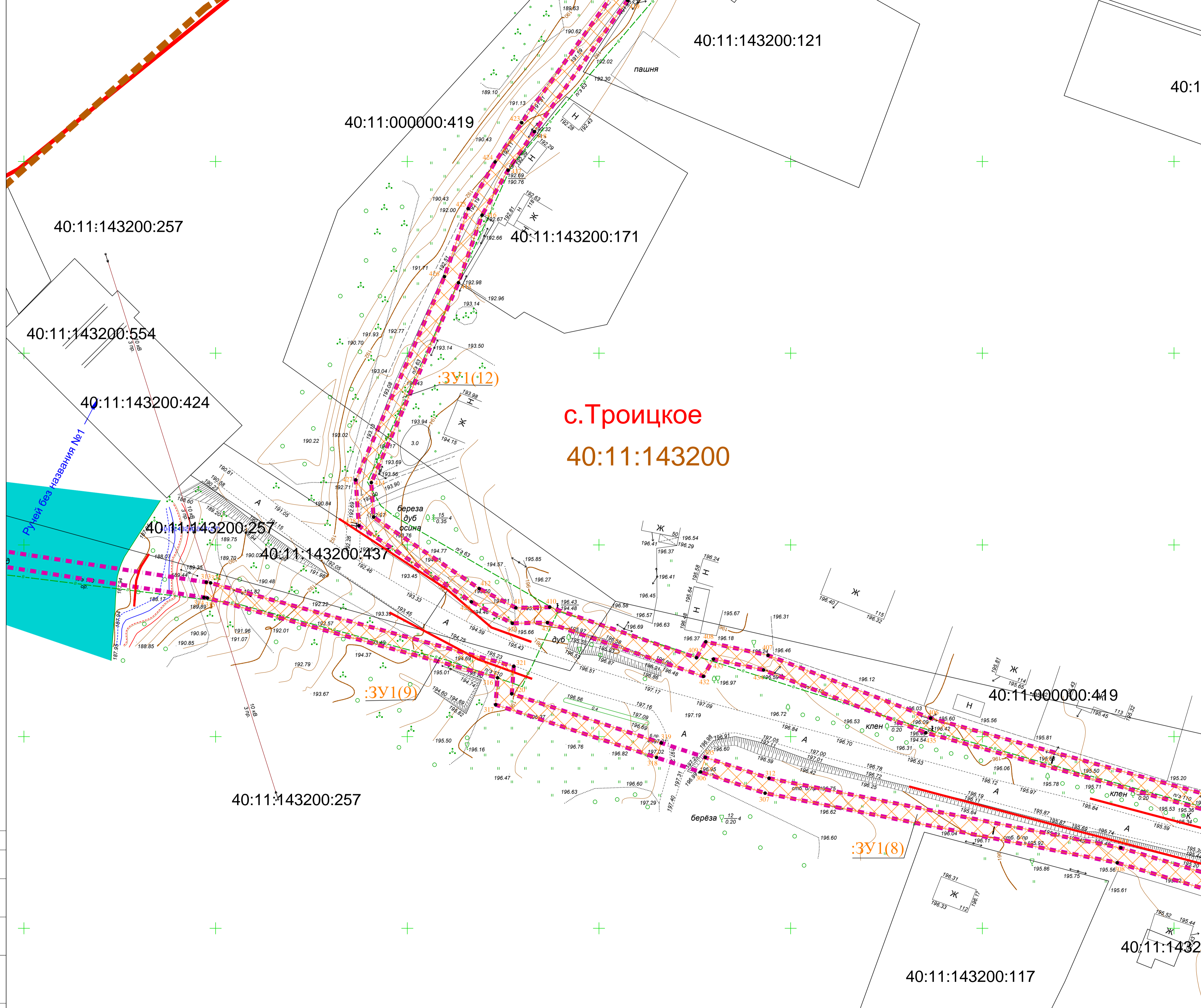


- Условные обозначения**
- границы зоны планируемого размещения линейного объекта (граница планируемого элемента планировочной структуры)
  - красные линии, утвержденные в составе проекта планировки территории
  - границы населенных пунктов
  - 40:25:000000:283 - земельные участки, границы которых установлены в соответствии с требованиями государственного кадастра недвижимости, их кадастровые номера
  - 40:25:000077 - границы кадастровых кварталов, их номера
  - 3У1(7) - обозначение и границы образуемых земельных участков, предназначенных для размещения линейного объекта, характерные точки и их номера
  - 562/43У - обозначение границ частей земельных участков, на которых линейный объект может быть размещен на условиях сервитута, публичного сервитута, характерные точки и их номера
  - ↔ - столбы ЛЭП (ВЛ 0,4 кВ)
  - - ЛЭП (ВЛ 10 кВ), столбы
  - - ЛЭП (ВЛ 35 кВ), столбы
  - - водопровод
  - - линии связи

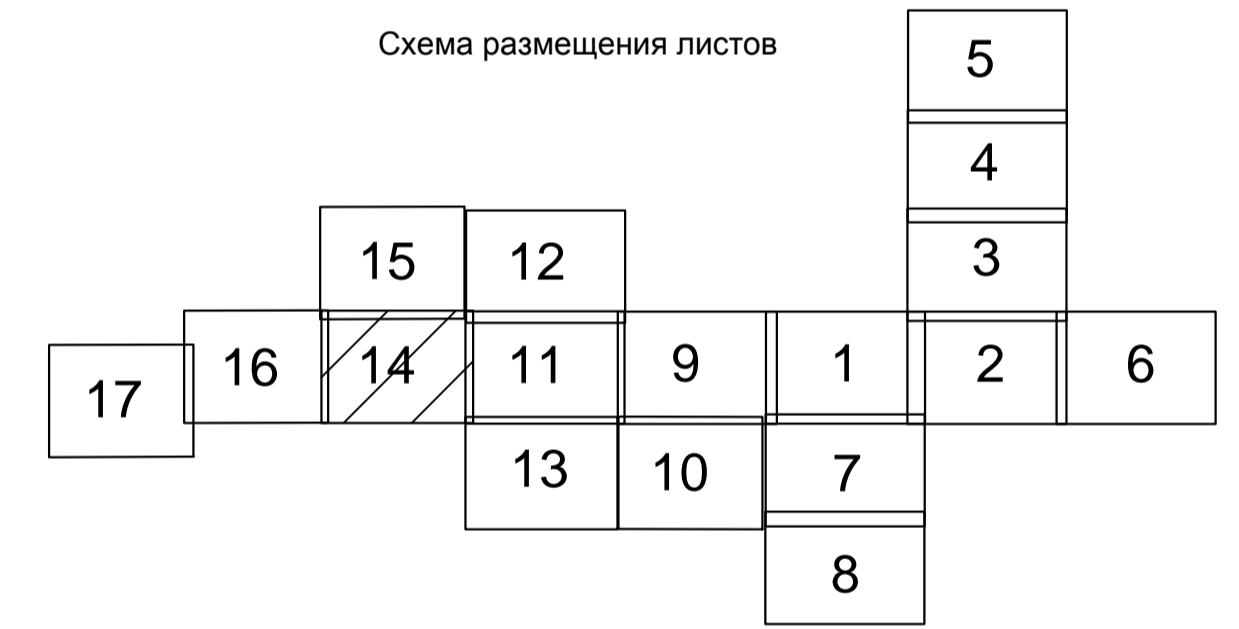
**Примечания:**

- 1 - Чертеж подготовлен по материалам инженерно-геодезических изысканий, выполненных ООО «Архитектурно-геодезическая служба «Калуги» в 2022 году
- 2 - Система координат - МСК-40 зона 1 Калужская область
- 3 - Система высот - Балтийская, 1977 год
- 4 - Объект расположен в границах с.Троицкое и д.Позуляй муниципального образования сельское поселение "Село Жерелево" Куйбышевского района Калужской области
- 5 - Границы земельных участков, образование которых предусмотрено схемой расположения земельного участка или земельных участков на кадастровом плане территории, срок действия которой не истек отсутствуют
- 6 - Границы населенных пунктов с.Троицкое и д.Позуляй нанесены в соответствии с картой "Карта границ населенных пунктов" генерального плана МО СП "Село Жерелево" МР "Куйбышевский район Калужской области, утвержденным решением Сельской думы от 01.11.2013г. № 13 (в ред. от 17.06.2021г. № 38)

|               |                  |             |       |  |  |        |      |        |
|---------------|------------------|-------------|-------|--|--|--------|------|--------|
|               |                  |             |       | 116/1-2022-ДПТ-ПМТ1-1  |  |        |      |        |
|               |                  |             |       | Документация по планировке территории для размещения линейного объекта: «Уличные газопроводы с. Троицкое Куйбышевского района» |  |        |      |        |
| Изм.          | Кол. чч.         | Лист № док. | Подп. | Дата   | Проект межевания территории                  | Стадия | Лист | Листов |
|               |                  |             |       |  | Основная часть                               | П      | 13   | 17     |
| Разработал    | Маршель Л.Н.     | 02.23       |       |  | Чертеж межевания территории<br>Масштаб 1:500 |        |      |        |
| Гл. инженер   | Сварчевская О.В. | 02.23       |       |  |  |        |      |        |
| Ген. директор | Сварчевская О.В. | 02.23       |       |  |  |        |      |        |



**с.Троицкое**  
**40:11:143200**

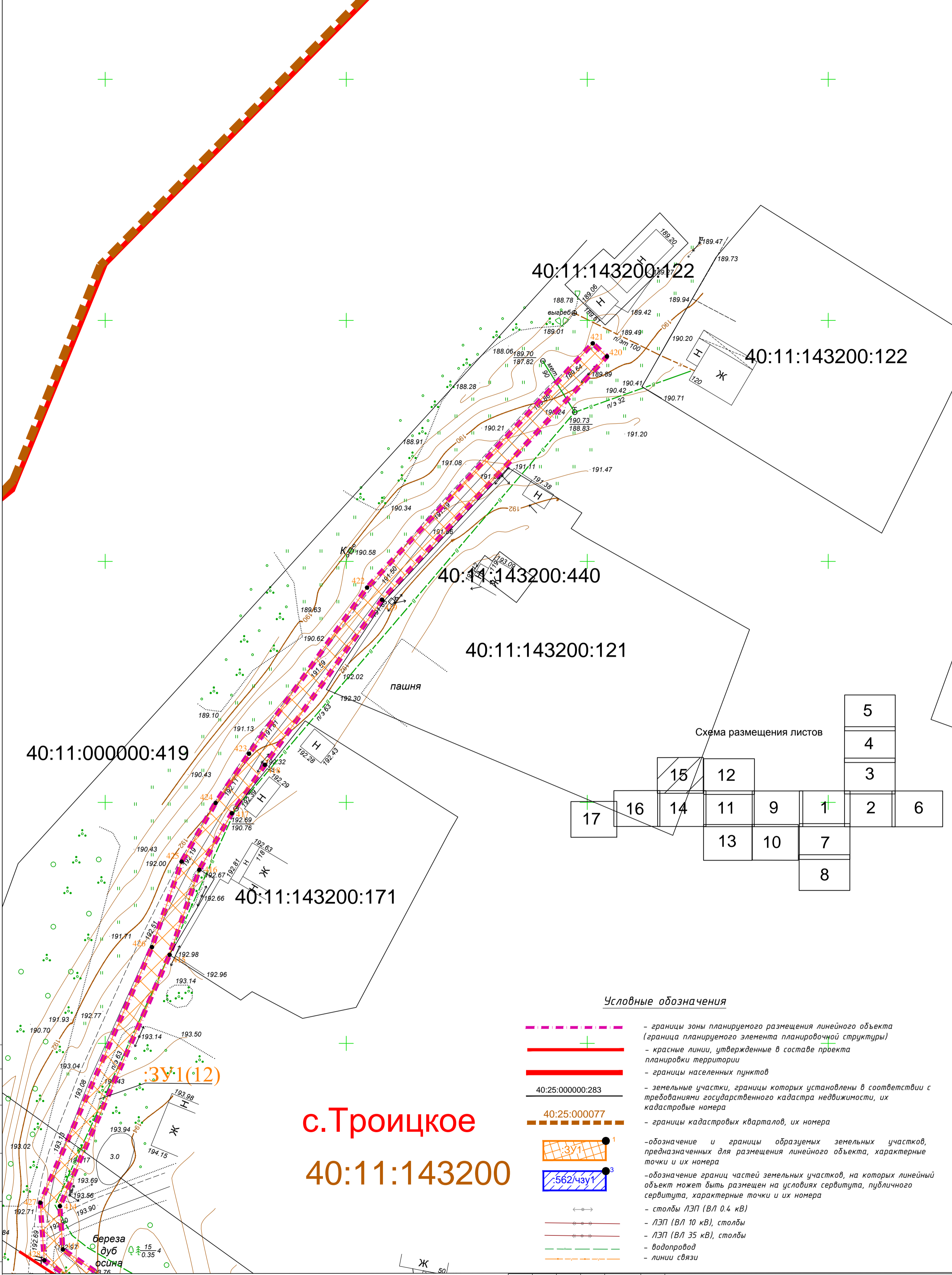


- Условные обозначения**
- границы зоны планируемого размещения линейного объекта (граница планируемого элемента планировочной структуры)
  - красные линии, утвержденные в составе проекта планировки территории
  - границы населенных пунктов
  - земельные участки, границы которых установлены в соответствии с требованиями государственного кадастра недвижимости, их кадастровые номера
  - границы кадастровых кварталов, их номера
  - обозначение и границы образуемых земельных участков, предназначенных для размещения линейного объекта, характерные точки и их номера
  - обозначение границ частей земельных участков, на которых линейный объект может быть размещен на условиях сервитута, пудличного сервитута, характерные точки и их номера
  - столбы ЛЭП (ВЛ 0,4 кВ)
  - ЛЭП (ВЛ 10 кВ), столбы
  - ЛЭП (ВЛ 35 кВ), столбы
  - водопровод
  - линии связи

**Примечания:**

- 1 - Чертеж подготовлен по материалам инженерно-геодезических изысканий, выполненных ООО «Архитектурно-геодезическая служба г.Калуги» в 2022 году
- 2 - Система координат - МСК-40 зона 1 Калужская область
- 3 - Система высот - Балтийская, 1977 год
- 4 - Объект расположен в границах с.Троицкое и д.Позуляй муниципального образования сельское поселение "Село Жерелево" Куйбышевского района Калужской области
- 5 - Границы земельных участков, образование которых предусмотрено схемой расположения земельного участка или земельных участков на кадастровом плане территории, срок действия которой не истек отсутствуют
- 6 - Границы населенных пунктов с.Троицкое и д.Позуляй нанесены в соответствии с картой "Карта границ населенных пунктов" генерального плана МО СП "Село Жерелево" МК "Куйбышевский район Калужской области, утвержденным решением Сельской думы от 01.11.2013г. № 13 (в ред. от 17.06.2021г. № 38)

|               |                |             |       |  |  |        |      |        |
|---------------|----------------|-------------|-------|--|--|--------|------|--------|
|               |                |             |       | 116/1-2022-ДПТ-ПМТ1-1  |  |        |      |        |
|               |                |             |       | Документация по планировке территории для размещения линейного объекта: «Уличные газопроводы с. Троицкое Куйбышевского района» |  |        |      |        |
| Изм.          | Кол. уч.       | Лист № док. | Подп. | Дата   | Проект межевания территории                  | Стадия | Лист | Листов |
|               |                |             |       |  | Основная часть                               | П      | 14   | 17     |
| Разработал    | Маркель ЛН     | 02.23       |       |  | Чертеж межевания территории<br>Масштаб 1:500 |        |      |        |
| Гл. инженер   | Сварчевская ОВ | 02.23       |       |  |  |        |      |        |
| Ген. директор | Сварчевская ОВ | 02.23       |       |  |  |        |      |        |



# с.Троицкое

## 40:11:143200

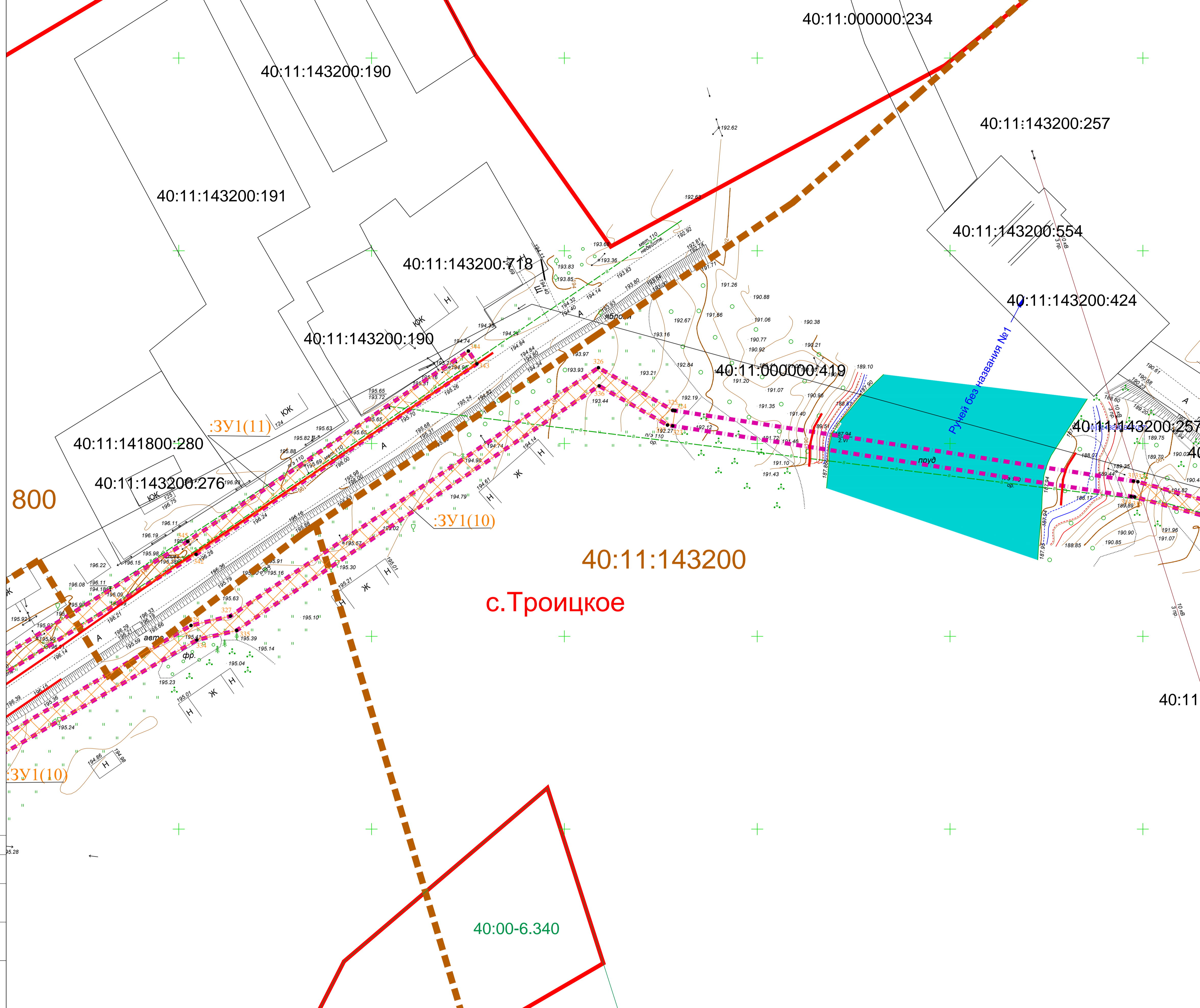
### Условные обозначения

- границы зоны планируемого размещения линейного объекта (граница планируемого элемента планировочной структуры)
- красные линии, утвержденные в составе проекта планировки территории
- границы населенных пунктов
- земельные участки, границы которых установлены в соответствии с требованиями государственного кадастра недвижимости, их кадастровые номера
- границы кадастровых кварталов, их номера
- обозначение и границы образуемых земельных участков, предназначенных для размещения линейного объекта, характерные точки и их номера
- обозначение границ частей земельных участков, на которых линейный объект может быть размещен на условиях сервитута, характерные точки и их номера
- столбы ЛЭП (ВЛ 0.4 кВ)
- ЛЭП (ВЛ 10 кВ), столбы
- ЛЭП (ВЛ 35 кВ), столбы
- водопровод
- линии связи

**Примечания:**

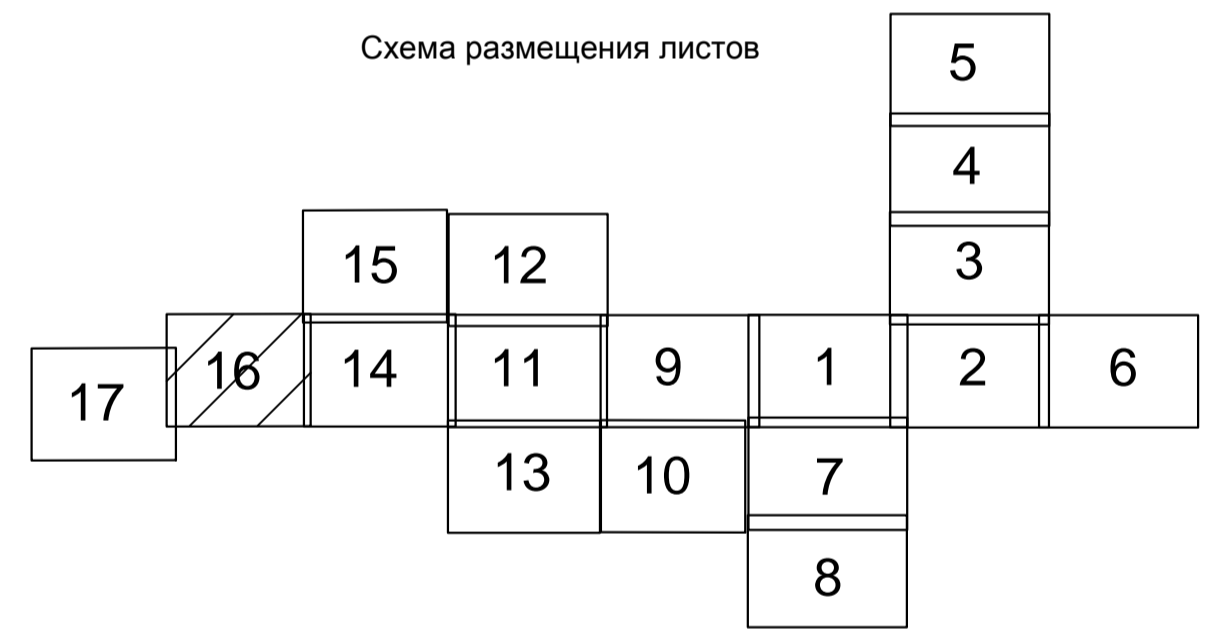
- 1 - Чертеж подготовлен по материалам инженерно-геодезических изысканий, выполненных ООО «Архитектурно-геодезическая служба г.Калуги» в 2022 году
- 2 - Система координат - МСК-40 зона 1 Калужская область
- 3 - Система высот - Балтийская, 1977 год
- 4 - Объект расположен в границах с.Троицкое и д.Погуляй муниципального образования сельское поселение "Село Жерелево" Куйбышевского района Калужской области
- 5 - Границы земельных участков, образование которых предусмотрено схемой расположения земельного участка или земельных участков на кадастровом плане территории, срок действия которой не истек отсутствуют
- 6 - Границы населенных пунктов с.Троицкое и д.Погуляй нанесены в соответствии с картой "Карта границ населенных пунктов генерального плана МО СП "Село Жерелево" МР "Куйбышевский район Калужской области, утвержденным решением Сельской администрации от 01.11.2013г. № 13 (в ред. от 17.06.2021г. № 38)

|               |              |                  |                  |         |         |  |    |    |
|---------------|--------------|------------------|------------------|---------|---------|--|----|----|
|               |              |                  |                  |         |         | <b>116/1-2022-ДПТ-ПМТ1-1</b>   |    |    |
|               |              |                  |                  |         |         | Документация по планировке территории для размещения линейного объекта: «Уличные газопроводы с. Троицкое Куйбышевского района» |    |    |
| Изм.          | Кол. уч.     | Лист             | № док.           | Подп.   | Дата    |  |    |    |
|               |              |                  |                  |         |         | Проект межевания территории<br>Основная часть  |    |    |
|               |              |                  |                  |         |         | П  | 15 | 17 |
| Ген. директор | Архитектор   | Инженер          | Инженер          | Инженер | Инженер | Чертеж межевания территории<br>Масштаб 1:500   |    |    |
|               | Маршель Л.Н. | Сварчевская О.Ю. | Сварчевская О.Ю. |         | 02.23   | <br>АТЛАС-КАЛУГА   |    |    |



с.Троицкое

Схема размещения листов

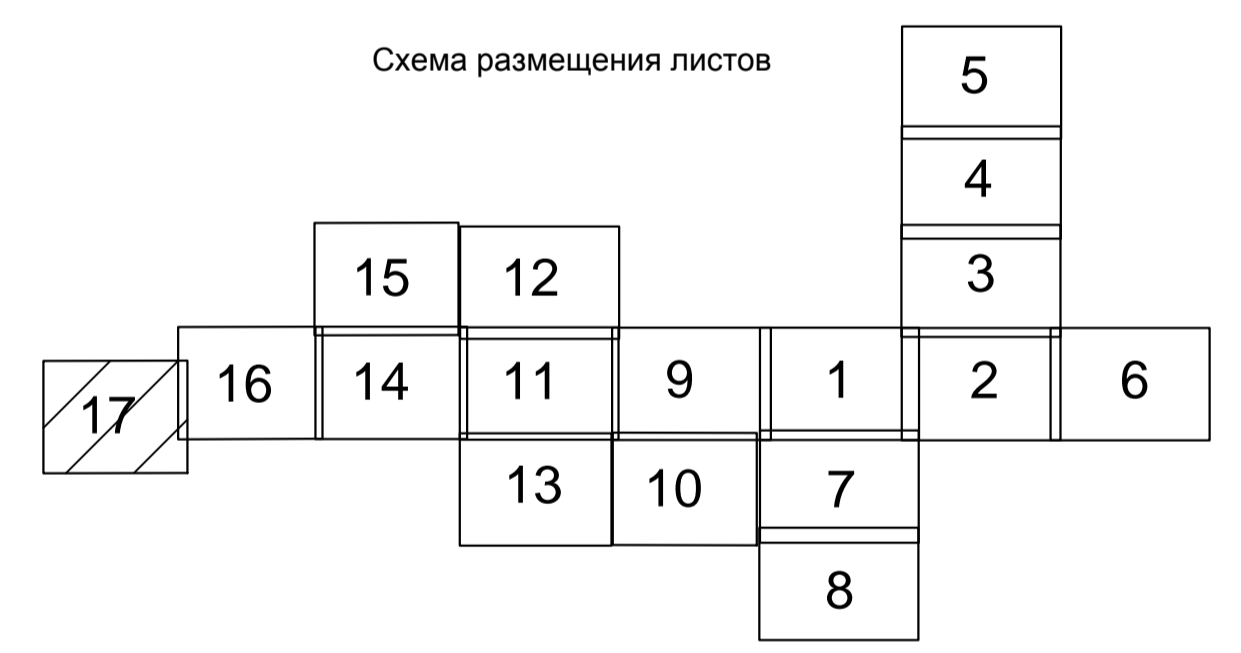
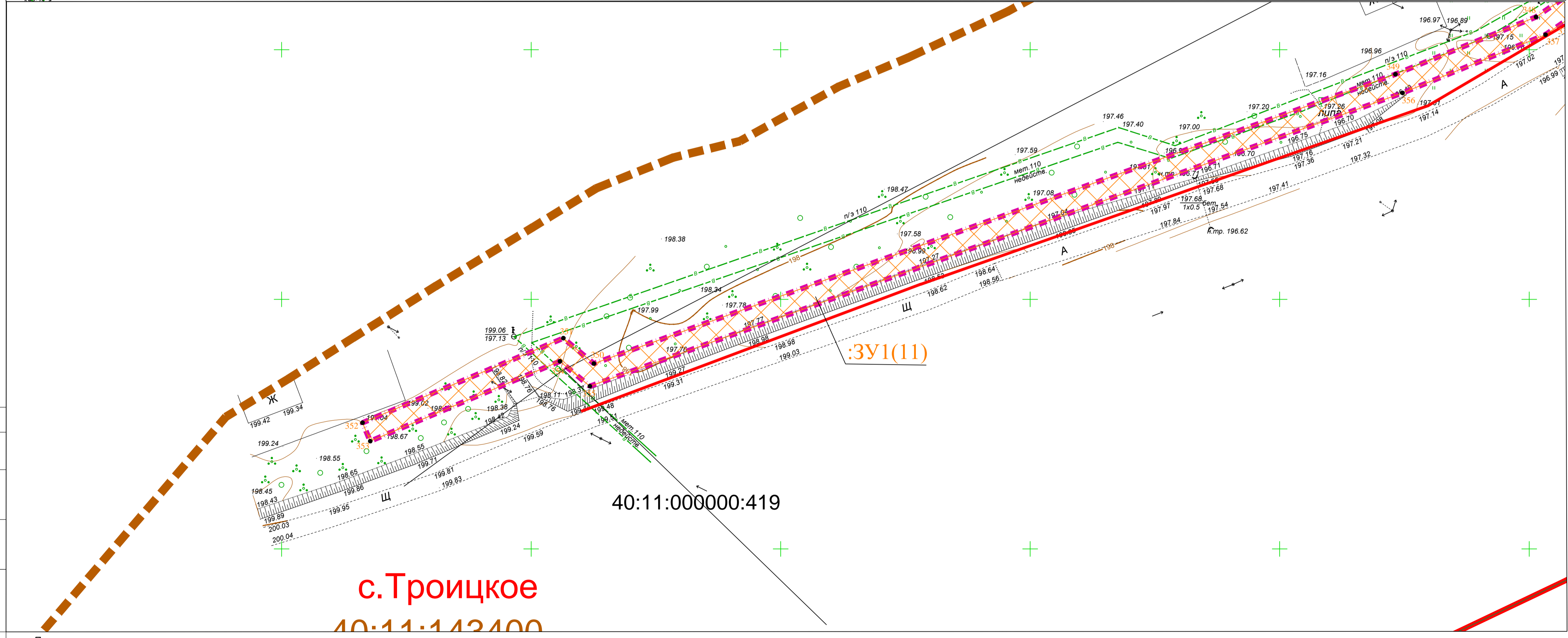
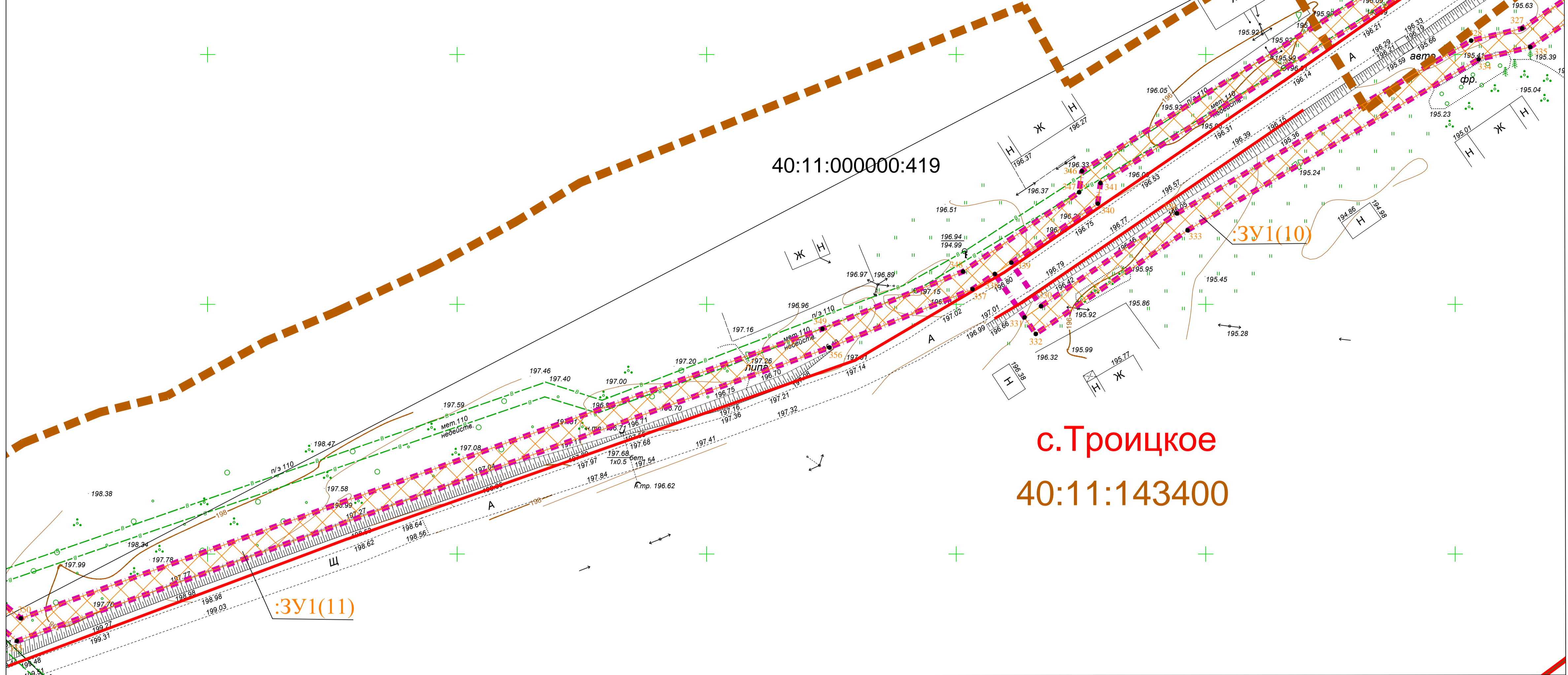


Условные обозначения

- границы зоны планируемого размещения линейного объекта (граница планируемого элемента планировочной структуры)
- красные линии, утвержденные в составе проекта планировки территории
- границы населенных пунктов
- земельные участки, границы которых установлены в соответствии с требованиями государственного кадастра недвижимости, их кадастровые номера
- границы кадастровых кварталов, их номера
- обозначение и границы образуемых земельных участков, предназначенных для размещения линейного объекта, характерные точки и их номера
- обозначение границ частей земельных участков, на которых линейный объект может быть размещен на условиях сервитута, характерные точки и их номера
- столбы ЛЭП (ВЛ 0.4 кВ)
- ЛЭП (ВЛ 10 кВ), столбы
- ЛЭП (ВЛ 35 кВ), столбы
- водопровод
- линии связи

**Примечания:**  
 1 - Чертеж подготовлен по материалам инженерно-геодезических изысканий, выполненных ООО «Архитектурно-геодезическая служба г.Калуги» в 2022 году  
 2 - Система координат - МСК-40 зона 1 Калужская область  
 3 - Система высот - Балтийская, 1977 год  
 4 - Объект расположен в границах с.Троицкое и д.Позуляй муниципального образования сельское поселение "Село Жерелево" Куйбышевского района Калужской области  
 5 - Границы земельных участков, образование которых предусмотрено схемой расположения земельного участка или земельных участков на кадастровом плане территории, срок действия которой не истек отсутствуют  
 6 - Границы населенных пунктов с.Троицкое и д.Позуляй нанесены в соответствии с картой "Карта границ населенных пунктов" генерального плана МО СП "Село Жерелево" МР "Куйбышевский район Калужской области, утвержденным решением Сельской думы от 01.11.2013г. № 13 (в ред. от 17.06.2021г. № 38)

|               |                |             |       |  |                             |         |
|---------------|----------------|-------------|-------|--|-----------------------------|---------|
|               |                |             |       | 116/1-2022-ДПТ-ПМТ1-1  |                             |         |
|               |                |             |       | Документация по планировке территории для размещения линейного объекта: «Уличные газопроводы с. Троицкое Куйбышевского района» |                             |         |
| Изм.          | Кол. уч.       | Лист № док. | Подп. | Дата   | Проект межевания территории | Стадия  |
|               |                |             |       |  | Основная часть              | Лист    |
|               |                |             |       |  |                             | Листов  |
|               |                |             |       |  |                             | П 16 17 |
| Разработал    | Маркель ЛН     | 02.23       |       |  | Чертеж межевания территории |         |
| Гл. инженер   | Сварчевская ОВ | 02.23       |       |  | Масштаб 1:500               |         |
| Ген. директор | Сварчевская ОВ | 02.23       |       |  |                             |         |



- Условные обозначения**
- границы зоны планируемого размещения линейного объекта (граница планируемого элемента планировочной структуры)
  - красные линии, утвержденные в составе проекта планировки территории
  - границы населенных пунктов
  - земельные участки, границы которых установлены в соответствии с требованиями государственного кадастра недвижимости, их кадастровые номера
  - границы кадастровых кварталов, их номера
  - обозначение и границы образуемых земельных участков, предназначенных для размещения линейного объекта, характерные точки и их номера
  - обозначение границ частей земельных участков, на которых линейный объект может быть размещен на условиях сервитута, публичного сервитута, характерные точки и их номера
  - столбы ЛЭП (ВЛ 0,4 кВ)
  - ЛЭП (ВЛ 10 кВ), столбы
  - ЛЭП (ВЛ 35 кВ), столбы
  - водопровод
  - линии связи

**Примечания:**

- 1 - Чертеж подготовлен по материалам инженерно-геодезических изысканий, выполненных ООО «Архитектурно-геодезическая служба «Калуга» в 2022 году
- 2 - Система координат - МСК-40 зона 1 Калужская область
- 3 - Система высот - Балтийская, 1977 год
- 4 - Объект расположен в границах с.Троицкое и д.Позуляй муниципального образования сельское поселение "Село Жерелево" Куйбышевского района Калужской области
- 5 - Границы земельных участков, образование которых предусмотрено схемой расположения земельного участка или земельных участков на кадастровом плане территории, срок действия которой не истек отсутствуют
- 6 - Границы населенных пунктов с.Троицкое и д.Позуляй нанесены в соответствии с картой "Карта границ населенных пунктов" генерального плана МО СП "Село Жерелево" МР "Куйбышевский район Калужской области, утвержденным решением Сельской думы от 01.11.2013г. № 13 (в ред. от 17.06.2021г. № 38)

|               |                |             |       |  |  |        |      |        |
|---------------|----------------|-------------|-------|--|--|--------|------|--------|
|               |                |             |       | 116/1-2022-ДПТ-ПМТ1-1  |  |        |      |        |
|               |                |             |       | Документация по планировке территории для размещения линейного объекта: «Уличные газопроводы с. Троицкое Куйбышевского района» |  |        |      |        |
| Изм.          | Кол. уч.       | Лист № док. | Подп. | Дата   | Проект межевания территории                  | Стадия | Лист | Листов |
|               |                |             |       |  | Основная часть                               | П      | 17   | 17     |
| Разработал    | Маркель Л.Н.   | 02.23       |       |  | Чертеж межевания территории<br>Масштаб 1:500 |        |      |        |
| Гл. инженер   | Сварьская О.В. | 02.23       |       |  |  |        |      |        |
| Ген. директор | Сварьская О.В. | 02.23       |       |  |  |        |      |        |

**Раздел 2 «Проект межевания территории. Текстовая часть»**

|              |              |              |
|--------------|--------------|--------------|
| Инв. № подл. | Подп. и дата | Взам. инв. № |
|              |              |              |

## 1. Перечень образуемых земельных участков

Документацией по планировке территории предусмотрено размещение линейного объекта, а именно газопровода давлением до 1,2 Мпа.

Для размещения газопровода в границах кадастровых кварталов 40:11:143100, 40:11:143200, 40:11:143900, 40:11:143400, 40:11:141800 проектом межевания территории предусматривается образование шести земельных участков из земель, государственная собственность на которые не разграничена.

Перечень образуемых земельных участков, сведения об отнесении (не отнесении) образуемых земельных участков к территории общего пользования, сведения об отнесении образуемого земельного участка к определенной категории земель (в том числе, в случае, если земельный участок в связи с размещением линейного объекта подлежит отнесению к определенной категории земель в силу закона, без необходимости принятия решения о переводе земельного участка из состава земель этой категории в другую) или сведения о необходимости перевода земельного участка из состава земель одной категории в другую, а также вид разрешенного использования образуемых земельных участков, предназначенных для размещения линейных объектов, приведены в таблице 1.1.

Согласовано

Взам. инв. №

Подп. и дата

Инв. № подл.

| Изм.         | Кол.уч | Лист             | № док. | Подпись                 | Дата  |
|--------------|--------|------------------|--------|-------------------------|-------|
|              |        |                  |        |                         |       |
| Разработал   |        | Мархель Л.Н.     |        | <i>Мархель Л.Н.</i>     | 02.23 |
| Гл. инженер  |        | Сварчевская О.Ю. |        | <i>Сварчевская О.Ю.</i> | 02.23 |
| Ген.директор |        | Сварчевская О.Ю. |        | <i>Сварчевская О.Ю.</i> | 02.23 |

116/1-2022-ДПТ-ПМТ1-ПЗ

Пояснительная записка

| Стадия | Лист | Листов |
|--------|------|--------|
| П      | 1    | 28     |





| Условный номер образуемого земельного участка | Номер кадастрового квартала, из которого образуется земельный участок             | Правообладатель (вид права)                                     | Адрес/ описание местоположения образуемого земельного участка            | Площадь образуемого земельного участка, кв. м. | Вид разрешенного использования образуемого земельного участка, предназначенного для размещения линейного объекта                        | Сведения об отнесении образуемых земельных участков к определенной категории земель без необходимости принятия решения о переводе земельного участка из состава земель этой категории в другую | Сведения об отнесении образуемых земельных участков к определенной категории земель, для которых необходимо принятие решения о переводе земельного участка из состава земель этой категории в другую | Сведения об отнесении (не отнесении) образуемых земельных участков к территории общего пользования | Возможный способ образования земельного участка  |
|---|---|---|--|--|---|--|--|--|--|
| :ЗУ1  | 40:11:000000<br>(40:11:143100,<br>40:11:143200,<br>40:11:143400,<br>40:11:141800) | Земли, государственная собственность на которые не разграничена | Калужская область, Куйбышевский район, МО СП «Село Жерелево», с.Троицкое | 23773  | Код 3.1<br>«Коммунальное обслуживание»<br><br>Для размещения линейного объекта<br>«Уличные газопроводы с.Троицкое Куйбышевского района» | Земли населённых пунктов   | -  | Образуемый земельный участок не относится к территории общего пользования                          | Образование земельного участка из земель, государственная собственность на которые не разграничена |
| :ЗУ2  | 40:11:143200  | Земли, государственная собственность на которые не разграничена | Калужская область, Куйбышевский район, МО СП «Село Жерелево», с.Троицкое | 162  | Код 3.1<br>«Коммунальное обслуживание»<br><br>Для размещения линейного объекта<br>«Уличные газопроводы с.Троицкое Куйбышевского района» | Земли населённых пунктов   | -  | Образуемый земельный участок не относится к территории общего пользования                          | Образование земельного участка из земель, государственная собственность на которые не разграничена |
| :ЗУ3  | 40:11:000000<br>(40:11:143900,<br>40:11:143200)                                   | Земли, государственная собственность на которые не разграничена | Калужская область, Куйбышевский район, МО СП «Село Жерелево», д.Погуляй  | 814  | Код 3.1<br>«Коммунальное обслуживание»<br><br>Для размещения линейного объекта<br>«Уличные газопроводы с.Троицкое Куйбышевского района» | Земли населённых пунктов   | -  | Образуемый земельный участок не относится к территории общего пользования                          | Образование земельного участка из земель, государственная собственность на которые не разграничена |
| :ЗУ4  | 40:11:143900  | Земли, государственная собственность на которые не разграничена | Калужская область, Куйбышевский район, МО СП «Село Жерелево», д.Погуляй  | 145  | Код 3.1<br>«Коммунальное обслуживание»<br><br>Для размещения линейного объекта<br>«Уличные газопроводы с.Троицкое Куйбышевского района» | Земли населённых пунктов   | -  | Образуемый земельный участок не относится к территории общего пользования                          | Образование земельного участка из земель, государственная собственность на которые не разграничена |
| :ЗУ5  | 40:11:143900  | Земли, государственная собственность на которые не разграничена | Калужская область, Куйбышевский район, МО СП «Село Жерелево», д.Погуляй  | 52   | Код 3.1<br>«Коммунальное обслуживание»<br><br>Для размещения линейного объекта<br>«Уличные газопроводы с.Троицкое Куйбышевского района» | Земли населённых пунктов   | -  | Образуемый земельный участок не относится к территории общего пользования                          | Образование земельного участка из земель, государственная собственность на которые не разграничена |
| :ЗУ6  | 40:11:143200  | Земли, государственная собственность на которые не разграничена | Калужская область, Куйбышевский район, МО СП «Село Жерелево», с.Троицкое | 34   | Код 3.1<br>«Коммунальное обслуживание»<br><br>Для размещения линейного объекта<br>«Уличные газопроводы с.Троицкое Куйбышевского района» | Земли населённых пунктов   | -  | Образуемый земельный участок не относится к территории общего пользования                          | Образование земельного участка из земель, государственная собственность на которые не разграничена |
| <b>Итого:</b>                                 |   |   |  | <b>24980</b>                                   |   |  |  |  |  |

|      |         |      |        |         |     |
|------|---------|------|--------|---------|-----|
|      |         |      |        |         |     |
| Изм. | Кол.уч. | Лист | № док. | Подпись | Да- |

**2. Перечень кадастровых номеров существующих земельных участков, на которых линейный объект может быть размещен на условиях сервитута, публичного сервитута, их адреса или описание местоположения**

Сведения о земельных участках, расположенных полностью или частично в границах зоны планируемого размещения линейного объекта, на которых линейный объект может быть размещен на условиях сервитута, публичного сервитута, приведены в таблице 2.1.

|      |         |      |        |         |      |                        |      |
|------|---------|------|--------|---------|------|------------------------|------|
|      |         |      |        |         |      | 116/1-2022-ДПТ-ПМТ1-ПЗ | Лист |
|      |         |      |        |         |      |                        | 3    |
| Изм. | Кол.уч. | Лист | № док. | Подпись | Дата |                        |      |

Таблица 3.1.

| Условный номер части земельного участка, на которых линейный объект может быть размещен на условиях сервитута, публично-го сервитута | Кадастровый номер существующего земельного участка | Адрес/ Местоположение земельного участка   | Правообладатель (вид права)  | Площадь существующего земельного участка, кв. м | Категория земель существующего земельного участка | Вид разрешенного использования существующего земельного участка  | Кадастровый номер объекта недвижимости, расположенного на существующем земельном участке | Адрес объекта недвижимости, расположенного на земельном участке | Площадь сервитута, публично-го сервитута кв. м. | Примечание         |
|--|--|--|--|---|---|--|--|---|---|--------------------|
| :68/чзу1   | 40:11:000000:68                                    | Калужская область, Куйбышевский район, д.Троицкое, дом 1   | Собственность – Калужская область, постоянное (бессрочное) пользование – ГКУ КО «Калугадорзаказчик»              | 13294   | Земли населённых пунктов                          | для эксплуатации и ремонта автодороги Козловка-Троицкое  | -  | -   | 758   | Публичный сервитут |
| :427/чзу1  | 40:11:000000:427                                   | Калужская область, Куйбышевский район  | Собственность – Калужская область, постоянное (бессрочное) пользование – ГКУ КО «Калугадорзаказчик»              | 21913   | Земли населённых пунктов                          | для эксплуатации и ремонта автодороги Козловка-Троицкое  | -  | -   | 413   | Публичный сервитут |
| :436/чзу1  | 40:11:143200:436                                   | Калужская область, Куйбышевский район, с.Троицкое, д. 26а  | Собственность – МР «Куйбышевский район»  | 3626  | Земли населённых пунктов                          | для размещения сельского дома культуры   | -  | -   | 373   | Публичный сервитут |
| :562/чзу1  | 40:11:143200:562                                   | Калужская область, Куйбышевский район, с.Троицкое  | Земли, государственная собственность на которые не разграничена  | 616   | Земли населённых пунктов                          | для строительства объекта: "Газопровод межпоселковый дер. Козловка - с. Троицкое Куйбышевского района Калужской области" | -  | -   | 65  | Публичный сервитут |
| :129/чзу1  | 40:11:000000:129                                   | Калужская область, Куйбышевский район, с.Троицкое, от часовни по направлению на бывший населенный пункт Соловьевка | Постоянное (бессрочное) пользование – администрация МО СП «Село Жерелево» Куйбышевского района Калужской области | 4473  | Земли населённых пунктов                          | для размещения уличной сети  | -  | -   | 185   | Публичный сервитут |

|      |         |      |        |         |      |
|------|---------|------|--------|---------|------|
| Изм. | Кол.уч. | Лист | № док. | Подпись | Дата |
|------|---------|------|--------|---------|------|

### 3. Перечень координат характерных точек образуемых земельных участков

Перечень координат характерных точек образуемых земельных участков представлен в таблице 3.1.

Таблица 3.1

| Обозначение характерных точек границы | Координаты, м |            |
|---------------------------------------|---------------|------------|
|                                       | X             | Y          |
| 1                                     | 2             | 3          |
| :ЗУ 1 (общая площадь 23773 кв.м.)     |               |            |
| :ЗУ1(1)                               |               |            |
| 1                                     | 389827.07     | 1134863.06 |
| 2                                     | 389823.59     | 1134865.03 |
| 3                                     | 389815.23     | 1134869.74 |
| 4                                     | 389791.44     | 1134885.21 |
| 5                                     | 389793.62     | 1134888.56 |
| 6                                     | 389817.30     | 1134873.16 |
| 7                                     | 389835.49     | 1134862.92 |
| 8                                     | 389837.90     | 1134859.16 |
| 9                                     | 389945.42     | 1134794.90 |
| 10                                    | 389953.30     | 1134799.17 |
| 11                                    | 389955.43     | 1134797.94 |
| 12                                    | 389966.89     | 1134815.30 |
| 13                                    | 389984.56     | 1134846.54 |
| 14                                    | 389988.04     | 1134844.58 |
| 15                                    | 389970.31     | 1134813.21 |
| 16                                    | 389956.69     | 1134792.60 |
| 17                                    | 389953.24     | 1134794.59 |
| 18                                    | 389945.33     | 1134790.30 |
| 19                                    | 389835.04     | 1134856.21 |
| 20                                    | 389832.66     | 1134859.91 |
| 1                                     | 389827.07     | 1134863.06 |
| :ЗУ1(2)                               |               |            |
| 22                                    | 389780.94     | 1134752.89 |
| 23                                    | 389792.40     | 1134809.68 |
| 24                                    | 389793.05     | 1134810.83 |
| 25                                    | 389796.53     | 1134808.86 |
| 26                                    | 389796.20     | 1134808.27 |
| 27                                    | 389784.86     | 1134752.08 |
| 22                                    | 389780.94     | 1134752.89 |
| :ЗУ1(3)                               |               |            |
| 29                                    | 389774.04     | 1134698.48 |
| 30                                    | 389773.45     | 1134695.55 |
| 31                                    | 389609.94     | 1134616.52 |
| 32                                    | 389600.78     | 1134622.70 |
| 33                                    | 389604.86     | 1134624.78 |
| 34                                    | 389610.27     | 1134621.12 |
| 35                                    | 389769.92     | 1134698.29 |
| 36                                    | 389770.12     | 1134699.26 |
| 29                                    | 389774.04     | 1134698.48 |
| :ЗУ1(4)                               |               |            |
| 37                                    | 389401.53     | 1134485.07 |
| 38                                    | 389402.53     | 1134485.29 |
| 39                                    | 389401.18     | 1134491.36 |

|    |           |            |
|----|-----------|------------|
| 40 | 389399.83 | 1134492.35 |
| 41 | 389395.88 | 1134509.26 |
| 42 | 389382.09 | 1134565.80 |
| 43 | 389368.30 | 1134622.33 |
| 44 | 389362.49 | 1134644.34 |
| 45 | 389362.52 | 1134644.66 |
| 46 | 389356.90 | 1134668.93 |
| 47 | 389331.97 | 1134766.06 |
| 48 | 389325.71 | 1134786.67 |
| 49 | 389326.34 | 1134792.19 |
| 50 | 389323.64 | 1134804.07 |
| 51 | 389340.45 | 1134812.90 |
| 52 | 389338.47 | 1134823.75 |
| 53 | 389317.99 | 1134827.48 |
| 54 | 389309.87 | 1134858.58 |
| 55 | 389301.04 | 1134886.55 |
| 56 | 389298.03 | 1134897.22 |
| 57 | 389296.57 | 1134899.28 |
| 58 | 389293.00 | 1134913.66 |
| 59 | 389295.21 | 1134914.27 |
| 60 | 389298.01 | 1134903.89 |
| 61 | 389298.52 | 1134904.08 |
| 62 | 389298.81 | 1134903.03 |
| 63 | 389301.70 | 1134898.98 |
| 64 | 389304.89 | 1134887.64 |
| 65 | 389304.95 | 1134887.43 |
| 66 | 389305.03 | 1134884.86 |
| 67 | 389312.32 | 1134859.31 |
| 68 | 389317.82 | 1134840.02 |
| 69 | 389318.78 | 1134840.13 |
| 70 | 389321.15 | 1134830.98 |
| 71 | 389341.88 | 1134827.34 |
| 72 | 389343.78 | 1134816.91 |
| 73 | 389345.90 | 1134817.30 |
| 74 | 389434.80 | 1134796.86 |
| 75 | 389452.19 | 1134759.80 |
| 76 | 389487.47 | 1134773.78 |
| 77 | 389495.36 | 1134765.89 |
| 78 | 389499.81 | 1134767.08 |
| 79 | 389505.28 | 1134758.43 |
| 80 | 389504.87 | 1134758.19 |
| 81 | 389511.54 | 1134746.93 |
| 82 | 389512.32 | 1134747.30 |
| 83 | 389526.91 | 1134724.22 |
| 84 | 389562.03 | 1134653.70 |
| 85 | 389571.82 | 1134647.09 |
| 86 | 389566.77 | 1134645.68 |
| 87 | 389558.92 | 1134650.98 |
| 88 | 389523.42 | 1134722.25 |
| 89 | 389498.00 | 1134762.46 |
| 90 | 389494.17 | 1134761.43 |
| 91 | 389491.58 | 1134764.02 |
| 92 | 389491.47 | 1134764.26 |
| 93 | 389491.37 | 1134764.22 |
| 94 | 389486.50 | 1134769.10 |

|      |         |      |        |         |      |
|------|---------|------|--------|---------|------|
|      |         |      |        |         |      |
| Изм. | Кол.уч. | Лист | № док. | Подпись | Дата |

116/1-2022-ДПТ-ПМТ1-ПЗ

Лист

6

|         |           |            |
|---------|-----------|------------|
| 95      | 389460.96 | 1134758.97 |
| 96      | 389480.35 | 1134710.04 |
| 97      | 389481.06 | 1134705.66 |
| 98      | 389522.66 | 1134600.35 |
| 99      | 389518.94 | 1134598.88 |
| 100     | 389477.19 | 1134704.59 |
| 101     | 389476.48 | 1134708.97 |
| 102     | 389457.24 | 1134757.50 |
| 103     | 389450.17 | 1134754.69 |
| 104     | 389432.01 | 1134793.40 |
| 105     | 389345.80 | 1134813.22 |
| 106     | 389344.50 | 1134812.98 |
| 107     | 389344.91 | 1134810.73 |
| 108     | 389328.22 | 1134801.96 |
| 109     | 389329.31 | 1134797.14 |
| 110     | 389325.97 | 1134796.12 |
| 111     | 389329.38 | 1134785.37 |
| 112     | 389331.82 | 1134777.57 |
| 113     | 389332.60 | 1134777.79 |
| 114     | 389335.82 | 1134767.14 |
| 115     | 389360.81 | 1134669.80 |
| 116     | 389366.56 | 1134644.94 |
| 117     | 389366.09 | 1134639.64 |
| 118     | 389369.02 | 1134627.43 |
| 119     | 389368.05 | 1134627.15 |
| 120     | 389372.58 | 1134608.97 |
| 121     | 389373.50 | 1134605.08 |
| 122     | 389373.58 | 1134604.77 |
| 123     | 389377.68 | 1134587.52 |
| 124     | 389383.86 | 1134565.34 |
| 125     | 389384.05 | 1134565.38 |
| 126     | 389384.23 | 1134564.89 |
| 127     | 389384.41 | 1134564.17 |
| 128     | 389384.16 | 1134564.12 |
| 129     | 389389.97 | 1134538.41 |
| 130     | 389390.66 | 1134538.55 |
| 131     | 389400.90 | 1134496.52 |
| 132     | 389404.76 | 1134493.69 |
| 133     | 389407.30 | 1134482.25 |
| 134     | 389402.44 | 1134481.17 |
| 37      | 389401.53 | 1134485.07 |
| :3У1(5) |           |            |
| 136     | 389431.56 | 1134351.92 |
| 137     | 389434.18 | 1134352.45 |
| 138     | 389434.71 | 1134349.75 |
| 139     | 389430.78 | 1134348.98 |
| 140     | 389428.32 | 1134361.59 |
| 141     | 389425.65 | 1134380.94 |
| 142     | 389425.10 | 1134384.90 |
| 143     | 389425.02 | 1134385.51 |
| 144     | 389425.49 | 1134386.46 |
| 136     | 389431.56 | 1134351.92 |
| :3У1(6) |           |            |
| 145     | 389407.54 | 1134378.44 |
| 146     | 389398.79 | 1134377.24 |

|      |         |      |        |         |      |
|------|---------|------|--------|---------|------|
|      |         |      |        |         |      |
| Изм. | Кол.уч. | Лист | № док. | Подпись | Дата |

116/1-2022-ДПТ-ПМТ1-ПЗ

Лист

7

|     |           |            |
|-----|-----------|------------|
| 147 | 389394.22 | 1134366.05 |
| 148 | 389392.70 | 1134365.41 |
| 149 | 389414.24 | 1134314.65 |
| 150 | 389414.20 | 1134313.13 |
| 151 | 389410.20 | 1134313.24 |
| 152 | 389410.22 | 1134313.89 |
| 153 | 389392.79 | 1134354.96 |
| 154 | 389396.32 | 1134356.41 |
| 155 | 389394.04 | 1134361.95 |
| 156 | 389390.45 | 1134360.47 |
| 157 | 389389.02 | 1134363.85 |
| 158 | 389370.25 | 1134355.88 |
| 159 | 389351.15 | 1134354.80 |
| 160 | 389332.67 | 1134363.51 |
| 161 | 389288.35 | 1134359.97 |
| 162 | 389223.80 | 1134356.23 |
| 163 | 389202.35 | 1134352.83 |
| 164 | 389198.45 | 1134355.08 |
| 165 | 389161.88 | 1134350.30 |
| 166 | 389145.49 | 1134346.50 |
| 167 | 389144.63 | 1134343.67 |
| 168 | 389125.72 | 1134340.66 |
| 169 | 389087.65 | 1134331.07 |
| 170 | 388961.99 | 1134317.87 |
| 171 | 388940.37 | 1134326.87 |
| 172 | 388901.48 | 1134301.94 |
| 173 | 388797.26 | 1134269.92 |
| 174 | 388802.92 | 1134251.49 |
| 175 | 388700.76 | 1134220.10 |
| 176 | 388699.58 | 1134223.93 |
| 177 | 388797.92 | 1134254.14 |
| 178 | 388793.43 | 1134268.74 |
| 179 | 388729.12 | 1134248.99 |
| 180 | 388614.64 | 1134222.92 |
| 181 | 388600.04 | 1134218.80 |
| 182 | 388598.95 | 1134222.65 |
| 183 | 388613.65 | 1134226.80 |
| 184 | 388728.09 | 1134252.85 |
| 185 | 388899.78 | 1134305.60 |
| 186 | 388939.97 | 1134331.36 |
| 187 | 388942.15 | 1134330.46 |
| 188 | 388943.22 | 1134333.03 |
| 189 | 388935.22 | 1134355.92 |
| 190 | 388911.83 | 1134384.19 |
| 191 | 388914.91 | 1134386.74 |
| 192 | 388938.76 | 1134357.92 |
| 193 | 388947.50 | 1134332.91 |
| 194 | 388945.84 | 1134328.92 |
| 195 | 388962.58 | 1134321.95 |
| 196 | 389092.84 | 1134335.63 |
| 197 | 389141.20 | 1134346.13 |
| 198 | 389142.32 | 1134349.88 |
| 199 | 389161.17 | 1134354.24 |
| 200 | 389199.28 | 1134359.22 |
| 201 | 389203.76 | 1134356.63 |

|      |         |      |        |         |      |
|------|---------|------|--------|---------|------|
|      |         |      |        |         |      |
| Изм. | Кол.уч. | Лист | № док. | Подпись | Дата |

116/1-2022-ДПТ-ПМТ1-ПЗ

Лист

8

|         |           |            |
|---------|-----------|------------|
| 202     | 389224.99 | 1134357.66 |
| 203     | 389237.11 | 1134359.90 |
| 204     | 389254.61 | 1134361.29 |
| 205     | 389253.46 | 1134375.74 |
| 206     | 389238.70 | 1134418.29 |
| 207     | 389242.48 | 1134419.60 |
| 208     | 389257.41 | 1134376.57 |
| 209     | 389258.60 | 1134361.61 |
| 210     | 389333.41 | 1134367.58 |
| 211     | 389351.93 | 1134358.85 |
| 212     | 389369.33 | 1134359.84 |
| 213     | 389391.14 | 1134369.09 |
| 214     | 389395.96 | 1134380.89 |
| 215     | 389398.75 | 1134381.27 |
| 216     | 389396.29 | 1134399.11 |
| 217     | 389397.30 | 1134399.31 |
| 218     | 389387.70 | 1134439.95 |
| 219     | 389387.07 | 1134439.81 |
| 220     | 389386.07 | 1134443.45 |
| 221     | 389381.14 | 1134464.69 |
| 222     | 389377.24 | 1134469.69 |
| 223     | 389362.26 | 1134537.06 |
| 224     | 389366.16 | 1134537.92 |
| 225     | 389379.03 | 1134480.06 |
| 226     | 389382.99 | 1134480.94 |
| 227     | 389383.90 | 1134477.05 |
| 228     | 389379.90 | 1134476.16 |
| 229     | 389380.95 | 1134471.44 |
| 230     | 389384.84 | 1134466.45 |
| 231     | 389389.95 | 1134444.44 |
| 232     | 389394.40 | 1134428.23 |
| 233     | 389396.42 | 1134415.04 |
| 234     | 389400.22 | 1134399.87 |
| 235     | 389402.71 | 1134381.82 |
| 236     | 389407.01 | 1134382.41 |
| 145     | 389407.54 | 1134378.44 |
| :3У1(7) |           |            |
| 237     | 389454.13 | 1133992.46 |
| 238     | 389450.26 | 1133991.44 |
| 239     | 389445.12 | 1133989.90 |
| 240     | 389439.10 | 1133978.59 |
| 241     | 389382.13 | 1133952.52 |
| 242     | 389355.37 | 1133942.24 |
| 243     | 389338.92 | 1133974.94 |
| 244     | 389321.48 | 1134031.42 |
| 245     | 389249.33 | 1134008.43 |
| 246     | 389244.00 | 1134011.51 |
| 247     | 389160.20 | 1133981.24 |
| 248     | 389083.33 | 1133966.89 |
| 249     | 389022.99 | 1133941.42 |
| 250     | 389010.72 | 1133934.34 |
| 251     | 389008.72 | 1133937.80 |
| 252     | 389021.20 | 1133945.01 |
| 253     | 389082.18 | 1133970.74 |
| 254     | 389159.14 | 1133985.11 |

|      |         |      |        |         |      |
|------|---------|------|--------|---------|------|
|      |         |      |        |         |      |
| Изм. | Кол.уч. | Лист | № док. | Подпись | Дата |



|         |           |            |
|---------|-----------|------------|
| 255     | 389244.39 | 1134015.90 |
| 256     | 389249.80 | 1134012.78 |
| 257     | 389324.11 | 1134036.46 |
| 258     | 389342.64 | 1133976.44 |
| 259     | 389357.32 | 1133947.28 |
| 260     | 389380.17 | 1133956.04 |
| 261     | 389380.54 | 1133956.19 |
| 262     | 389436.10 | 1133981.66 |
| 263     | 389442.37 | 1133993.25 |
| 264     | 389449.11 | 1133995.27 |
| 265     | 389437.21 | 1134035.04 |
| 266     | 389419.32 | 1134090.03 |
| 267     | 389416.76 | 1134108.29 |
| 268     | 389392.79 | 1134197.76 |
| 269     | 389391.90 | 1134203.35 |
| 270     | 389312.10 | 1134192.89 |
| 271     | 389310.21 | 1134196.31 |
| 272     | 389272.03 | 1134191.86 |
| 273     | 389221.37 | 1134181.63 |
| 274     | 389091.39 | 1134146.80 |
| 275     | 389086.28 | 1134144.26 |
| 276     | 389087.52 | 1134138.41 |
| 277     | 389047.64 | 1134113.23 |
| 278     | 389044.31 | 1134117.30 |
| 279     | 389017.67 | 1134099.92 |
| 280     | 388978.77 | 1134077.47 |
| 281     | 388976.77 | 1134080.93 |
| 282     | 389015.58 | 1134103.33 |
| 283     | 389045.14 | 1134122.61 |
| 284     | 389048.50 | 1134118.50 |
| 285     | 389083.03 | 1134140.30 |
| 286     | 389081.73 | 1134146.47 |
| 287     | 389089.97 | 1134150.56 |
| 288     | 389220.45 | 1134185.53 |
| 289     | 389271.40 | 1134195.81 |
| 290     | 389312.42 | 1134200.59 |
| 291     | 389314.28 | 1134197.21 |
| 292     | 389395.31 | 1134207.83 |
| 293     | 389396.71 | 1134198.58 |
| 294     | 389400.36 | 1134184.96 |
| 295     | 389402.86 | 1134185.62 |
| 296     | 389406.66 | 1134185.52 |
| 297     | 389410.66 | 1134185.41 |
| 298     | 389410.55 | 1134181.41 |
| 299     | 389403.33 | 1134181.61 |
| 300     | 389401.40 | 1134181.09 |
| 301     | 389420.69 | 1134109.09 |
| 302     | 389423.23 | 1134090.93 |
| 303     | 389441.03 | 1134036.24 |
| 237     | 389454.13 | 1133992.46 |
| :3У1(8) |           |            |
| 305     | 389494.57 | 1133827.75 |
| 306     | 389490.77 | 1133826.51 |
| 307     | 389485.25 | 1133843.33 |
| 308     | 389467.09 | 1133935.15 |

|      |         |      |        |         |      |
|------|---------|------|--------|---------|------|
|      |         |      |        |         |      |
| Изм. | Кол.уч. | Лист | № док. | Подпись | Дата |

116/1-2022-ДПТ-ПМТ1-ПЗ

Лист

10

|          |           |            |
|----------|-----------|------------|
| 309      | 389456.27 | 1133971.35 |
| 310      | 389460.09 | 1133972.53 |
| 311      | 389470.98 | 1133936.11 |
| 312      | 389489.13 | 1133844.34 |
| 305      | 389494.57 | 1133827.75 |
| :3Y1(9)  |           |            |
| 313      | 389540.26 | 1133697.56 |
| 314      | 389536.30 | 1133696.95 |
| 315      | 389536.16 | 1133697.85 |
| 316      | 389515.34 | 1133773.54 |
| 317      | 389508.32 | 1133773.03 |
| 318      | 389494.55 | 1133815.01 |
| 319      | 389498.35 | 1133816.26 |
| 320      | 389511.15 | 1133777.25 |
| 321      | 389518.33 | 1133777.77 |
| 322      | 389540.08 | 1133698.69 |
| 313      | 389540.26 | 1133697.56 |
| :3Y1(10) |           |            |
| 323      | 389554.58 | 1133578.07 |
| 324      | 389558.54 | 1133578.68 |
| 325      | 389558.63 | 1133578.06 |
| 326      | 389569.67 | 1133558.82 |
| 327      | 389505.24 | 1133463.38 |
| 328      | 389502.80 | 1133453.18 |
| 329      | 389468.20 | 1133394.22 |
| 330      | 389449.62 | 1133366.99 |
| 331      | 389447.37 | 1133363.68 |
| 332      | 389444.06 | 1133365.94 |
| 333      | 389464.82 | 1133396.36 |
| 334      | 389499.05 | 1133454.69 |
| 335      | 389501.52 | 1133465.02 |
| 336      | 389564.96 | 1133559.00 |
| 337      | 389554.79 | 1133576.72 |
| 323      | 389554.58 | 1133578.07 |
| :3Y1(11) |           |            |
| 338      | 389456.07 | 1133357.74 |
| 339      | 389458.33 | 1133361.04 |
| 340      | 389470.15 | 1133378.36 |
| 341      | 389474.27 | 1133378.90 |
| 342      | 389521.25 | 1133454.50 |
| 343      | 389570.68 | 1133527.33 |
| 344      | 389573.99 | 1133525.09 |
| 345      | 389524.61 | 1133452.32 |
| 346      | 389476.67 | 1133375.18 |
| 347      | 389472.44 | 1133374.63 |
| 348      | 389456.56 | 1133351.36 |
| 349      | 389445.09 | 1133323.18 |
| 350      | 389387.13 | 1133162.56 |
| 351      | 389392.22 | 1133156.45 |
| 352      | 389375.28 | 1133116.20 |
| 353      | 389371.59 | 1133117.75 |
| 354      | 389387.58 | 1133155.76 |
| 355      | 389382.59 | 1133161.76 |
| 356      | 389441.35 | 1133324.61 |
| 357      | 389453.02 | 1133353.26 |

|      |         |      |        |         |      |
|------|---------|------|--------|---------|------|
|      |         |      |        |         |      |
| Изм. | Кол.уч. | Лист | № док. | Подпись | Дата |

|     |           |            |
|-----|-----------|------------|
| 338 | 389456.07 | 1133357.74 |
|     | :3Y1(12)  |            |
| 359 | 389441.21 | 1134184.56 |
| 360 | 389444.91 | 1134184.46 |
| 361 | 389447.53 | 1134184.58 |
| 362 | 389446.41 | 1134208.35 |
| 363 | 389450.41 | 1134208.53 |
| 364 | 389454.52 | 1134121.09 |
| 365 | 389472.84 | 1134037.66 |
| 366 | 389471.40 | 1134034.73 |
| 367 | 389477.61 | 1134031.67 |
| 368 | 389483.28 | 1134020.94 |
| 369 | 389528.71 | 1134032.57 |
| 370 | 389531.92 | 1134030.03 |
| 371 | 389557.28 | 1134036.63 |
| 372 | 389560.17 | 1134042.66 |
| 373 | 389596.39 | 1134050.33 |
| 374 | 389634.76 | 1134061.64 |
| 375 | 389638.60 | 1134054.99 |
| 376 | 389686.83 | 1134062.41 |
| 377 | 389685.59 | 1134070.46 |
| 378 | 389689.65 | 1134124.24 |
| 379 | 389701.16 | 1134142.96 |
| 380 | 389707.59 | 1134145.44 |
| 381 | 389709.03 | 1134141.71 |
| 382 | 389703.86 | 1134139.72 |
| 383 | 389693.56 | 1134122.97 |
| 384 | 389689.61 | 1134070.62 |
| 385 | 389690.78 | 1134063.02 |
| 386 | 389695.87 | 1134063.81 |
| 387 | 389706.33 | 1134067.43 |
| 388 | 389722.35 | 1134064.47 |
| 389 | 389742.32 | 1134067.80 |
| 390 | 389742.98 | 1134063.86 |
| 391 | 389722.31 | 1134060.41 |
| 392 | 389706.65 | 1134063.30 |
| 393 | 389696.84 | 1134059.91 |
| 394 | 389636.50 | 1134050.62 |
| 395 | 389632.87 | 1134056.91 |
| 396 | 389597.37 | 1134046.45 |
| 397 | 389562.92 | 1134039.16 |
| 398 | 389560.08 | 1134033.23 |
| 399 | 389531.01 | 1134025.66 |
| 400 | 389527.79 | 1134028.20 |
| 401 | 389481.22 | 1134016.28 |
| 402 | 389474.68 | 1134028.65 |
| 403 | 389469.62 | 1134031.15 |
| 404 | 389467.42 | 1134026.68 |
| 405 | 389472.15 | 1134004.47 |
| 406 | 389504.80 | 1133886.52 |
| 407 | 389521.21 | 1133844.09 |
| 408 | 389524.74 | 1133827.85 |
| 409 | 389520.56 | 1133825.43 |
| 410 | 389533.75 | 1133787.15 |
| 411 | 389533.57 | 1133778.33 |

|      |         |      |        |         |      |
|------|---------|------|--------|---------|------|
|      |         |      |        |         |      |
| Изм. | Кол.уч. | Лист | № док. | Подпись | Дата |

116/1-2022-ДПТ-ПМТ1-ПЗ

Лист

12

|  |           |            |
|--|-----------|------------|
| 412                                    | 389538.60 | 1133768.76 |
| 413                                    | 389557.23 | 1133741.21 |
| 414                                    | 389566.24 | 1133740.60 |
| 415                                    | 389618.37 | 1133763.35 |
| 416                                    | 389636.02 | 1133769.51 |
| 417                                    | 389647.74 | 1133776.28 |
| 418                                    | 389657.80 | 1133783.12 |
| 419                                    | 389692.03 | 1133807.44 |
| 420                                    | 389742.50 | 1133854.08 |
| 421                                    | 389745.22 | 1133851.14 |
| 422                                    | 389694.55 | 1133804.33 |
| 423                                    | 389660.09 | 1133779.84 |
| 424                                    | 389649.87 | 1133772.89 |
| 425                                    | 389637.70 | 1133765.85 |
| 426                                    | 389619.97 | 1133759.68 |
| 427                                    | 389566.94 | 1133736.54 |
| 428                                    | 389555.01 | 1133737.35 |
| 429                                    | 389535.16 | 1133766.70 |
| 430                                    | 389529.55 | 1133777.38 |
| 431                                    | 389529.74 | 1133786.52 |
| 432                                    | 389515.70 | 1133827.25 |
| 433                                    | 389520.21 | 1133829.85 |
| 434                                    | 389517.37 | 1133842.94 |
| 435                                    | 389501.00 | 1133885.26 |
| 436                                    | 389468.26 | 1134003.52 |
| 437                                    | 389463.21 | 1134027.20 |
| 438                                    | 389468.64 | 1134038.18 |
| 439                                    | 389450.54 | 1134120.56 |
| 440                                    | 389447.72 | 1134180.59 |
| 441                                    | 389444.95 | 1134180.46 |
| 442                                    | 389441.10 | 1134180.57 |
| 359                                    | 389441.21 | 1134184.56 |
| <i>:ЗУ 2 (площадь 162 кв.м.)</i>       |           |            |
| 1                                      | 389604.86 | 1134624.78 |
| 2                                      | 389571.82 | 1134647.09 |
| 3                                      | 389566.77 | 1134645.68 |
| 4                                      | 389600.78 | 1134622.70 |
| 1                                      | 389604.86 | 1134624.78 |
| <i>:ЗУ 3 (общая площадь 814 кв.м.)</i> |           |            |
| <i>:ЗУ1(1)</i>                         |           |            |
| 1                                      | 389293.00 | 1134913.66 |
| 2                                      | 389284.75 | 1134945.45 |
| 3                                      | 389285.90 | 1134947.18 |
| 4                                      | 389281.05 | 1134964.09 |
| 5                                      | 389280.95 | 1134964.33 |
| 6                                      | 389281.68 | 1134964.51 |
| 7                                      | 389282.43 | 1134962.55 |
| 8                                      | 389285.23 | 1134952.88 |
| 9                                      | 389287.52 | 1134943.83 |
| 10                                     | 389293.74 | 1134919.69 |
| 11                                     | 389295.21 | 1134914.27 |
| 1                                      | 389293.00 | 1134913.66 |
| <i>:ЗУ1(2)</i>                         |           |            |
| 12                                     | 389274.92 | 1134983.53 |
| 13                                     | 389264.55 | 1135025.20 |

|      |         |      |        |         |      |
|------|---------|------|--------|---------|------|
| Изм. | Кол.уч. | Лист | № док. | Подпись | Дата |
|------|---------|------|--------|---------|------|

|         |           |            |
|---------|-----------|------------|
| 14      | 389264.89 | 1135024.29 |
| 15      | 389264.79 | 1135024.25 |
| 16      | 389270.38 | 1135004.13 |
| 17      | 389275.85 | 1134984.45 |
| 18      | 389274.60 | 1134982.82 |
| 12      | 389274.92 | 1134983.53 |
| :3Y1(3) |           |            |
| 20      | 389256.17 | 1135040.10 |
| 21      | 389259.89 | 1135041.74 |
| 22      | 389262.08 | 1135032.56 |
| 23      | 389259.79 | 1135031.54 |
| 24      | 389256.39 | 1135039.20 |
| 20      | 389256.17 | 1135040.10 |
| :3Y1(4) |           |            |
| 26      | 389237.92 | 1135145.70 |
| 27      | 389241.78 | 1135146.74 |
| 28      | 389242.10 | 1135145.55 |
| 29      | 389242.55 | 1135132.09 |
| 30      | 389246.99 | 1135115.93 |
| 31      | 389245.75 | 1135113.93 |
| 32      | 389244.77 | 1135113.79 |
| 33      | 389245.48 | 1135110.67 |
| 34      | 389245.56 | 1135102.99 |
| 35      | 389248.68 | 1135093.04 |
| 36      | 389253.23 | 1135070.71 |
| 37      | 389243.35 | 1135110.39 |
| 38      | 389241.25 | 1135118.37 |
| 39      | 389242.11 | 1135118.61 |
| 40      | 389238.57 | 1135131.48 |
| 41      | 389238.12 | 1135144.96 |
| 26      | 389237.92 | 1135145.70 |
| :3Y1(5) |           |            |
| 43      | 389227.06 | 1135186.24 |
| 44      | 389226.90 | 1135186.85 |
| 45      | 389219.20 | 1135197.50 |
| 46      | 389217.29 | 1135203.55 |
| 47      | 389218.89 | 1135204.75 |
| 48      | 389230.57 | 1135188.60 |
| 49      | 389230.93 | 1135187.25 |
| 43      | 389227.06 | 1135186.24 |
| :3Y1(6) |           |            |
| 51      | 389223.95 | 1135109.47 |
| 52      | 389223.88 | 1135109.45 |
| 53      | 389225.23 | 1135104.56 |
| 54      | 389236.06 | 1135061.01 |
| 55      | 389235.24 | 1135059.83 |
| 56      | 389238.12 | 1135047.72 |
| 57      | 389240.88 | 1135041.64 |
| 58      | 389257.40 | 1134975.23 |
| 59      | 389268.53 | 1134932.29 |
| 60      | 389264.82 | 1134931.56 |
| 61      | 389258.82 | 1134962.13 |
| 62      | 389258.73 | 1134962.48 |
| 63      | 389259.70 | 1134962.75 |
| 64      | 389252.89 | 1134989.56 |

|      |         |      |        |         |      |
|------|---------|------|--------|---------|------|
|      |         |      |        |         |      |
| Изм. | Кол.уч. | Лист | № док. | Подпись | Дата |

116/1-2022-ДПТ-ПМТ1-ПЗ

Лист

14

|                                  |           |            |
|----------------------------------|-----------|------------|
| 65                               | 389249.68 | 1135000.33 |
| 66                               | 389243.34 | 1135023.12 |
| 67                               | 389238.19 | 1135040.25 |
| 68                               | 389237.26 | 1135039.85 |
| 69                               | 389237.20 | 1135040.07 |
| 70                               | 389234.36 | 1135046.32 |
| 71                               | 389237.50 | 1135047.60 |
| 72                               | 389235.04 | 1135057.82 |
| 73                               | 389233.23 | 1135063.93 |
| 74                               | 389221.99 | 1135101.23 |
| 75                               | 389218.97 | 1135112.25 |
| 76                               | 389222.93 | 1135113.34 |
| 51                               | 389223.95 | 1135109.47 |
| <i>:ЗУ 4 (площадь 145 кв.м.)</i> |           |            |
| 1                                | 389287.52 | 1134943.83 |
| 2                                | 389288.73 | 1134944.21 |
| 3                                | 389290.25 | 1134946.51 |
| 4                                | 389284.82 | 1134965.47 |
| 5                                | 389276.42 | 1134984.18 |
| 6                                | 389275.97 | 1134984.00 |
| 7                                | 389275.85 | 1134984.45 |
| 8                                | 389274.60 | 1134982.82 |
| 9                                | 389273.63 | 1134980.64 |
| 10                               | 389280.95 | 1134964.33 |
| 11                               | 389281.68 | 1134964.51 |
| 12                               | 389282.43 | 1134962.55 |
| 13                               | 389285.23 | 1134952.88 |
| 1                                | 389287.52 | 1134943.83 |
| <i>:ЗУ 5 (площадь 52 кв.м.)</i>  |           |            |
| 1                                | 389237.50 | 1135047.60 |
| 2                                | 389235.04 | 1135057.82 |
| 3                                | 389233.23 | 1135063.93 |
| 4                                | 389230.93 | 1135060.65 |
| 5                                | 389234.31 | 1135046.42 |
| 6                                | 389234.36 | 1135046.32 |
| 1                                | 389237.50 | 1135047.60 |
| <i>:ЗУ 6 (площадь 34 кв.м.)</i>  |           |            |
| 1                                | 389329.31 | 1134797.14 |
| 2                                | 389325.97 | 1134796.12 |
| 3                                | 389329.38 | 1134785.37 |
| 4                                | 389331.82 | 1134777.57 |
| 5                                | 389332.60 | 1134777.79 |
| 6                                | 389329.79 | 1134787.08 |
| 7                                | 389330.39 | 1134792.42 |
| 1                                | 389329.31 | 1134797.14 |

**4. Перечень координат характерных точек частей земельных участков, на которых линейный объект может быть размещен на условиях сервитута, публичного сервитута**

Перечень координат характерных точек частей земельных участков, на которых линейный объект может быть размещен на условиях сервитута, публичного сервитута, представлен в таблице 4.1.

|      |         |      |        |         |      |                        |      |
|------|---------|------|--------|---------|------|------------------------|------|
|      |         |      |        |         |      | 116/1-2022-ДПТ-ПМТ1-ПЗ | Лист |
|      |         |      |        |         |      |                        | 15   |
| Изм. | Кол.уч. | Лист | № док. | Подпись | Дата |                        |      |

Таблица 4.1

| Обозначение характерных точек границы           | Координаты, м |            |
|---|---------------|------------|
|   | X             | Y          |
| 1   | 2             | 3          |
| <i>40:11:000000:68/чзу1 (площадь 758 кв.м.)</i> |               |            |
| <i>:68/чзу1(1)</i>                              |               |            |
| 1   | 389293.00     | 1134913.66 |
| 2   | 389284.75     | 1134945.45 |
| 3   | 389283.53     | 1134943.60 |
| 4   | 389291.95     | 1134912.92 |
| 1   | 389293.00     | 1134913.66 |
| <i>:68/чзу1(2)</i>                              |               |            |
| 5   | 389274.92     | 1134983.53 |
| 6   | 389264.55     | 1135025.20 |
| 7   | 389262.61     | 1135030.33 |
| 8   | 389262.08     | 1135032.56 |
| 9   | 389259.79     | 1135031.54 |
| 10  | 389256.39     | 1135039.20 |
| 11  | 389258.78     | 1135029.13 |
| 12  | 389263.50     | 1135016.65 |
| 13  | 389272.55     | 1134983.03 |
| 14  | 389273.63     | 1134980.64 |
| 5   | 389274.92     | 1134983.53 |
| <i>:68/чзу1(3)</i>                              |               |            |
| 15  | 389259.89     | 1135041.74 |
| 16  | 389254.52     | 1135064.36 |
| 17  | 389253.23     | 1135070.71 |
| 18  | 389243.35     | 1135110.39 |
| 19  | 389241.25     | 1135118.37 |
| 20  | 389222.93     | 1135113.34 |
| 21  | 389223.95     | 1135109.47 |
| 22  | 389241.45     | 1135114.28 |
| 23  | 389241.56     | 1135102.36 |
| 24  | 389244.77     | 1135092.16 |
| 25  | 389250.61     | 1135063.49 |
| 26  | 389256.17     | 1135040.10 |
| 15  | 389259.89     | 1135041.74 |
| <i>:68/чзу1(4)</i>                              |               |            |
| 27  | 389225.23     | 1135104.56 |
| 28  | 389236.06     | 1135061.01 |
| 29  | 389237.62     | 1135063.23 |
| 27  | 389225.23     | 1135104.56 |
| <i>:68/чзу1(5)</i>                              |               |            |
| 30  | 389219.20     | 1135197.50 |
| 31  | 389217.29     | 1135203.55 |
| 32  | 389215.68     | 1135202.35 |
| 30  | 389219.20     | 1135197.50 |
| <i>:68/чзу1(6)</i>                              |               |            |
| 33  | 389240.88     | 1135041.64 |
| 34  | 389257.40     | 1134975.23 |
| 35  | 389268.53     | 1134932.29 |
| 36  | 389268.74     | 1134932.33 |
| 37  | 389262.72     | 1134963.01 |
| 38  | 389255.79     | 1134990.35 |

|      |         |      |        |         |      |                        |      |
|------|---------|------|--------|---------|------|------------------------|------|
|      |         |      |        |         |      | 116/1-2022-ДПТ-ПМТ1-ПЗ | Лист |
| Изм. | Кол.уч. | Лист | № док. | Подпись | Дата |                        | 16   |

|  |           |            |
|--|-----------|------------|
| 39   | 389246.22 | 1135023.96 |
| 40   | 389240.95 | 1135041.48 |
| 33   | 389240.88 | 1135041.64 |
| <i>40:11:000000:427/чзу1 (площадь 413 кв.м.)</i> |           |            |
| <i>:427/чзу1(1)</i>                              |           |            |
| 1  | 389296.57 | 1134899.28 |
| 2  | 389293.00 | 1134913.66 |
| 3  | 389291.95 | 1134912.92 |
| 4  | 389295.14 | 1134901.29 |
| 1  | 389296.57 | 1134899.28 |
| <i>:427/чзу1(2)</i>                              |           |            |
| 5  | 389362.49 | 1134644.34 |
| 6  | 389362.03 | 1134639.42 |
| 7  | 389365.13 | 1134626.49 |
| 8  | 389372.10 | 1134597.55 |
| 9  | 389377.72 | 1134575.29 |
| 10   | 389378.33 | 1134569.44 |
| 11   | 389380.09 | 1134565.00 |
| 12   | 389397.36 | 1134494.16 |
| 13   | 389399.83 | 1134492.35 |
| 14   | 389395.88 | 1134509.26 |
| 15   | 389382.09 | 1134565.80 |
| 16   | 389368.30 | 1134622.33 |
| 5  | 389362.49 | 1134644.34 |
| <i>:427/чзу1(3)</i>                              |           |            |
| 17   | 389402.44 | 1134481.17 |
| 18   | 389401.53 | 1134485.07 |
| 19   | 389382.99 | 1134480.94 |
| 20   | 389383.90 | 1134477.05 |
| 17   | 389402.44 | 1134481.17 |
| <i>:427/чзу1(4)</i>                              |           |            |
| 21   | 389472.60 | 1134424.38 |
| 22   | 389471.16 | 1134424.08 |
| 23   | 389468.26 | 1134422.24 |
| 21   | 389472.60 | 1134424.38 |
| <i>40:11:143200:436/чзу1 (площадь 373 кв.м.)</i> |           |            |
| 1  | 389482.62 | 1134422.43 |
| 2  | 389481.72 | 1134426.33 |
| 3  | 389472.60 | 1134424.38 |
| 4  | 389468.26 | 1134422.24 |
| 5  | 389431.63 | 1134398.97 |
| 6  | 389426.94 | 1134389.41 |
| 7  | 389427.05 | 1134389.43 |
| 8  | 389427.25 | 1134388.45 |
| 9  | 389426.38 | 1134388.27 |
| 10   | 389425.49 | 1134386.46 |
| 11   | 389431.56 | 1134351.92 |
| 12   | 389434.18 | 1134352.45 |
| 13   | 389433.44 | 1134356.24 |
| 14   | 389433.02 | 1134356.16 |
| 15   | 389432.82 | 1134357.14 |
| 16   | 389433.24 | 1134357.23 |
| 17   | 389432.26 | 1134362.25 |
| 18   | 389429.15 | 1134384.84 |
| 19   | 389434.73 | 1134396.19 |

|      |         |      |        |         |      |
|------|---------|------|--------|---------|------|
|      |         |      |        |         |      |
| Изм. | Кол.уч. | Лист | № док. | Подпись | Дата |



|  |           |            |
|--|-----------|------------|
| 20   | 389472.70 | 1134420.31 |
| 1  | 389482.62 | 1134422.43 |
| <i>40:11:143200:562/чзу1 (площадь 65 кв.м.)</i>  |           |            |
| 1  | 389488.12 | 1134423.61 |
| 2  | 389493.40 | 1134424.73 |
| 3  | 389494.83 | 1134418.05 |
| 4  | 389498.74 | 1134418.89 |
| 5  | 389496.48 | 1134429.48 |
| 6  | 389487.35 | 1134427.53 |
| 1  | 389488.12 | 1134423.61 |
| <i>40:11:000000:129/чзу1 (площадь 185 кв.м.)</i> |           |            |
| :129/чзу1(1)                                     |           |            |
| 1  | 389396.32 | 1134356.41 |
| 2  | 389394.04 | 1134361.95 |
| 3  | 389390.45 | 1134360.47 |
| 4  | 389392.79 | 1134354.96 |
| 1  | 389396.32 | 1134356.41 |
| :129/чзу1(2)                                     |           |            |
| 5  | 389288.35 | 1134359.97 |
| 6  | 389223.80 | 1134356.23 |
| 7  | 389202.35 | 1134352.83 |
| 8  | 389202.78 | 1134352.58 |
| 9  | 389225.45 | 1134353.68 |
| 10   | 389237.63 | 1134355.92 |
| 5  | 389288.35 | 1134359.97 |
| :129/чзу1(3)                                     |           |            |
| 11   | 389144.63 | 1134343.67 |
| 12   | 389125.72 | 1134340.66 |
| 13   | 389087.65 | 1134331.07 |
| 14   | 389093.45 | 1134331.68 |
| 15   | 389144.34 | 1134342.71 |
| 11   | 389144.63 | 1134343.67 |

**5. Сведения о границах территории, применительно к которой осуществляется подготовка проекта межевания, содержащие перечень координат характерных точек таких границ в системе координат, используемой для ведения Единого государственного реестра недвижимости**

Перечень координат характерных точек границ территории, применительно к которой осуществляется подготовка проекта межевания, представлен в таблице 5.1.

Таблица 5.1

| Обозначение характерных точек границы | Координаты, м |            |
|---------------------------------------|---------------|------------|
|                                       | X             | Y          |
| 1                                     | 2             | 3          |
| 1                                     | 389823.59     | 1134865.03 |
| 2                                     | 389827.07     | 1134863.06 |
| 3                                     | 389832.66     | 1134859.91 |
| 4                                     | 389835.04     | 1134856.21 |
| 5                                     | 389945.33     | 1134790.30 |
| 6                                     | 389953.24     | 1134794.59 |
| 7                                     | 389956.69     | 1134792.60 |
| 8                                     | 389970.31     | 1134813.21 |
| 9                                     | 389988.04     | 1134844.58 |

|    |           |            |
|----|-----------|------------|
| 10 | 389984.56 | 1134846.54 |
| 11 | 389966.89 | 1134815.30 |
| 12 | 389955.43 | 1134797.94 |
| 13 | 389953.30 | 1134799.17 |
| 14 | 389945.42 | 1134794.90 |
| 15 | 389837.90 | 1134859.16 |
| 16 | 389835.49 | 1134862.92 |
| 17 | 389817.30 | 1134873.16 |
| 18 | 389793.62 | 1134888.56 |
| 19 | 389791.44 | 1134885.21 |
| 20 | 389815.23 | 1134869.74 |
| 1  | 389823.59 | 1134865.03 |
| 22 | 389780.94 | 1134752.89 |
| 23 | 389784.86 | 1134752.08 |
| 24 | 389796.20 | 1134808.27 |
| 25 | 389796.53 | 1134808.86 |
| 26 | 389793.05 | 1134810.83 |
| 27 | 389792.40 | 1134809.68 |
| 22 | 389780.94 | 1134752.89 |
| 28 | 389414.20 | 1134313.13 |
| 29 | 389414.24 | 1134314.65 |
| 30 | 389392.70 | 1134365.41 |
| 31 | 389394.22 | 1134366.05 |
| 32 | 389398.79 | 1134377.24 |
| 33 | 389407.54 | 1134378.46 |
| 34 | 389407.01 | 1134382.44 |
| 35 | 389402.71 | 1134381.82 |
| 36 | 389400.22 | 1134399.87 |
| 37 | 389396.42 | 1134415.04 |
| 38 | 389394.40 | 1134428.23 |
| 39 | 389389.95 | 1134444.44 |
| 40 | 389384.84 | 1134466.45 |
| 41 | 389380.95 | 1134471.44 |
| 42 | 389379.90 | 1134476.16 |
| 43 | 389407.30 | 1134482.25 |
| 44 | 389404.76 | 1134493.69 |
| 45 | 389400.90 | 1134496.52 |
| 46 | 389390.66 | 1134538.55 |
| 47 | 389389.97 | 1134538.41 |
| 48 | 389384.16 | 1134564.12 |
| 49 | 389384.41 | 1134564.17 |
| 50 | 389384.23 | 1134564.89 |
| 51 | 389384.05 | 1134565.38 |
| 52 | 389383.86 | 1134565.34 |
| 53 | 389377.68 | 1134587.52 |
| 54 | 389373.58 | 1134604.77 |
| 55 | 389373.50 | 1134605.08 |
| 56 | 389372.58 | 1134608.97 |
| 57 | 389368.05 | 1134627.15 |
| 58 | 389369.02 | 1134627.43 |
| 59 | 389366.09 | 1134639.64 |
| 60 | 389366.56 | 1134644.94 |
| 61 | 389360.81 | 1134669.80 |

|      |         |      |        |         |      |
|------|---------|------|--------|---------|------|
|      |         |      |        |         |      |
| Изм. | Кол.уч. | Лист | № док. | Подпись | Дата |

116/1-2022-ДПТ-ПМТ1-ПЗ

Лист

19

|     |           |            |
|-----|-----------|------------|
| 62  | 389335.82 | 1134767.14 |
| 63  | 389329.79 | 1134787.08 |
| 64  | 389330.39 | 1134792.42 |
| 65  | 389328.22 | 1134801.96 |
| 66  | 389344.91 | 1134810.73 |
| 67  | 389344.50 | 1134812.98 |
| 68  | 389345.80 | 1134813.22 |
| 69  | 389432.01 | 1134793.40 |
| 70  | 389450.17 | 1134754.69 |
| 71  | 389457.24 | 1134757.50 |
| 72  | 389476.48 | 1134708.97 |
| 73  | 389477.19 | 1134704.59 |
| 74  | 389518.94 | 1134598.88 |
| 75  | 389522.66 | 1134600.35 |
| 76  | 389481.06 | 1134705.66 |
| 77  | 389480.35 | 1134710.04 |
| 78  | 389460.96 | 1134758.97 |
| 79  | 389486.50 | 1134769.10 |
| 80  | 389491.37 | 1134764.22 |
| 81  | 389491.47 | 1134764.26 |
| 82  | 389491.58 | 1134764.02 |
| 83  | 389494.17 | 1134761.43 |
| 84  | 389498.00 | 1134762.46 |
| 85  | 389523.42 | 1134722.25 |
| 86  | 389558.92 | 1134650.98 |
| 87  | 389609.94 | 1134616.52 |
| 88  | 389773.45 | 1134695.55 |
| 89  | 389774.04 | 1134698.48 |
| 90  | 389770.12 | 1134699.26 |
| 91  | 389769.92 | 1134698.29 |
| 92  | 389610.27 | 1134621.12 |
| 93  | 389562.03 | 1134653.70 |
| 94  | 389526.91 | 1134724.22 |
| 95  | 389512.32 | 1134747.30 |
| 96  | 389511.54 | 1134746.93 |
| 97  | 389504.87 | 1134758.19 |
| 98  | 389505.28 | 1134758.43 |
| 99  | 389499.81 | 1134767.08 |
| 100 | 389495.36 | 1134765.89 |
| 101 | 389487.47 | 1134773.78 |
| 102 | 389452.19 | 1134759.80 |
| 103 | 389434.80 | 1134796.86 |
| 104 | 389345.90 | 1134817.30 |
| 105 | 389343.78 | 1134816.91 |
| 106 | 389341.88 | 1134827.34 |
| 107 | 389321.15 | 1134830.98 |
| 108 | 389318.78 | 1134840.13 |
| 109 | 389317.82 | 1134840.02 |
| 110 | 389312.32 | 1134859.31 |
| 111 | 389305.03 | 1134884.86 |
| 112 | 389304.95 | 1134887.43 |
| 113 | 389304.89 | 1134887.64 |
| 114 | 389301.70 | 1134898.98 |
| 115 | 389298.81 | 1134903.03 |
| 116 | 389298.52 | 1134904.08 |

|      |         |      |        |         |      |
|------|---------|------|--------|---------|------|
|      |         |      |        |         |      |
| Изм. | Кол.уч. | Лист | № док. | Подпись | Дата |

116/1-2022-ДПТ-ПМТ1-ПЗ

Лист

20

|     |           |            |
|-----|-----------|------------|
| 117 | 389298.01 | 1134903.89 |
| 118 | 389293.74 | 1134919.69 |
| 119 | 389287.52 | 1134943.83 |
| 120 | 389288.73 | 1134944.21 |
| 121 | 389290.25 | 1134946.51 |
| 122 | 389284.82 | 1134965.47 |
| 123 | 389276.42 | 1134984.18 |
| 124 | 389275.97 | 1134984.00 |
| 125 | 389270.38 | 1135004.13 |
| 126 | 389264.79 | 1135024.25 |
| 127 | 389264.89 | 1135024.29 |
| 128 | 389262.61 | 1135030.33 |
| 129 | 389254.52 | 1135064.36 |
| 130 | 389248.68 | 1135093.04 |
| 131 | 389245.56 | 1135102.99 |
| 132 | 389245.48 | 1135110.67 |
| 133 | 389244.77 | 1135113.79 |
| 134 | 389245.75 | 1135113.93 |
| 135 | 389246.99 | 1135115.93 |
| 136 | 389242.55 | 1135132.09 |
| 137 | 389242.10 | 1135145.55 |
| 138 | 389241.78 | 1135146.74 |
| 139 | 389237.92 | 1135145.68 |
| 140 | 389238.12 | 1135144.96 |
| 141 | 389238.57 | 1135131.48 |
| 142 | 389242.11 | 1135118.61 |
| 143 | 389218.97 | 1135112.25 |
| 144 | 389221.99 | 1135101.23 |
| 145 | 389233.23 | 1135063.93 |
| 146 | 389230.93 | 1135060.65 |
| 147 | 389234.31 | 1135046.42 |
| 148 | 389237.20 | 1135040.07 |
| 149 | 389237.26 | 1135039.85 |
| 150 | 389238.19 | 1135040.25 |
| 151 | 389243.34 | 1135023.12 |
| 152 | 389249.68 | 1135000.33 |
| 153 | 389252.89 | 1134989.56 |
| 154 | 389259.70 | 1134962.75 |
| 155 | 389258.73 | 1134962.48 |
| 156 | 389258.82 | 1134962.13 |
| 157 | 389264.82 | 1134931.56 |
| 158 | 389268.74 | 1134932.33 |
| 159 | 389262.72 | 1134963.01 |
| 160 | 389255.79 | 1134990.35 |
| 161 | 389246.22 | 1135023.96 |
| 162 | 389240.95 | 1135041.48 |
| 163 | 389238.12 | 1135047.72 |
| 164 | 389235.24 | 1135059.83 |
| 165 | 389237.62 | 1135063.23 |
| 166 | 389225.84 | 1135102.34 |
| 167 | 389223.88 | 1135109.45 |
| 168 | 389241.45 | 1135114.28 |
| 169 | 389241.56 | 1135102.36 |
| 170 | 389244.77 | 1135092.16 |
| 171 | 389250.61 | 1135063.49 |

|      |         |      |        |         |      |
|------|---------|------|--------|---------|------|
|      |         |      |        |         |      |
| Изм. | Кол.уч. | Лист | № док. | Подпись | Дата |

116/1-2022-ДПТ-ПМТ1-ПЗ

Лист

21

|     |           |            |
|-----|-----------|------------|
| 172 | 389258.78 | 1135029.13 |
| 173 | 389263.50 | 1135016.65 |
| 174 | 389272.55 | 1134983.03 |
| 175 | 389281.05 | 1134964.09 |
| 176 | 389285.90 | 1134947.18 |
| 177 | 389283.53 | 1134943.60 |
| 178 | 389295.14 | 1134901.29 |
| 179 | 389298.03 | 1134897.22 |
| 180 | 389301.04 | 1134886.55 |
| 181 | 389309.87 | 1134858.58 |
| 182 | 389317.99 | 1134827.48 |
| 183 | 389338.47 | 1134823.75 |
| 184 | 389340.45 | 1134812.90 |
| 185 | 389323.64 | 1134804.07 |
| 186 | 389326.34 | 1134792.19 |
| 187 | 389325.71 | 1134786.67 |
| 188 | 389331.97 | 1134766.06 |
| 189 | 389356.90 | 1134668.93 |
| 190 | 389362.52 | 1134644.66 |
| 191 | 389362.03 | 1134639.42 |
| 192 | 389365.13 | 1134626.49 |
| 193 | 389372.10 | 1134597.55 |
| 194 | 389377.72 | 1134575.29 |
| 195 | 389378.33 | 1134569.44 |
| 196 | 389380.09 | 1134565.00 |
| 197 | 389397.36 | 1134494.16 |
| 198 | 389401.18 | 1134491.36 |
| 199 | 389402.53 | 1134485.29 |
| 200 | 389379.03 | 1134480.06 |
| 201 | 389366.16 | 1134537.92 |
| 202 | 389362.26 | 1134537.06 |
| 203 | 389377.24 | 1134469.69 |
| 204 | 389381.14 | 1134464.69 |
| 205 | 389386.07 | 1134443.45 |
| 206 | 389387.07 | 1134439.81 |
| 207 | 389387.70 | 1134439.95 |
| 208 | 389397.30 | 1134399.31 |
| 209 | 389396.29 | 1134399.11 |
| 210 | 389398.75 | 1134381.27 |
| 211 | 389395.96 | 1134380.89 |
| 212 | 389391.14 | 1134369.09 |
| 213 | 389369.33 | 1134359.84 |
| 214 | 389351.93 | 1134358.85 |
| 215 | 389333.41 | 1134367.58 |
| 216 | 389258.60 | 1134361.61 |
| 217 | 389257.41 | 1134376.57 |
| 218 | 389242.48 | 1134419.60 |
| 219 | 389238.70 | 1134418.29 |
| 220 | 389253.46 | 1134375.74 |
| 221 | 389254.61 | 1134361.29 |
| 222 | 389237.11 | 1134359.90 |
| 223 | 389224.99 | 1134357.66 |
| 224 | 389203.76 | 1134356.63 |
| 225 | 389199.28 | 1134359.22 |
| 226 | 389161.17 | 1134354.24 |

|      |         |      |        |         |      |
|------|---------|------|--------|---------|------|
|      |         |      |        |         |      |
| Изм. | Кол.уч. | Лист | № док. | Подпись | Дата |

116/1-2022-ДПТ-ПМТ1-ПЗ

Лист

22

|     |           |            |
|-----|-----------|------------|
| 227 | 389142.32 | 1134349.88 |
| 228 | 389141.20 | 1134346.13 |
| 229 | 389092.84 | 1134335.63 |
| 230 | 388962.58 | 1134321.95 |
| 231 | 388945.84 | 1134328.92 |
| 232 | 388947.50 | 1134332.91 |
| 233 | 388938.76 | 1134357.92 |
| 234 | 388914.91 | 1134386.74 |
| 235 | 388911.83 | 1134384.19 |
| 236 | 388935.22 | 1134355.92 |
| 237 | 388943.22 | 1134333.03 |
| 238 | 388942.15 | 1134330.46 |
| 239 | 388939.97 | 1134331.36 |
| 240 | 388899.78 | 1134305.60 |
| 241 | 388728.09 | 1134252.85 |
| 242 | 388613.65 | 1134226.80 |
| 243 | 388598.95 | 1134222.65 |
| 244 | 388600.04 | 1134218.80 |
| 245 | 388614.64 | 1134222.92 |
| 246 | 388729.12 | 1134248.99 |
| 247 | 388793.43 | 1134268.74 |
| 248 | 388797.92 | 1134254.14 |
| 249 | 388699.58 | 1134223.93 |
| 250 | 388700.76 | 1134220.10 |
| 251 | 388802.92 | 1134251.49 |
| 252 | 388797.26 | 1134269.92 |
| 253 | 388901.48 | 1134301.94 |
| 254 | 388940.37 | 1134326.87 |
| 255 | 388961.99 | 1134317.87 |
| 256 | 389093.45 | 1134331.68 |
| 257 | 389144.34 | 1134342.71 |
| 258 | 389145.49 | 1134346.50 |
| 259 | 389161.88 | 1134350.30 |
| 260 | 389198.45 | 1134355.08 |
| 261 | 389202.78 | 1134352.58 |
| 262 | 389225.45 | 1134353.68 |
| 263 | 389237.63 | 1134355.92 |
| 264 | 389332.67 | 1134363.51 |
| 265 | 389351.15 | 1134354.80 |
| 266 | 389370.25 | 1134355.88 |
| 267 | 389389.02 | 1134363.85 |
| 268 | 389410.22 | 1134313.89 |
| 269 | 389410.19 | 1134313.24 |
| 28  | 389414.20 | 1134313.13 |
| 271 | 389227.06 | 1135186.24 |
| 272 | 389230.93 | 1135187.25 |
| 273 | 389230.57 | 1135188.60 |
| 274 | 389218.89 | 1135204.75 |
| 275 | 389215.68 | 1135202.35 |
| 276 | 389226.90 | 1135186.85 |
| 271 | 389227.06 | 1135186.24 |
| 278 | 389425.65 | 1134380.94 |
| 279 | 389428.32 | 1134361.59 |

|      |         |      |        |         |      |
|------|---------|------|--------|---------|------|
|      |         |      |        |         |      |
| Изм. | Кол.уч. | Лист | № док. | Подпись | Дата |

116/1-2022-ДПТ-ПМТ1-ПЗ

Лист

23

|     |           |            |
|-----|-----------|------------|
| 280 | 389430.78 | 1134348.98 |
| 281 | 389434.71 | 1134349.75 |
| 282 | 389433.44 | 1134356.24 |
| 283 | 389433.02 | 1134356.16 |
| 284 | 389432.82 | 1134357.14 |
| 285 | 389433.24 | 1134357.23 |
| 286 | 389432.26 | 1134362.25 |
| 287 | 389429.15 | 1134384.84 |
| 288 | 389434.73 | 1134396.19 |
| 289 | 389472.70 | 1134420.31 |
| 290 | 389482.62 | 1134422.43 |
| 291 | 389481.71 | 1134426.37 |
| 292 | 389471.16 | 1134424.08 |
| 293 | 389431.63 | 1134398.97 |
| 294 | 389426.94 | 1134389.41 |
| 295 | 389427.05 | 1134389.43 |
| 296 | 389427.25 | 1134388.45 |
| 297 | 389426.38 | 1134388.27 |
| 298 | 389425.02 | 1134385.51 |
| 299 | 389425.10 | 1134384.90 |
| 278 | 389425.65 | 1134380.94 |
| 300 | 389488.12 | 1134423.61 |
| 301 | 389493.40 | 1134424.73 |
| 302 | 389494.83 | 1134418.05 |
| 303 | 389498.74 | 1134418.89 |
| 304 | 389496.48 | 1134429.48 |
| 305 | 389487.35 | 1134427.53 |
| 300 | 389488.12 | 1134423.61 |
| 307 | 389441.10 | 1134180.57 |
| 308 | 389444.95 | 1134180.46 |
| 309 | 389447.72 | 1134180.59 |
| 310 | 389450.54 | 1134120.56 |
| 311 | 389468.64 | 1134038.18 |
| 312 | 389463.21 | 1134027.20 |
| 313 | 389468.26 | 1134003.52 |
| 314 | 389501.00 | 1133885.26 |
| 315 | 389517.37 | 1133842.94 |
| 316 | 389520.21 | 1133829.85 |
| 317 | 389515.70 | 1133827.25 |
| 318 | 389529.74 | 1133786.52 |
| 319 | 389529.55 | 1133777.38 |
| 320 | 389535.16 | 1133766.70 |
| 321 | 389555.01 | 1133737.35 |
| 322 | 389566.94 | 1133736.54 |
| 323 | 389619.97 | 1133759.68 |
| 324 | 389637.70 | 1133765.85 |
| 325 | 389649.87 | 1133772.89 |
| 326 | 389660.09 | 1133779.84 |
| 327 | 389694.55 | 1133804.33 |
| 328 | 389745.22 | 1133851.14 |
| 329 | 389742.50 | 1133854.08 |
| 330 | 389692.03 | 1133807.44 |
| 331 | 389657.80 | 1133783.12 |

|      |         |      |        |         |      |
|------|---------|------|--------|---------|------|
|      |         |      |        |         |      |
| Изм. | Кол.уч. | Лист | № док. | Подпись | Дата |

116/1-2022-ДПТ-ПМТ1-ПЗ

Лист

24

|     |           |            |
|-----|-----------|------------|
| 332 | 389647.74 | 1133776.28 |
| 333 | 389636.02 | 1133769.51 |
| 334 | 389618.37 | 1133763.35 |
| 335 | 389566.24 | 1133740.60 |
| 336 | 389557.23 | 1133741.21 |
| 337 | 389538.60 | 1133768.76 |
| 338 | 389533.57 | 1133778.33 |
| 339 | 389533.75 | 1133787.15 |
| 340 | 389520.56 | 1133825.43 |
| 341 | 389524.74 | 1133827.85 |
| 342 | 389521.21 | 1133844.09 |
| 343 | 389504.80 | 1133886.52 |
| 344 | 389472.15 | 1134004.47 |
| 345 | 389467.42 | 1134026.68 |
| 346 | 389469.62 | 1134031.15 |
| 347 | 389474.68 | 1134028.65 |
| 348 | 389481.22 | 1134016.28 |
| 349 | 389527.79 | 1134028.20 |
| 350 | 389531.01 | 1134025.66 |
| 351 | 389560.08 | 1134033.23 |
| 352 | 389562.92 | 1134039.16 |
| 353 | 389597.37 | 1134046.45 |
| 354 | 389632.87 | 1134056.91 |
| 355 | 389636.50 | 1134050.62 |
| 356 | 389696.84 | 1134059.91 |
| 357 | 389706.65 | 1134063.30 |
| 358 | 389722.31 | 1134060.41 |
| 359 | 389742.98 | 1134063.86 |
| 360 | 389742.32 | 1134067.80 |
| 361 | 389722.35 | 1134064.47 |
| 362 | 389706.33 | 1134067.43 |
| 363 | 389695.87 | 1134063.81 |
| 364 | 389690.78 | 1134063.02 |
| 365 | 389689.61 | 1134070.62 |
| 366 | 389693.56 | 1134122.97 |
| 367 | 389703.86 | 1134139.72 |
| 368 | 389709.03 | 1134141.71 |
| 369 | 389707.59 | 1134145.44 |
| 370 | 389701.16 | 1134142.96 |
| 371 | 389689.65 | 1134124.24 |
| 372 | 389685.59 | 1134070.46 |
| 373 | 389686.83 | 1134062.41 |
| 374 | 389638.60 | 1134054.99 |
| 375 | 389634.76 | 1134061.64 |
| 376 | 389596.39 | 1134050.33 |
| 377 | 389560.17 | 1134042.66 |
| 378 | 389557.28 | 1134036.63 |
| 379 | 389531.92 | 1134030.03 |
| 380 | 389528.71 | 1134032.57 |
| 381 | 389483.28 | 1134020.94 |
| 382 | 389477.61 | 1134031.67 |
| 383 | 389471.40 | 1134034.73 |
| 384 | 389472.84 | 1134037.66 |
| 385 | 389454.52 | 1134121.09 |
| 386 | 389450.41 | 1134208.53 |

|      |         |      |        |         |      |
|------|---------|------|--------|---------|------|
|      |         |      |        |         |      |
| Изм. | Кол.уч. | Лист | № док. | Подпись | Дата |

116/1-2022-ДПТ-ПМТ1-ПЗ

Лист

25



|     |           |            |
|-----|-----------|------------|
| 387 | 389446.41 | 1134208.35 |
| 388 | 389447.53 | 1134184.58 |
| 389 | 389444.91 | 1134184.46 |
| 390 | 389441.21 | 1134184.56 |
| 307 | 389441.10 | 1134180.57 |
| 392 | 389454.13 | 1133992.46 |
| 393 | 389441.03 | 1134036.24 |
| 394 | 389423.23 | 1134090.93 |
| 395 | 389420.69 | 1134109.09 |
| 396 | 389401.40 | 1134181.09 |
| 397 | 389403.33 | 1134181.61 |
| 398 | 389410.55 | 1134181.41 |
| 399 | 389410.66 | 1134185.41 |
| 400 | 389406.66 | 1134185.52 |
| 401 | 389402.86 | 1134185.62 |
| 402 | 389400.36 | 1134184.96 |
| 403 | 389396.71 | 1134198.58 |
| 404 | 389395.31 | 1134207.83 |
| 405 | 389314.28 | 1134197.21 |
| 406 | 389312.42 | 1134200.59 |
| 407 | 389271.40 | 1134195.81 |
| 408 | 389220.45 | 1134185.53 |
| 409 | 389089.97 | 1134150.56 |
| 410 | 389081.73 | 1134146.47 |
| 411 | 389083.03 | 1134140.30 |
| 412 | 389048.50 | 1134118.50 |
| 413 | 389045.14 | 1134122.61 |
| 414 | 389015.58 | 1134103.33 |
| 415 | 388976.77 | 1134080.93 |
| 416 | 388978.77 | 1134077.47 |
| 417 | 389017.67 | 1134099.92 |
| 418 | 389044.31 | 1134117.30 |
| 419 | 389047.64 | 1134113.23 |
| 420 | 389087.52 | 1134138.41 |
| 421 | 389086.28 | 1134144.26 |
| 422 | 389091.39 | 1134146.80 |
| 423 | 389221.37 | 1134181.63 |
| 424 | 389272.03 | 1134191.86 |
| 425 | 389310.21 | 1134196.31 |
| 426 | 389312.10 | 1134192.89 |
| 427 | 389391.90 | 1134203.35 |
| 428 | 389392.79 | 1134197.76 |
| 429 | 389416.76 | 1134108.29 |
| 430 | 389419.32 | 1134090.03 |
| 431 | 389437.21 | 1134035.04 |
| 432 | 389449.11 | 1133995.27 |
| 433 | 389442.37 | 1133993.25 |
| 434 | 389436.10 | 1133981.66 |
| 435 | 389380.54 | 1133956.19 |
| 436 | 389380.17 | 1133956.04 |
| 437 | 389357.32 | 1133947.28 |
| 438 | 389342.64 | 1133976.44 |
| 439 | 389324.11 | 1134036.46 |
| 440 | 389249.80 | 1134012.78 |

|      |         |      |        |         |      |
|------|---------|------|--------|---------|------|
|      |         |      |        |         |      |
| Изм. | Кол.уч. | Лист | № док. | Подпись | Дата |

116/1-2022-ДПТ-ПМТ1-ПЗ

Лист

26

|     |           |            |
|-----|-----------|------------|
| 441 | 389244.39 | 1134015.90 |
| 442 | 389159.14 | 1133985.11 |
| 443 | 389082.18 | 1133970.74 |
| 444 | 389021.20 | 1133945.01 |
| 445 | 389008.72 | 1133937.80 |
| 446 | 389010.72 | 1133934.34 |
| 447 | 389022.99 | 1133941.42 |
| 448 | 389083.33 | 1133966.89 |
| 449 | 389160.20 | 1133981.24 |
| 450 | 389244.00 | 1134011.51 |
| 451 | 389249.33 | 1134008.43 |
| 452 | 389321.48 | 1134031.42 |
| 453 | 389338.92 | 1133974.94 |
| 454 | 389355.37 | 1133942.24 |
| 455 | 389382.13 | 1133952.52 |
| 456 | 389439.10 | 1133978.59 |
| 457 | 389445.12 | 1133989.90 |
| 458 | 389450.26 | 1133991.44 |
| 392 | 389454.13 | 1133992.46 |
| 460 | 389494.57 | 1133827.75 |
| 461 | 389489.13 | 1133844.34 |
| 462 | 389470.98 | 1133936.11 |
| 463 | 389460.09 | 1133972.53 |
| 464 | 389456.27 | 1133971.35 |
| 465 | 389467.09 | 1133935.15 |
| 466 | 389485.25 | 1133843.33 |
| 467 | 389490.77 | 1133826.51 |
| 460 | 389494.57 | 1133827.75 |
| 469 | 389494.55 | 1133815.01 |
| 470 | 389508.32 | 1133773.03 |
| 471 | 389515.34 | 1133773.54 |
| 472 | 389536.16 | 1133697.85 |
| 473 | 389536.29 | 1133696.95 |
| 474 | 389540.24 | 1133697.56 |
| 475 | 389540.08 | 1133698.69 |
| 476 | 389518.33 | 1133777.77 |
| 477 | 389511.15 | 1133777.25 |
| 478 | 389498.35 | 1133816.26 |
| 469 | 389494.55 | 1133815.01 |
| 480 | 389447.37 | 1133363.68 |
| 481 | 389449.62 | 1133366.99 |
| 482 | 389468.20 | 1133394.22 |
| 483 | 389502.80 | 1133453.18 |
| 484 | 389505.24 | 1133463.38 |
| 485 | 389569.67 | 1133558.82 |
| 486 | 389558.63 | 1133578.06 |
| 487 | 389558.54 | 1133578.68 |
| 488 | 389554.58 | 1133578.07 |
| 489 | 389554.79 | 1133576.72 |
| 490 | 389564.96 | 1133559.00 |
| 491 | 389501.52 | 1133465.02 |
| 492 | 389499.05 | 1133454.69 |

|      |         |      |        |         |      |
|------|---------|------|--------|---------|------|
|      |         |      |        |         |      |
| Изм. | Кол.уч. | Лист | № док. | Подпись | Дата |

116/1-2022-ДПТ-ПМТ1-ПЗ

Лист

27

|     |           |            |
|-----|-----------|------------|
| 493 | 389464.82 | 1133396.36 |
| 494 | 389444.06 | 1133365.94 |
| 480 | 389447.37 | 1133363.68 |
| 495 | 389458.33 | 1133361.04 |
| 496 | 389456.07 | 1133357.74 |
| 497 | 389453.02 | 1133353.26 |
| 498 | 389441.35 | 1133324.61 |
| 499 | 389382.59 | 1133161.76 |
| 500 | 389387.58 | 1133155.76 |
| 501 | 389371.59 | 1133117.75 |
| 502 | 389375.28 | 1133116.20 |
| 503 | 389392.22 | 1133156.45 |
| 504 | 389387.13 | 1133162.56 |
| 505 | 389445.09 | 1133323.18 |
| 506 | 389456.56 | 1133351.36 |
| 507 | 389472.44 | 1133374.63 |
| 508 | 389476.67 | 1133375.18 |
| 509 | 389524.61 | 1133452.32 |
| 510 | 389573.99 | 1133525.09 |
| 511 | 389570.68 | 1133527.33 |
| 512 | 389521.25 | 1133454.50 |
| 513 | 389474.27 | 1133378.90 |
| 514 | 389470.15 | 1133378.36 |
| 495 | 389458.33 | 1133361.04 |

**6. Целевое назначение лесов, вид (виды) разрешенного использования лесного участка, количественные и качественные характеристики лесного участка, сведения о нахождении лесного участка в границах особо защитных участков лесов.**

Образование лесных участков проектом межевания территории не предусматривается.