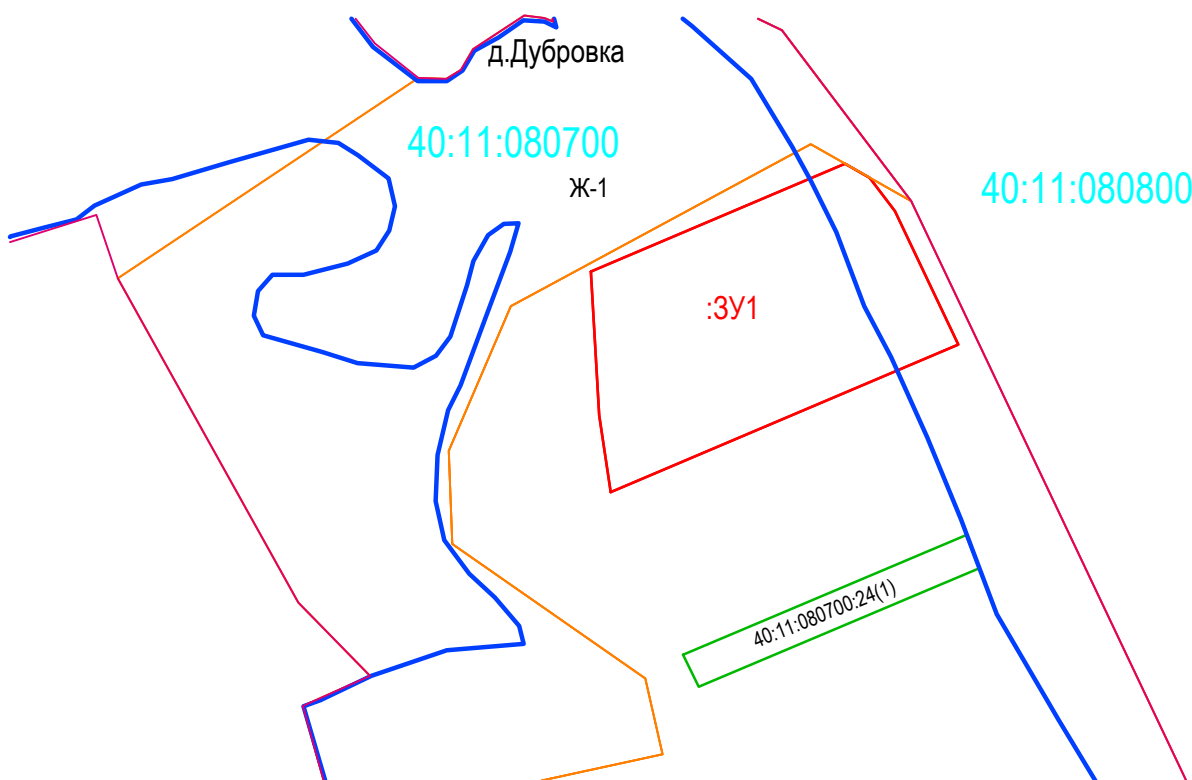


### Схема расположения земельного участка или земельных участков на кадастровом плане территории








Условный номер земельного участка 40:11:000000:3У1		
Площадь земельного участка – 20000 кв.м.		
Кадастровые квартала 40:11:080700, 40:11:080800		
Обозначение характерных точек границ	Координаты, м	
	X	Y
1	2	3
1	383032,17	1145618,49
2	383089,28	1145752,89
3	383081,84	1145766,01
4	383064,17	1145779,37
5	382993,64	1145812,86
6	382915,5	1145629
7	382956,08	1145622,86
1	383032,17	1145618,49

Система координат: МСК 40.1



Масштаб 1:4000

Условные обозначения:

-  - граница кадастрового квартала
-  - номер кадастрового квартала
-  - существующая часть границы, имеющиеся в ГКН сведения о которой достаточны для определения ее местоположения
-  - вновь образованная часть границы, сведения о которой достаточны для определения ее местоположения
-  - надписи образуемого земельного участка
-  - кадастровый номер земельного участка, сведения о котором содержатся в ЕГРН
-  - территориальная зона, жилая зона